

ภาคผนวก ข-11

วิธีการปฏิบัติ เรื่อง Patrol Route for Pipeline Surveillance

PATROL ROUTE FOR PIPELINE SURVEILLANCE

บริษัท ท่อส่งปิโตรเลียมไทย จำกัด

THAI PETROLEUM PIPELINE CO., LTD.

เลขที่เอกสาร	50-WI-199	แก้ไขครั้งที่	2	หน้า	1	ของ	20
จัดเตรียมโดย	[REDACTED] เจ้าหน้าที่บริหารงานปฏิบัติการ			วันที่	10 มิถุนายน 2565		
ลงชื่อ							
ตำแหน่ง							
อนุมัติโดย	[REDACTED] ผู้จัดการฝ่ายปฏิบัติการ			วันที่	10 มิถุนายน 2565		
ลงชื่อ							
ตำแหน่ง							

เอกสารควบคุมสำเนา
สำหรับใช้ภายในบริษัทเท่านั้น
ห้ามทำการเผยแพร่ต่อ

Controlled Copy
For Company Use Only

Not to be distributed prior to TAO plenary. No reveal



วิธีปฏิบัติ
PATROL ROUTE
FOR PIPELINE SURVEILLANCE

เลขที่เอกสาร	50-WI-199
แก้ไขครั้งที่	2
วันที่ใช้	10 มิ.ย. 65
หน้า	2 ของ 20

ใบบันทึกการแก้ไขเอกสาร

[illegible]

/13/07/2023/09:31

เอกสารควบคุม

	วิธีปฏิบัติ PATROL ROUTE FOR PIPELINE SURVEILLANCE	เลขที่เอกสาร	50-WI-199
		แก้ไขครั้งที่	2
		วันที่ใช้	10 มิ.ย. 65
		หน้า	3 ของ 20

วัตถุประสงค์

1. วิธีปฏิบัตินี้ให้ใช้สำหรับเป็นแนวทางในการปฏิบัติงานตรวจแนวท่อส่งน้ำมัน
2. เพื่อเป็นการป้องกันการกระทำที่เกิดจากบุคคลที่ 3 อันอาจจะมีผลกระทบต่อท่อส่งน้ำมันได้
3. เพื่อตรวจสอบ Warning sign, สัญลัักษณ์ ให้สอดคล้องตามที่ประกาศกระทรวงพลังงานกำหนด

อุปกรณ์

1. รถยนต์ตรวจการณ์
2. Pipe locator (อุปกรณ์ช่วยตรวจหาแนวท่อน้ำมัน)
3. อื่น ๆ ที่เกี่ยวข้อง เช่น เครื่องวัดระยะ, ชุดปฏิบัติการหาตำแหน่งแนวท่อ (ท่อลึคน้ำแรงดันสูง) เป็นต้น

ขั้นตอนการเตรียมการ

1. ตรวจสอบสภาพและตรวจความพร้อมของยานพาหนะ
2. กำหนดจุดหมายตาม Pipeline Route หรืองานที่ได้รับมอบหมาย

การสำรวจแนวท่อส่งน้ำมัน (Patrol Route)

ให้สำรวจและประเมินความเสี่ยงของพื้นที่ที่จะทำการ Patrol ประเมินและแยกแยะพื้นที่ความเสี่ยงดังนี้

1. High Risk Area ให้กำหนดพื้นที่เป้าหมายไว้ใน Drawing Pipeline โดยพื้นที่ความเสี่ยงได้แก่
 - พื้นที่ ที่มีชุมชนหนาแน่นอยู่อาศัย ตามแนว Pipeline route (High Population Areas)
 - พื้นที่ ที่มีการรุกล้ำของชุมชนเข้าในแนว Pipeline route (illegal structures)
 - สถานศึกษา วัด ที่อยู่ใกล้ แนว Pipeline route (Limited Evacuation Areas; Schools, Hospitals etc.)
 - พื้นที่ ที่เริ่มมีการพัฒนาสิ่งปลูกสร้างใหม่ ๆ ตามแนว Pipeline route (New construction)
 - แม่น้ำและแหล่งน้ำขนาดใหญ่ ในแนว Pipeline route (Large water sources; River etc.)

จัดให้มีความถี่ในการ Patrol จะต้องทำการปฏิบัติในทุก ๆ วัน (Daily Monitoring)

2. Medium Risk Area โดยพื้นที่ ที่ประเมินความเสี่ยงรองลงมาจาก High Risk ได้แก่
 - พื้นที่ ที่มีชุมชนหนาแน่นปานกลาง อยู่อาศัย ตามแนว Pipeline route (Medium Population Areas)
 - แหล่งน้ำขนาดเล็ก เช่น ห้วย หนอง บึง ตามแนว Pipeline route (Small water sources; Canal, Creek etc.)

จัดให้มีความถี่ในการ Patrol รองลงมาจาก High risk โดยทำการปฏิบัติวันเว้นวัน หรือ ตามความเหมาะสม (Every other day monitoring or Consider as appropriate)

3. Low Risk Area ได้แก่ พื้นที่ ที่ความเสี่ยงภัยต่ำ เช่น
 - Right of way ได้ สายส่ง (High voltage cable areas)
 - Right of way along High way

	วิธีปฏิบัติ PATROL ROUTE FOR PIPELINE SURVEILLANCE	เลขที่เอกสาร	50-WI-199
		แก้ไขครั้งที่	2
		วันที่ใช้	10 มิ.ย. 65
		หน้า	4 ของ 20

- พื้นที่ ที่อยู่อาศัยน้อย ที่ยังไม่มีการพัฒนาที่ดิน เช่น ทุ่งนา เป็นต้น (High Population Areas, Paddy field areas)
- จัดให้มีความถี่ในการ Patrol 2-3 วัน ต่อสัปดาห์ (2-3 Days per week)


Routine Patrol

ตรวจ Block Valve

1. Pipeline Surveillance ต้องสังเกตพฤติกรรมของเจ้าหน้าที่รักษาความปลอดภัยขณะที่ทำการรายงานตัวว่ามีสภาพความพร้อมในการปฏิบัติงานหรือไม่ หากพบพฤติกรรมหรือมีสภาพไม่พร้อมในการปฏิบัติงานให้แจ้งเจ้าหน้าที่สายตรวจ รปภ. เคลื่อนที่เข้าดำเนินการแก้ไขปรับปรุงทันที
2. ตรวจสอบบันทึกประวัติการเข้าตรวจเช็ค Block valve ว่ามีลงข้อมูลครบถ้วนหรือไม่ และโทรศัพท์สายตรงว่ายังทำงานได้หรือไม่ (เพื่อเตรียมความพร้อมหากต้องมีการแจ้งเหตุฉุกเฉิน)
3. ดำเนินการตรวจสอบบ่อวาล์วและอุปกรณ์ส่วนควบต่าง ๆ ยังอยู่ในสภาพสมบูรณ์พร้อมใช้งานหรือไม่
4. หากพบความผิดปกติให้แจ้งผู้เกี่ยวข้องเข้าดำเนินการแก้ไขโดยทันที เช่น แจ้ง SCADA เพื่อออก Work request หรือ หน่วยซ่อมบำรุง เป็นต้น
5. ตรวจ Check seal controlling ตาม List ที่กำหนดไว้ของอุปกรณ์ต่าง ๆ ที่สามารถใช้เครื่องมือถอดออกได้หากพบความผิดปกติเช่น Seal ขาด หรือ ไม่มี Seal กำกับอยู่ให้รีบดำเนินการตรวจสอบและสืบ ค้นหาสาเหตุทันที
6. ตรวจสอบ คราบ/รอย Leak ต่าง ๆ ตามอุปกรณ์ใน Block Valve หากพบคราบการรั่วไหลให้ดำเนินการแจ้งฝ่ายวิศวกรรมซ่อมบำรุงเพื่อตรวจสอบและวิเคราะห์หาสาเหตุทันที
7. อาคาร Kiosk ให้ผู้คุมตรวจเป็นครั้งคราวเพื่อตรวจสอบการทำงานของเครื่องปรับอากาศ UPS, Alarm signal ต่าง ๆ ว่ายังทำงานปกติดีอยู่หรือไม่

ตรวจตาม Pipeline Route (Daily patrol)

1. เพื่อตรวจสอบความพร้อมของ Warning Sign หากพบความบกพร่องให้ดำเนินการแก้ไข โดยจัดทำ/จัดจ้างติดตั้งใหม่ทดแทน กรณีพบเห็นวัชพืชปกคลุมบ้ายให้ดำเนินการตัดถอนออกทันที
2. ตรวจสอบการบุกรุกของชุมชนหรือบุคคลที่ 3 ในเขตรับบการขนส่งน้ำมันทางท่อตามประกาศกระทรวงพลังงาน และต้องนำประกาศเขตรับบการขนส่งน้ำมันทางท่อติดตัวไว้ตลอดเวลา ซึ่งสามารถนำไปใช้อธิบายสิทธิ์คุ้มครองเขตรับบการขนส่งน้ำมันทางท่อได้
3. ตรวจสอบการกระทำของบุคคลที่ 3 ใกล้แนวท่อส่งน้ำมันพร้อมการป้องกันแนวท่อส่งน้ำมันโดยติดป้ายชั่วคราวให้เห็นเด่นชัด
 - 3.1 กรณีพบการขุด-เจาะใกล้แนวท่อน้ำมันในระยะ 5 เมตร เจ้าหน้าที่ตรวจแนวท่อส่งน้ำมันจะต้องชี้แนวเขตระบบท่อส่งน้ำมันพร้อมทำสัญลักษณ์อาณาเขตป้ายชั่วคราวไว้และเจ้าหน้าที่ตรวจแนวท่อน้ำมันจะต้องอยู่เฝ้าระวัง

	วิธีปฏิบัติ PATROL ROUTE FOR PIPELINE SURVEILLANCE	เลขที่เอกสาร 50-WI-199 แก้ไขครั้งที่ 2 วันที่ใช้ 10 มิ.ย. 65 หน้า 5 ของ 20
--	---	---

จนกว่างานจะเสร็จ (Any excavation work within 5 meters of the pipeline centerline requiring a fulltime ROW stand-by attendant)

3.2 กรณีพบการขุด-เจาะห่างจากแนวท่อในระยะ 6-10 เมตร เจ้าหน้าที่ตรวจแนวท่อน้ำมันต้องทำการ Daily Patrol ประจำวัน จนกว่างานจะเสร็จหรือไม่มีความเสี่ยงต่อระบบท่อน้ำมันแล้ว (Work within 10 meters requiring daily monitoring)

4. ตรวจหาการรั่วไหลของน้ำมัน โดยการสังเกต คราบ-รอย หรือว๊นท์ ตามแนว Pipeline Routeหากพบความผิดปกติให้แจ้งผู้เกี่ยวข้องดำเนินการตรวจสอบวิเคราะห์สาเหตุทันที

Special Patrol

ตรวจร่วมตามโครงการของภาครัฐฯ/หน่วยงานรัฐวิสาหกิจ หรืออื่น ๆ ที่มีการแจ้งเข้ามา

1. ต้องมีรายละเอียด แบบ โครงสร้าง และแผนงานที่จะดำเนินการโดยชัดเจน หรือมีการจัดประชุมชี้แจงรายละเอียดงาน
2. การสำรวจตรวจร่วมหน้างาน จะต้องมีตัวแทนของผู้เกี่ยวข้องครบทุกหน่วยงานในการตรวจร่วมดังนี้
- เจ้าของโครงการ หรือผู้ว่าจ้าง
 - ผู้รับจ้างได้แก่ผู้รับเหมา ไม่ว่าจะเป็นผู้รับเหมาตรงหรือผู้รับเหมาช่วงก็ตาม เพื่อที่จะสื่อสารและให้รายละเอียดได้ครบถ้วน
 - Area Owner ตัวแทนผู้ที่เป็นเจ้าของพื้นที่ ที่แนวท่อน้ำมันพาดผ่าน
 - เจ้าหน้าที่ตรวจแนวท่อน้ำมัน

จุดประสงค์ในการตรวจร่วมและสาระสำคัญ คือ

- การสื่อสารที่ตรงกันชัดเจน ขอบเขต รายละเอียด ข้อกำหนดในการปฏิบัติงาน
- การบอกแนวท่อน้ำมันความลึก ตำแหน่ง และ การตั้งป้ายบอกแนวท่อน้ำมันชั่วคราวก่อนลงมือในปฏิบัติงาน

3. การเฝ้าระวังของเจ้าหน้าที่ตรวจแนวท่อน้ำมัน

3.1 กรณีที่มีการปฏิบัติงานใกล้แนวท่อน้ำมันในระยะ 5 เมตร เจ้าหน้าที่ตรวจแนวท่อน้ำมันจะต้องคอยชี้แนวเขตระบบท่อน้ำมันพร้อมทำสัญลักษณ์อาณาเขตแนวไว้และเจ้าหน้าที่ตรวจแนวท่อน้ำมันจะต้องอยู่เฝ้าระวังจนกว่างานจะเสร็จ

3.2 กรณีที่มีการปฏิบัติงานห่างจากแนวท่อในระยะ 6-10 เมตร เจ้าหน้าที่ตรวจแนวท่อน้ำมันต้องมีการ Daily Patrol ประจำวันจนกว่างานจะเสร็จหรือไม่มีความเสี่ยงต่อระบบท่อน้ำมันแล้ว

	วิธีปฏิบัติ PATROL ROUTE FOR PIPELINE SURVEILLANCE	เลขที่เอกสาร 50-WI-199 แก้ไขครั้งที่ 2 วันที่ใช้ 10 มิ.ย. 65 หน้า 6 ของ 20
--	---	---

ตารางจำแนกความเสี่ยงตาม Route แนวท่อน้ำมัน

Pipeline 1 SRC-LLK 24 นิ้ว

ITEM	KP-KP PL.1 24"	RISK			DESCRIPTION	PATROL	LOCATION
		HIGH	MEDIUM	LOW			
1	0+000-1+333(SRC)			/	แนวท่อขวางปกติ	ป้ายเตือน/ตรวจแนว	ที่ดิน ปตท.แหลมฉบัง
2	1+333-4+045		/		แนวท่อขวางปกติ	ป้ายเตือน/ตรวจแนว	ที่ดินการท่าเรือแหลมฉบัง
3	4+045-5+860	/			หมู่บ้านแฟร์วิลล์ แนวท่อขวางปกติ	ป้ายเตือน/ตรวจแนว	ที่ดินรถไฟชาวบ้านชิดแนวท่อ
4	5+860-6+000		/		ทางผ่านรถไฟลาวลาวม ท่อนอกrow (SCC)	ข้อที่ดินเพิ่มจาก SCC	เขาน้ำขึ้น แหลมฉบัง
5	6+000-6+129		/		สิ่งปลูกสร้างคร่อมแนวท่อ(รถล้า)	ป้ายเตือน/ตรวจแนว/เจรจา	ที่ดินเนื่องSCCติดรถไฟ
6	6+129-10+130		/		ทางผ่านเก่ากิโล. SCC ท่อในเขตรถไฟมีรั่วซึมบนบาง	ป้ายเตือน/ตรวจแนว	สายเก่ากิโล.สถานีศรีราชา
7	10+130-11+700	/			ม.ลัดดาเข้าสี่-หนองยายมู ท่อในย่านสถานีศรีราชา	ป้ายเตือน/ตรวจแนว	เขตสถานีรถไฟศรีราชา
8	11+700-14+320		/		ทางผ่านวังหิน+แนวถนน ทด.สุรศักดิ์	ป้ายเตือน/ตรวจแนว	เขตรถไฟ ทด.สุรศักดิ์ อ.ศรีราชา ชลบุรี
9	14+320-17+620(BV611)	/			ชุมชนคอเขาบางพระ	ป้ายเตือน/ตรวจแนว	พท.รถไฟค่ายลูกเสือ หมอแมปรีดี 611
10	17+620-คลองสุคริพ		/		ท่อในเขตรถไฟผ่านคลอง	ป้ายเตือน/ตรวจแนวมากกว่าปกติ	ทด.บางพระ ศรีราชา ชลบุรี
11	17+671-18+530		/		ท่อในเขตรถไฟมีรั่วซึมบนบาง	ป้ายเตือน/ตรวจแนว	บางพระ เหมือง ห้วยกะปิ ชลบุรี
12	18+750	/			เข้มน ไร่ขจร โรงเรียนสุขประเสริฐ ติดแนวท่อ	ป้ายเตือน/ตรวจแนว	บางพระ ชลบุรี
13	19+400-20+200	/			บ้านนาทม.ราชชมคลองบางพระ ติดแนวท่อ	ป้ายเตือน/ตรวจแนว	บางพระ ชลบุรี
14	24+100+25+650		/		ทางผ่าน ม.มณีแก้ว วัดเขาปอแย ฟางท่อ 600 ม.	ป้ายเตือน/ตรวจแนว	เหมือง ชลบุรี
15	27+230-30+150	/			ข.ว.สารพัดช่างชลบุรี รร.วัดเขาเชิงเทียน ขอยศิริ	ป้ายเตือน/ตรวจแนว	เหมือง ชลบุรี
16	30+750-32+660(BV612)		/		open cut/xing SRT row.	ป้ายเตือน/ตรวจแนว	หนองข้างคอก เมือง ชลบุรี
17	BV 612 (32+660)		/		pit valve ติดคลองลิ้นรถ	barrier/ปรก24 ซม.	หนองข้างคอก เมือง ชลบุรี
18	BV612(32+600)-BV613(45+994)		/		open cut/xing SRT row.	ป้ายเตือน/ตรวจแนว	หนองข้างคอก บ้านสวน นาป่าดอนหัวฬ่อ (เมือง)ชลบุรี/หนองคำลิ้ง(พานทอง) ชลบุรี
19	33+550		/		วัดผาสก ฟางท่อ500 ม.	ป้ายเตือน/ตรวจแนว	หนองข้างคอก เมือง ชลบุรี
20	34+250-35+067	/			ย่านสกลาชลบุรี ซ.11ติด344(บ้านขึง)	ป้ายเตือน/ตรวจแนว	บ้านสวน เมือง ชลบุรี
21	35+067	/			ร.หนองตะโก วัดใหม่บ้านสวน ติดแนวท่อ	ป้ายเตือน/ตรวจแนว	บ้านสวน เมือง ชลบุรี
22	37+155-38+320	/			ทางผ่านบุญล้ำ โรงพยาบาลแม่และเด็ก ฟางท่อ300 ม.	ป้ายเตือน/ตรวจแนว	นาป่า เมือง ชลบุรี
23	38+900		/		วัดนาเขื่อนฟางท่อ 400 ม.	ป้ายเตือน/ตรวจแนว	นาป่า เมือง ชลบุรี
24	40+600+41+100	/			วัดทองค่างฟางท่อ 500 ม.ทางผ่านใต้สะพานสาย7	ป้ายเตือน/ตรวจแนว	นาป่า เมือง ชลบุรี
25	42+860+43+300	/			วัดสังกะสี ฟางท่อ 300 ม.สะพานข้าม 315พานทอง	ป้ายเตือน/ตรวจแนว	ดอนหัวฬ่อ เมือง ชลบุรี
26	43+860		/		วิทยาลัยเทคโนโลยีศรีวันออกฟางท่อ 500 ม.	ป้ายเตือน/ตรวจแนว	หนองคำลิ้ง พานทอง ชลบุรี
27	44+260		/		วัดหนองคำลิ้ง ฟางท่อ 700 ม.	ป้ายเตือน/ตรวจแนว	หนองคำลิ้ง พานทอง ชลบุรี
28-Jan	44+900	/			โรงเรียนพานทอง ติดแนวท่อยาว 500 ม.	อนกริดสูงกั้นแนว/ป้ายเตือน/ตรวจ	หนองคำลิ้ง พานทอง ชลบุรี
29	BV 613 (45+994)		/		pit valve	barrier/ปรก24 ซม.	หนองคำลิ้ง พานทอง ชลบุรี
30	BV613 (45+994)-BV614(59+8190)		/		open cut/xing SRT row.	ป้ายเตือน/ตรวจแนว	หนองคำลิ้ง พานทอง พานทองหนองกะชะ หน้าประตู เกาะลอยบางนาง โคกขี้หนอน อ.พานทองชลบุรี
31	47+764-49+850	/			วางท่อติดเขตนิคมอมตะนคร SRT row.	ป้ายเตือน/ตรวจแนว	พานทอง พานทองหนองกะชะชลบุรี
32	50+900		/		วัดพานทอง ฟางท่อ 600 ม.		พานทอง ชลบุรี
33	51+300-52+344	/			คลองชลประทานพานทองหมู่บ้านสามัคคี4	ป้ายใหญ่ ป้ายเตือน/ตรวจแนวมากกว่าปกติ	พานทอง ชลบุรี

	วิธีปฏิบัติ PATROL ROUTE FOR PIPELINE SURVEILLANCE	เลขที่เอกสาร 50-WI-199 แก้ไขครั้งที่ 2 วันที่ใช้ 10 มิ.ย. 65 หน้า 7 ของ 20
--	---	---

Pipeline 1 SRC-LLK 24 นิ้ว

ITEM	KP-KP PL.1 24"	RISK HIGH MEDIUM LOW	DESCRIPTION	PATROL	LOCATION
34	53+338		วัดและโรงเรียนวัดแหลมแคห่างท่อ500 ม.		หน้าประตู ฟานทอง ชลบุรี
35	53+600		วัดโคกขี้หนอน ห่างท่อ 400 ม.		หน้าประตู ฟานทอง ชลบุรี
36	59+370		วัดหนองอ้อ ดัดแนวท่อน้ำมัน		หน้าประตู ฟานทอง ชลบุรี
37	BV.614 (59+819)		pit valve	barrier/รปภ24 ชม.	หน้าประตู ฟานทอง ชลบุรี
38	BV614(59+8190)- BV615(76+713)		open cut/xing SRT row.	ป้ายเตือน/ตรวจแนว	โคกขี้หนอน อ.พานทอง ชลบุรี หนองดินนก หนองบัว ดอนทราย อ.บ้านโพธิ์ จะเข้เชิงเขา คลองนา บางไผ่ อ.เมือง จะเข้เชิงเขา
39	64+200		วัดอินทรากรมพ่อตัดแนวคลองผ่านวัด ห่างท่อ 900 ม.	ป้ายเตือน/ตรวจแนว	หนองดินนก บ้านโพธิ์ จะเข้เชิงเขา
40	66+445		วิทยาลัยเทคโนโลยีบ้านโพธิ์ห่างท่อ 200 ม.	ป้ายเตือน/ตรวจแนว	หนองดินนก บ้านโพธิ์ จะเข้เชิงเขา
41	66+445		ที่ทำการ อบต. หนองดินนก ห่างท่อ 900 ม.	ป้ายเตือน/ตรวจแนว	หนองดินนก บ้านโพธิ์ จะเข้เชิงเขา
42	66+445		วัดดอนสิ้นนท่ ห่างท่อ 250 ม.	ป้ายเตือน/ตรวจแนว	หนองบัว บ้านโพธิ์ จะเข้เชิงเขา
43	73+788		วัดท่อมตฤห์ ตัดแนวท่อบ้านมัน	ป้ายเตือน/ตรวจแนว	บางไผ่ เมือง จะเข้เชิงเขา
44	73+900		รพ.ส่งเสริมสุขภาพ ต.บางไผ่ ห่างท่อ 100 ม.	ป้ายเตือน/ตรวจแนว	บางไผ่ เมือง จะเข้เชิงเขา
45	BV.615(76+713)		pit valve	barrier/รปภ24 ชม.	บางไผ่ เมือง จะเข้เชิงเขา
46	BV615(76+713)- BV616(77+715)		open cut/ HDD /xing SRT row.	ป้ายเตือน/ตรวจแนวมากกว่าปกติ	บางไผ่ เทศบาลเมืองจะเข้เชิงเขา
47	77+265-77+915		HDD ลอดแม่น้ำบางปะกง	ใหญ่ ป้ายเตือน/ตรวจแนวมากกว่า	บางไผ่ เทศบาลเมืองจะเข้เชิงเขา
48	77+715		ตลาดบ้านใหม่ ตัดแนวท่อ รถมอเตอร์	ใหญ่ ป้ายเตือน/ตรวจแนวมากกว่า	เทศบาลเมืองจะเข้เชิงเขา
49	77+715-77+715(BV616)		HDD +open pl.ชุมชนเลี้ยงถนนศกกิจ ก่อนฝัง BV616	ป้ายเตือน/ตรวจแนว/CPA	เทศบาลเมืองจะเข้เชิงเขา
50	BV.616(77+715)		pit valve	barrier/รปภ24 ชม.	หน้าเมือง เทศบาลเมือง จะเข้เชิงเขา
51	BV.616(77+715)-4เปรี้ง (96+781)		open cut/ HDD /xing SRT row.	ป้ายเตือน/ตรวจแนวมากกว่าปกติ	หน้าเมือง ไสร์ทพิเศษ(เทศบาล เมือง) วั่งตะเคียน บางเตย เปรี้ง เมือง จะเข้เชิงเขา
52	78+563-78+977(ท่าไข่1)		HDD ออกนอก SRT ROW	ป้ายเตือน/ตรวจแนวมากกว่าปกติ	ประตูน้ำท่าไข่ เทศบาลเมือง
53	77+977-79+177		ท่อวางกลางผ่านกลางชุมชนประตู น้ำท่าไข่	ป้ายเตือน/ตรวจแนวมากกว่าปกติ	ตลาดใหญ่เขตรอไฟแปดริ้ว/ตลาดบ่อบัว
54	79+177-80+400(ท่าไข่2)		HDD ลอดคลองท่าไข้อยู่ใต้รางรถไฟ	มีป้ายหัวท้าย HDD	chord line แปดริ้ว
55	80+400-82+199		หมู่บ้านพุนศิริ ในสถานีชุมทางจะเข้เชิงเขา	ป้ายเตือน/ตรวจแนว/CPA	ย่านสถานีรถไฟจะเข้เชิงเขา
56	82+000		ใกล้ รพ.เกษมราษฎร์ 50 ม.	ป้ายเตือน/ตรวจแนว	เมือง จะเข้เชิงเขา
57	85+313		ทางผ่านบางเตย	ป้ายเตือน/ตรวจแนว	บางเตย เมือง จะเข้เชิงเขา
58	88+370		ทางผ่านบางพระ	ป้ายเตือน/ตรวจแนว	บางพระ เมือง จะเข้เชิงเขา
59	91+088		โรงเรียนบ้านเขว่งกลั่น ห่างท่อ500 ม.	ป้ายเตือน/ตรวจแนว	บางเตย เมือง จะเข้เชิงเขา
60	95+298		วัดเปรี้ง ห่างท่อ 200 ม.	ป้ายเตือน/ตรวจแนว	เปรี้ง เมือง จะเข้เชิงเขา
61	95+298-96+781(617)		ท่ออยู่ในสถานีขนถ่ายปูนTPI เปรี้ง	ป้ายเตือน/ตรวจแนว	เปรี้ง เมือง จะเข้เชิงเขา
62	BV.617 (96+781)		วาล์วอยู่ใต้รางรถไฟ	มีโครงสร้างเสริมป้องกัน	เปรี้ง เมือง จะเข้เชิงเขา
63	BV617(96+781)- BV618(111+280)		open cut/ /xing SRT row. + EGAT row	ป้ายเตือน/ตรวจแนวมากกว่า ปกติ CPA	เปรี้ง ลอดขลจร หลวงแพ่ง อ.เมือง จ.จะเข้เชิงเขา ชุมทอง ทัพยา ลำปะเที๋ ลาดกระบัง กทม.
64	96+781-103+616		ท่อวางในเขตรอไฟแนวปกติ	ป้ายเตือน/ตรวจแนว/CPA	เปรี้ง ลอดขลจร หลวงแพ่ง อ.เมือง จ.จะเข้เชิงเขา
65	96+780		ทางผ่านเปรี้ง	ป้ายเตือน/ตรวจแนว	เปรี้ง ลอดขลจร หลวงแพ่ง อ.เมือง จ.จะเข้เชิงเขา
66	98+336		วัด+ร. ไร่ยธรา	ป้ายเตือน/ตรวจแนว	ลุดมขลจร เมือง จะเข้เชิงเขา
67	100+514		คลองพระองค์เจ้าคลองหลักในพื้นที่รับน้ำ	ป้ายใหญ่ /ตรวจแนวมากกว่าปกติ	หลวงแพ่ง อ.เมือง จ.จะเข้เชิงเขา
68	102+365		คลองหลวงแพ่งคลองหลักแบ่งเขตจังหวัด	ป้ายใหญ่ /ตรวจแนวมากกว่าปกติ	หลวงแพ่ง อ.เมือง จ.จะเข้เชิงเขา
69	103+666-104+352		แนวท่อในเขตถนนชุมทอง-ลำด้อยตั้ง	ป้ายเตือน/ตรวจแนว	แขวงชุมทอง เขตลาดกระบัง กทม.
70	103+666		วัดชุมทองห่างท่อ 200 ม.	ป้ายเตือน/ตรวจแนว	แขวงชุมทอง เขตลาดกระบัง กทม.

	วิธีปฏิบัติ PATROL ROUTE FOR PIPELINE SURVEILLANCE	เลขที่เอกสาร 50-WI-199 แก้ไขครั้งที่ 2 วันที่ใช้ 10 มิ.ย. 65 หน้า 8 ของ 20
--	---	---

Pipeline 1 SRC-LLK 24 นิ้ว


ITEM	KP-KP PL.1 24"	RISK HIGH MEDIUM LOW	DESCRIPTION	PATROL	LOCATION
71	104+352-111+280(618)		ท่อใน EGAT row พื้นหน้า จัดสรร	ป้ายเตือน/ตรวจแนว	ชุมทอง ทัพยา ลำปะเที๋ ลาดกระบัง กทม.
72	105+400		โรงเรียนเพชรทองคำอุปถัม	ป้ายเตือน/ตรวจแนว	แขวงชุมทอง เขตลาดกระบัง กทม.
73	105+400		มัสยิดมอญวัดสุธา	ป้ายเตือน/ตรวจแนว	แขวงชุมทอง เขตลาดกระบัง กทม.
74	BV.618(111+280)		pit valve ที่เทพโลไน	barrier/รปภ24 ชม.	แขวงลำปะเที๋ เขตลาดกระบัง กทม.
75	BV618(111+280)BV619(12 0+975)		OPEN CUT/ HDD /xing EGAT row	ป้ายเตือน/ตรวจแนว	ลำปะเที๋(ลาดกระบัง) ลำคักขี โดกแฝก (หนองจอก) แสนแสน ทรายทองดิน (มันบุรี) สามวาตะวันออก คลองสามวา
76	111+280-112+110		แนวท่อผ่าน ม.ราชพฤกษ์ลาดกระบัง EGAT Row	ป้ายเตือน/ตรวจแนว	แขวงลำปะเที๋ เขตลาดกระบัง กทม.
77	112+110-113+640		แนวท่อผ่าน ม.พัลลภวิบูลย์วันทอง EGAT Row	ป้ายเตือน/ตรวจแนว	แขวงลำคักขี เขตหนองจอก กทม.
78	115+349-115+840		ท่อลอด304เข้าโรงไฟฟ้าหนองจอก ออกลำโพ EGAT Row	ป้ายเตือน/ตรวจแนว	แขวงลำคักขี เขตหนองจอก กทม.
79	115+840-117+377		ท่อเลี้ยงคลองลำโพผ่านชุมชน เข้าเขต ไฟฟ้า	ป้ายเตือน/ตรวจแนว	แขวงลำคักขี เขตหนองจอก กทม.
80	117+377-118+477		ท่อผ่านสนามกอล์ฟวันเซอร์กัฒนา EGAT Row	ป้ายเตือน/ตรวจแนว	แขวงโคกแฝก เขตมันบุรี กทม.
81	118+477-118+885		HDD ลอดลำบึงใหญ่ EGAT Row	ป้ายเตือน/ตรวจแนว	แขวงโคกแฝก เขตมันบุรี กทม.
82.00	118+885-119+485		ท่อวางผ่านนา ม.จักรหลวง EGAT Row	ป้ายเตือน/ตรวจแนว	จักรหลวง มันบุรีการเค้น แสนแสน มันบุรี
83	119+485-119+905		HDD EGAT ROW มันบุรีการเค้น	ป้ายเตือน/ตรวจแนว	มันบุรีการเค้น แสนแสน มันบุรี กทม.
84	119+905-120+275		วางผ่านนา ที่ว่าง EGAT Row	ป้ายเตือน/ตรวจแนว	สุขาว มันบุรี
85	120+275-120+975		HDD ลอดคลองแสนแสบเข้า619 EGAT ROW	ป้ายเตือน/ตรวจแนว/มวลชน	ทรายทองดิน สามวาตะวันออก กทม.
86	BV.619(120+975)		pit valve ที่เทพโลไน	ป้ายเตือน/ตรวจแนว	ทรายทองดิน สามวาตะวันออก กทม.
87	BV.619(120+975)- LLK(133+859)		OPEN CUT/HDD/xing EGAT row	ป้ายเตือน/ตรวจแนว/มวลชน	สามวาตะวันออก สามวาตะวันตก เขตคลองสามวา กทม. ลำดสวาย ลำลูกกา ปทุมธานี
88	120+985-121+285		HDD ลอดบ่อปลา EGAT ROW	ป้ายเตือน/ตรวจแนว	สามวาตะวันออก กทม
89	121+285-122+035		OPEN CUT EGAT row	ป้ายเตือน/ตรวจแนว	สามวาตะวันออก กทม
90	122+035-123+185		HDD EGAT ROW คลองราชดำริห์	ป้ายเตือน/ตรวจแนว	สามวาตะวันออก กทม
91	123+185-123+925		HDD EGAT ROW กฤษดาคร25 จุดที่1	ป้ายเตือน/ตรวจแนว	สามวาตะวันออก กทม
92	123+925-124+505		HDD EGAT ROW กฤษดาคร25 จุดที่2	ป้ายเตือน/ตรวจแนว	สามวาตะวันออก กทม.
93	124+050-124+865		OPEN CUT EGAT ROW ม.โพธิ์พัฒนา	ป้ายเตือน/ตรวจแนว	สุขใจ โพธิ์พัฒนา สามวาตะวันออก กทม.
94	124+865-125+865		HDD คลองสองตะวันออก EGAT ROW	ป้ายเตือน/ตรวจแนว	สุขใจ โพธิ์พัฒนา สามวาตะวันออก กทม.
95	125+865-126+365		HDD บึงหมู่บ้านปทุมมาเขตโสม นิมิตรใหม่ EGAT ROW	ป้ายเตือน/ตรวจแนว	สามวาตะวันออก กทม.
96	126+365-126+845		ร.ร.สาธาณูปโภค ไร่ภูพานิมิตรใหม่ EGAT row	ป้ายเตือน/ตรวจแนว	สามวาตะวันออก กทม
97	126+845-127+345		HDD คลองสามวา EGAT ROW	ป้ายเตือน/ตรวจแนว	นิมิตรใหม่ สามวาตะวันตก กทม.
98	127+345-127+595		OPEN CUTคลองสามวา หทัยราษฎร์ EGAT row	ป้ายเตือน/ตรวจแนว	สามวาตะวันตก กทม
99	127+597-128+295		EGAT ROW ม.KC1-ม.KC 3	ป้ายเตือน/ตรวจแนว	สามวาตะวันตก กทม
100	129+000-130+250		ม.พร้อมพัฒนา ม.ดีเอมเบส	ป้ายเตือน/ตรวจแนว	สามวาตะวันตก กทม
101	128+295-132+295 (IDU)		ม.เคซีศรีนคร ม.เคซีศรีวิสารเค้น ม. วศกร3 IDU	ป้ายเตือน/ตรวจแนว	สามวาตะวันตก กทม
102	132+295-132+895		HDD คลองระแหง EGAT ROW	ป้ายเตือน/ตรวจแนว	สามวาตะวันตก กทม
103	132+85095-132+890		วงแหวนตะวันออก มหาชัยเวสเทิร์น ถนน หทัยราษฎร์	ป้ายเตือน/ตรวจแนว	สามวาตะวันตก กทม
104	132+895-133+875 (LLK)		OPEN CUTเข้าคลอง LLK (EGAT row)		

	วิธีปฏิบัติ PATROL ROUTE FOR PIPELINE SURVEILLANCE	เลขที่เอกสาร 50-WI-199 แก้ไขครั้งที่ 2 วันที่ใช้ 10 มิ.ย. 65 หน้า 11 ของ 20
--	---	--

Pipeline 3 LLK-SRB 18 นิ้ว

ITEM	KP-KP PL-4 18"	RISK HIGH MEDIUM LOW	DESCRIPTION	PATROL	LOCATION
1	18+325-18+950	/	แนวท่อ ขุดวางปกติ SRT row ชุมชนสวนพฤกษไทย	ป้ายเตือน/ตรวจแนว	เมือง ปทุมธานี
2	19+500	/	ท่อในเขต SRTผ่านคลอง(คลองบางสิงห์)	ป้ายใหญ่/ตรวจแนวมากกว่าปกติ	เมือง ปทุมธานี
3	23+589-25+620	/	ชุมชน ส.เชียงราก,ชุมชนหนองธรมศาสดร์	ป้ายเตือน/ตรวจแนวมากกว่าปกติ	คลองหลวง ปทุมธานี
4	28+170	/	ท่อในเขต SRTผ่านคลอง(คลองจตุ)	ป้ายใหญ่/ตรวจแนวมากกว่าปกติ	คลองหลวง ปทุมธานี
5	30+162	/	ชุมชนห้วย นวเศรษฐ์	ป้ายเตือน/ตรวจแนว	อ.เมือง จ.ปทุมธานี
6	31+790	/	ท่อในเขต SRTผ่านคลอง(คลองเชียงรากน้อย)	ป้ายใหญ่/ตรวจแนวมากกว่าปกติ	บางปะอิน พระนครศรีอยุธยา
7	BV.632(32+050)	/	pit valve	บางปะอิน พระนครศรีอยุธยา	รพท. 24 ชม.
8	37+600	/	ท่อในเขต SRTผ่านคลอง(คลองพุทธา)	ป้ายใหญ่/ตรวจแนวมากกว่าปกติ	บางปะอิน พระนครศรีอยุธยา
9	39+780-40+000	/	แนวท่อ SRT row.RLX 9 หลังโรงงานอีปซีเอ็ม	ป้ายเตือน/ตรวจแนวมากกว่าปกติ	บางปะอิน พระนครศรีอยุธยา
10	41+780-42+000	/	แนวท่อ SRT row.ผ่าน ขยส.บางปะอิน และข้ามแยกเคยยะ	ป้ายเตือน/ตรวจแนวมากกว่าปกติ	บางปะอิน พระนครศรีอยุธยา
11	BV.633(42+140)	/	pit valve	บางปะอิน พระนครศรีอยุธยา	รพท. 24 ชม.
12	42+440	/	ท่อในเขต SRTผ่านคลอง	ป้ายใหญ่/ตรวจแนวมากกว่าปกติ	บางปะอิน พระนครศรีอยุธยา
13	42+830	/	ท่อในเขต SRTผ่านคลอง(คลองจิก)	ป้ายใหญ่/ตรวจแนวมากกว่าปกติ	บางปะอิน พระนครศรีอยุธยา
14	43+540	/	ท่อในเขต SRTผ่านคลองบางโพ	ป้ายใหญ่/ตรวจแนวมากกว่าปกติ	บางปะอิน พระนครศรีอยุธยา
15	44+139	/	ชุมชนรอบสถานีบางปะอิน	ป้ายเตือน/ตรวจแนว	บางปะอิน พระนครศรีอยุธยา
16	44+630	/	ท่อในเขต SRTผ่านคลอง(คลองบ้านเลน)	ป้ายใหญ่/ตรวจแนวมากกว่าปกติ	บางปะอิน พระนครศรีอยุธยา
17	46+340-46+520	/	ท่อในเขต SRTผ่านคลองบ้านพาสัน, ชุมชนบ้านพาสัน	ป้ายใหญ่/ตรวจแนวมากกว่าปกติ	บางปะอิน พระนครศรีอยุธยา
18	47+770	/	ชุมชนคลองบ้านโพ	ป้ายเตือน/ตรวจแนว	บางปะอิน พระนครศรีอยุธยา
19	49+049	/	ชุมชนหมู่บ้านทองธรรณี	ป้ายใหญ่/ตรวจแนวมากกว่าปกติ	บางปะอิน พระนครศรีอยุธยา
20	BV.634(49+025)	/	pit valve	บางปะอิน พระนครศรีอยุธยา	รพท. 24 ชม.
21	51+050	/	ท่อในเขต SRTผ่านคลอง(คลองสะแก)	ป้ายใหญ่/ตรวจแนวมากกว่าปกติ	บางปะอิน พระนครศรีอยุธยา
22	52+978	/	ชุมชนหมู่บ้านทองธรรณี	ป้ายใหญ่/ตรวจแนวมากกว่าปกติ	พระนครศรีอยุธยา
23	55+470	/	ท่อในเขต SRTผ่านคลอง(คลองสวนพลู)	ป้ายใหญ่/ตรวจแนวมากกว่าปกติ	พระนครศรีอยุธยา
24	BV.635(55+720)	/	pit valve	บางปะอิน พระนครศรีอยุธยา	รพท. 24 ชม.
25	55+750-56+225	/	ชุมชนเลียบทางรถไฟทางเข้าวัดพนึงเชิง	ป้ายเตือน/ตรวจแนวมากกว่าปกติ	พระนครศรีอยุธยา
26	56+230	/	ท่อในเขต SRTผ่านคลอง(คลองปากข้าวสาร)	ป้ายเตือน/ตรวจแนวมากกว่าปกติ	พระนครศรีอยุธยา
27	57+020	/	ท่อในเขต SRTผ่านคลอง(คลองสวนพลู)	ป้ายใหญ่/ตรวจแนวมากกว่าปกติ	พระนครศรีอยุธยา
28	57+339-59+220	/	ชุมชนสถานีรถไฟอยุธยา,ชุมชนคลองหันตรา	ป้ายเตือน/ป้ายเตือน/ตรวจแนว	พระนครศรีอยุธยา
29	59+225	/	ท่อในเขต SRTผ่านคลอง(คลองบ้านม้า)	ป้ายใหญ่/ตรวจแนวมากกว่าปกติ	พระนครศรีอยุธยา
30	BV.636(60+770)	/	pit valve	บางปะอิน พระนครศรีอยุธยา	รพท. 24 ชม.
31	61+011	/	ชุมชนสถานีรถไฟบ้านม้า	ป้ายเตือน/ป้ายเตือน/ตรวจแนว	พระนครศรีอยุธยา
32	62+992	/	ชุมชนคลองบ้านดาม	ป้ายใหญ่/ตรวจแนวมากกว่าปกติ	พระนครศรีอยุธยา
33	65+426	/	ชุมชนสถานีรถไฟบางพระจันทร์	ป้ายเตือน/ตรวจแนวมากกว่าปกติ	สุโขทัย พระนครศรีอยุธยา
34	68+620	/	ชุมชนคลองคอกกลาง	ป้ายใหญ่/ตรวจแนวมากกว่าปกติ	สุโขทัย พระนครศรีอยุธยา
35	71+120	/	ท่อในเขต SRTผ่านคลอง(คลองพระแก้ว)	ป้ายใหญ่/ตรวจแนวมากกว่าปกติ	ภาษี พระนครศรีอยุธยา
36	BV.637(74+640)	/	pit valve	บางปะอิน พระนครศรีอยุธยา	รพท. 24 ชม.
37	71+043	/	ชุมชนสถานีรถไฟพระแก้ว	ป้ายเตือน/ตรวจแนว	ต.พระแก้ว อ.ภาษี อยุธยา
38	76+316	/	ชุมชนวัดภาษี ชุมทางภาษี	ป้ายเตือน/ตรวจแนว	ต.กระเจ้า อ.ภาษี อยุธยา
39	80+126	/	ชุมชนคลองระพีพัฒน์	ป้ายเตือน/ตรวจแนว	ต.ภาษี อ.ภาษี อยุธยา
40	80+842	/	ชุมชนสถานีรถไฟหนองกวย	ป้ายเตือน/ตรวจแนว	ต.คตหนองกวย อ.ภาษี อยุธยา
41	83+535	/	ชุมชนวัดหนองน้ำสร้าง	ป้ายเตือน/ตรวจแนว	ต.คตหนองน้ำสร้าง อ.ภาษี อยุธยา
42	84+244	/	ชุมชนเทศบาลหนองแขง	ป้ายเตือน/ตรวจแนว	ต.หนองคายไย อ.หนองแขง สระบุรี
43	86+779	/	ชุมชนบ้านตลาด	ป้ายเตือน/ตรวจแนว	อ.หนองแขง สระบุรี
44	89+809	/	ชุมชนสถานีรถไฟหนองสีดา	ป้ายเตือน/ตรวจแนว	ต.ไกรสี อ.หนองแขง สระบุรี
45	92+110	/	เขาค้าง SRB (SRT row)	ป้ายเตือน/ตรวจแนว	ต.เมืองเก่า อ.เสนาห์ สระบุรี

1 34 10

	วิธีปฏิบัติ PATROL ROUTE FOR PIPELINE SURVEILLANCE	เลขที่เอกสาร 50-WI-199 แก้ไขครั้งที่ 2 วันที่ใช้ 10 มิ.ย. 65 หน้า 12 ของ 20
--	---	--

Pipeline 4 LLK-SBA 18 นิ้ว

ITEM	KP-KP PL-4 18"	RISK HIGH MEDIUM LOW	DESCRIPTION	PATROL	LOCATION
1	0+000-0+350	/	ออกจากคลังไปถนนสายใหม่85แยก2	ป้ายเตือน/ตรวจแนว	ต.ลาดสวาย อ.ลำลูกกา.ปทุมธานี
2	0+350-0+500	/	ท่อลอดข้ามทางหลวง#9/HDD	ป้ายเตือน/ตรวจแนว	ดินพ่อน้ำทางหลวงหมายเลข#9 กม.31
3	0+500-0+622	/	ชุมชนคลองหนองระแหง	ป้ายเตือน/ตรวจแนว	ขนานทางหลวง#9 เขตคลองสามวา
4	4+622-4+700	/	คลองพระยาสุเรนทร์/BV-641	ป้ายใหญ่ ป้ายเตือน/ตรวจแนวมากกว่าปกติ	ขนานทางหลวง#9 เขตคลองสามวา
5	5+100-5+560	/	คลองชะล้าใหญ่/OPEN CUT	ป้ายใหญ่ ป้ายเตือน/ตรวจแนวมากกว่าปกติ	ขนานทางหลวง#9 เขตคลองสามวา
6	6+870-6+900	/	คลองมีพระยาสุเรนทร์	ป้ายใหญ่ ป้ายเตือน/ตรวจแนวมากกว่าปกติ	ขนานทางหลวง#9 เขตคลองสามวา
7	7+200-8+020	/	ม.เค.ซี วงแหวนรามอินทรา	ป้ายใหญ่ ป้ายเตือน/ตรวจแนวมากกว่าปกติ	ขนานทางหลวง#9 เขตคลองสามวา
8	8+230-8+700	/	ม.เค.ซี วงแหวนรามอินทรา	ป้ายใหญ่ ป้ายเตือน/ตรวจแนวมากกว่าปกติ	ขนานทางหลวง#9 เขตคลองสามวา
9	8+950-9+020	/	ม.เค.ซี วงแหวนรามอินทรา	ป้ายใหญ่ ป้ายเตือน/ตรวจแนวมากกว่าปกติ	ขนานทางหลวง#9 เขตคลองสามวา
10	9+250-9+300	/	คลองบึงขุนเฑี/OPEN CUT	ป้ายใหญ่ ป้ายเตือน/ตรวจแนวมากกว่าปกติ	ขนานทางหลวง#9 เขตคลองสามวา
11	9+780-9+800	/	คลองธวัช/OPEN CUT	ป้ายใหญ่ ป้ายเตือน/ตรวจแนวมากกว่าปกติ	ขนานทางหลวง#9 เขตคลองสามวา
12	10+530-10+550	/	คลองคุดสีน/OPEN CUT	ป้ายใหญ่ ป้ายเตือน/ตรวจแนวมากกว่าปกติ	ขนานทางหลวง#9 เขตคลองสามวา
13	11+120-11+140	/	ชุมชนสุขสันต์	ป้ายเตือน/ตรวจแนว	ขนานทางหลวง#9 เขตคลองสามวา
14	11+550-11+575	/	คลองชะล้า/OPEN CUT	ป้ายใหญ่ ป้ายเตือน/ตรวจแนวมากกว่าปกติ	ขนานทางหลวง#9 เขตคลองสามวา
15	12+400-12+470	/	ท่อลอดถนนบึงใหญ่/HDD-BV-642	ป้ายเตือน/ตรวจแนว	ขนานทางหลวง#9 เขตคลองสามวา
16	12+670-12+680	/	ท่อลอดถนนบึงใหญ่/HDD	ป้ายเตือน/ตรวจแนวมากกว่าปกติ	ขนานทางหลวง#9 เขตคลองสามวา
17	12+900-13+000	/	จากถนนอินทรา-เข้าทางหลวง#9/HDD	ป้ายเตือน/ตรวจแนว	ขนานทางหลวง#9 เขตคลองสามวา
18	13+000-13+100	/	ท่อลอดถนนอินทรา-เข้าทางหลวง#9/HDD	ป้ายเตือน/ตรวจแนว	ขนานทางหลวง#9 เขตคลองสามวา
19	13+100-14+200	/	ท่อลอดถนนอินทรา-เข้าทางหลวง#9/HDD	ป้ายเตือน/ตรวจแนว	ขนานทางหลวง#9 เขตคลองสามวา
20	14+900-15+000	/	ท่อลอดข้ามทางหลวง#9/HDD	ป้ายเตือน/ตรวจแนว	ดินพ่อน้ำทางหลวงหมายเลข#9 กม. 45+300
21	15+400-15+430	/	คลองจตุ/HDD	ป้ายใหญ่ ป้ายเตือน/ตรวจแนวมากกว่าปกติ	ขนานทางหลวง#9 เขตคลองสามวา
22	16+600-16+800	/	ท่อลอดถนนอินทรา/HDD	ป้ายเตือน/ตรวจแนวมากกว่าปกติ	ขนานทางหลวง#9 เขตคลองสามวา
23	17+020-17+200	/	BV-643-คลองมีพระยา/HDD	ป้ายใหญ่ ป้ายเตือน/ตรวจแนวมากกว่าปกติ	ขนานทางหลวง#9 เขตคลองสามวา
24	17+370-17+400	/	คลองแสนแสบ/HDD	ป้ายใหญ่ ป้ายเตือน/ตรวจแนวมากกว่าปกติ	ขนานทางหลวง#9 เขตคลองสามวา
25	17+650-17+700	/	ท่อลอดถนนอินทรา/HDD	ป้ายเตือน/ตรวจแนวมากกว่าปกติ	ขนานทางหลวง#9 เขตคลองสามวา
26	18+000-18+150	/	ท่ออยู่ในพื้นที่จัดที่ดินหลวง	ป้ายเตือน/ตรวจแนว	ขนานทางหลวง#9 เขตคลองสามวา
27	18+200-19+000	/	ชุมชนคลองจิก	ป้ายเตือน/ตรวจแนวมากกว่าปกติ	ขนานทางหลวง#9 เขตคลองสามวา
28	19+250-19+280	/	คลองจิก/OPEN CUT	ป้ายใหญ่ ป้ายเตือน/ตรวจแนวมากกว่าปกติ	ขนานทางหลวง#9 เขตคลองสามวา
29	19+780-19+810	/	คลองบัวคลี/HDD	ป้ายใหญ่ ป้ายเตือน/ตรวจแนวมากกว่าปกติ	ขนานทางหลวง#9 เขตคลองสามวา
30	20+550-20+580	/	คลองมณี/HDD	ป้ายใหญ่ ป้ายเตือน/ตรวจแนวมากกว่าปกติ	ขนานทางหลวง#9 เขตคลองสามวา
31	20+580-20+610	/	ชุมชนแสงมณี	ป้ายเตือน/ตรวจแนวมากกว่าปกติ	ขนานทางหลวง#9 เขตคลองสามวา
32	20+610-21+100	/	ชุมชนวัดลาดบัวขาว	ป้ายใหญ่ ป้ายเตือน/ตรวจแนวมากกว่าปกติ	ขนานทางหลวง#9 เขตคลองสามวา
33	21+700-21+730	/	คลองพันช้างเผือก/HDD	ป้ายใหญ่ ป้ายเตือน/ตรวจแนวมากกว่าปกติ	ขนานทางหลวง#9 เขตคลองสามวา
34	22+100-22+100	/	คลองพันช้างเผือก/HDD	ป้ายใหญ่ ป้ายเตือน/ตรวจแนวมากกว่าปกติ	ขนานทางหลวง#9 เขตคลองสามวา
35	22+100-22+150	/	ชุมชนคลองพันช้างเผือก	ป้ายใหญ่ ป้ายเตือน/ตรวจแนวมากกว่าปกติ	ขนานทางหลวง#9 เขตคลองสามวา
36	22+500-23+550	/	ม.โคก ปรากฏ บึงอ่าวลาด	ป้ายใหญ่ ป้ายเตือน/ตรวจแนวมากกว่าปกติ	ขนานทางหลวง#9 เขตคลองสามวา
37	24+100-24+150	/	คลองแม่เงิน/HDD	ป้ายใหญ่ ป้ายเตือน/ตรวจแนวมากกว่าปกติ	ขนานทางหลวง#9 เขตคลองสามวา
38	24+200-25+050	/	แนวท่ออุโมงค์ใต้ถนนเข้าพื้นที่นา	ป้ายเตือน/ตรวจแนวมากกว่าปกติ	ขนานทางหลวง#9 เขตคลองสามวา
39	25+700-25+150	/	คลองห้วย/HDD	ป้ายใหญ่ ป้ายเตือน/ตรวจแนวมากกว่าปกติ	ขนานทางหลวง#9 เขตคลองสามวา
40	25+250-27+300	/	แนวท่ออุโมงค์ใต้ถนนเข้าพื้นที่นา	ป้ายเตือน/ตรวจแนวมากกว่าปกติ	ขนานทางหลวง#9 เขตคลองสามวา
41	27+300-27+350	/	ชุมชนวัดลำไย	ป้ายเตือน/ตรวจแนว	ขนานทางหลวง#9 เขตคลองสามวา
42	27+400-27+450	/	คลองสอง/HDD	ป้ายใหญ่ ป้ายเตือน/ตรวจแนวมากกว่าปกติ	ขนานทางหลวง#9 เขตคลองสามวา
43	27+620-28+300	/	ท่อลอดเข้าบ้านหมื่น	ป้ายเตือน/ตรวจแนว	ขนานทางหลวง#9 เขตคลองสามวา
44	28+400-28+450	/	ท่อลอดถนนอินทรา/HDD	ป้ายเตือน/ตรวจแนวมากกว่าปกติ	ขนานทางหลวง#9 เขตคลองสามวา
45	28+700-29+200	/	แนวท่ออุโมงค์ใต้ถนนเข้าพื้นที่นา	ป้ายเตือน/ตรวจแนวมากกว่าปกติ	ขนานทางหลวง#9 เขตคลองสามวา
46	29+210-29+290	/	ชุมชนวัดลำไย	ป้ายเตือน/ตรวจแนว	ขนานทางหลวง#9 เขตคลองสามวา
47	29+300-29+350	/	คลองสาม/HDD	ป้ายใหญ่ ป้ายเตือน/ตรวจแนวมากกว่าปกติ	ขนานทางหลวง#9 เขตคลองสามวา
48	29+950-30+150	/	BV644-ตัดทางรถไฟ	ป้ายเตือน/ตรวจแนว	ขนานทางหลวง#9 เขตคลองสามวา
49	30+550-30+600	/	คลองประจักษ์/HDD	ป้ายใหญ่ ป้ายเตือน/ตรวจแนวมากกว่าปกติ	ขนานทางหลวง#9 เขตคลองสามวา
50	30+850-30+900	/	ท่อลอดถนนอินทรา/HDD	ป้ายเตือน/ตรวจแนวมากกว่าปกติ	ขนานทางหลวง#9 เขตคลองสามวา
51	31+450-31+500	/	คลองสาย/HDD	ป้ายใหญ่ ป้ายเตือน/ตรวจแนวมากกว่าปกติ	ขนานทางหลวง#9 เขตคลองสามวา
52	37+700-37+100	/	คลองถนน/ถนนเข้าพื้นที่นา	ป้ายใหญ่ ป้ายเตือน/ตรวจแนวมากกว่าปกติ	พื้นที่การเกษตรของเข้าพื้นที่นาBASF

2 39 11

	วิธีปฏิบัติ PATROL ROUTE FOR PIPELINE SURVEILLANCE	เลขที่เอกสาร 50-WI-199 แก้ไขครั้งที่ 2 วันที่ใช้ 10 มิ.ย. 65 หน้า 13 ของ 20
--	---	--

Pipeline 5 MTP-SRC 14 นิ้ว

ITEM	KP-KP PL.5 14"	RISK			DESCRIPTION	PATROL	LOCATION
		HIGH	MEDIUM	LOW			
1	0+000-3+390[mip]	/			OPEN CUT/ROW PTT สถานีควบคุม ตระเวนออก ศูนย์วิจัยพืชไร่	ป้ายเตือน/ตรวจแนว	หลังโรงแยกก๊าซธรรมชาติระยอง
2	3+390-4+958	/			บริษัทไทยเนฟทีล่า ชุมชนคอกวัวROW PTT	ป้ายเตือน/ตรวจแนว/ประสานงาน	อยู่ในพื้นที่โรงงานฯ ไทยเนฟทีล่า
3	5+785-6+620	/			ชุมชนห้วยโป่งใน ROW PTT	ป้ายเตือน/ตรวจแนว/มวลชน	ที่ดินชาวบ้านโพธิ์ขาวROW PTT
4	7+678-12+490	/			ชุมชนห้วยโป่งนอก ชุมชนบ้านหนองบอน	ป้ายเตือน/ตรวจแนว	ถนนเทศบาลเมืองฉะเชิงเทราตัด/ถนนกรม ทางหลวงชนบท
5	12+490-12+950	/			ชุมชนบ้านหนองบอน (ติดแนวท่อ)	ป้ายเตือน/ตรวจแนว/มวลชน	ถนนทางหลวงหมายเลข36กม.ถนน31+300
6	13+185-13+335		/		อาคารพาณิชย์ปลูกกล้วยในเขตทางหลวง	ป้ายเตือน/ตรวจแนว/มวลชน	ถนนทางหลวงหมายเลข36กม.ถนน 30+650
7	13+535-13+580		/		พื้นที่อาคารด้านข้างน้ำอัดลมท่อ	ป้ายเตือน/ตรวจแนว/มวลชน	ถนนทางหลวงหมายเลข36กม.ถนน 30+500
8	14+500-14+650		/		คอนกรีตคลุมทับแนวท่อ ศูนย์โอท็อประยอง	ป้ายเตือน/ตรวจแนว/มวลชน	ถนนทางหลวงหมายเลข36กม.ถนน 30+000
9	15+000-15+200		/		บูกฤกพื้นที่เขตทางหลวงร้านอาหาร	ป้ายเตือน/ตรวจแนว/มวลชน	ถนนทางหลวงหมายเลข36กม.ถนน 29+700
10	15+200-15+400	/			บูกฤกพื้นที่เขตทางหลวงร้านขายของฝาก (ติดแนวท่อ)	ป้ายเตือน/ตรวจแนว/มวลชน	ถนนทางหลวงหมายเลข36กม.ถนน 29+500
11	15+600-15+650	/			บูกฤกพื้นที่เขตทางหลวงร้านขายของฝาก (ติดแนวท่อ)	ป้ายเตือน/ตรวจแนว/มวลชน	ถนนทางหลวงหมายเลข36กม.ถนน 29+250
12	17+100-17+230	/			บูกฤกพื้นที่เขตทางหลวงชุมชนวัดหนองหว่า	ป้ายเตือน/ตรวจแนว/มวลชน	ถนนทางหลวงหมายเลข36กม.ถนน 27+420
13	17+499-17+743	/			บูกฤกพื้นที่เขตทางหลวงร้านรับซื้อของเก่า	ป้ายเตือน/ตรวจแนว/มวลชน	ถนนทางหลวงหมายเลข36กม.ถนน 27+100
14	19+745-20+048	/			ชุมชนบ้านนพเก้า(ติดแนวท่อ)	ป้ายเตือน/ตรวจแนว/มวลชน	ถนนทางหลวงหมายเลข36กม.ถนน 26+300
15	21+509-21+720	/			ชุมชน/โรงเรียน/วัด(ตลาดนพเก้า)	ป้ายเตือน/ตรวจแนว/มวลชน	ถนนทางหลวงหมายเลข36กม.ถนน 24+150
16	22+650-22+300	/			บูกฤกพื้นที่เขตทางหลวงร้านขายของฝาก	ป้ายเตือน/ตรวจแนว/มวลชน	ถนนทางหลวงหมายเลข36กม.ถนน 22+300
17	23+105-23+155	/			OPEN CUT/ROW กรมทางหลวง	ป้ายเตือน/ตรวจแนว/มวลชน	ถนนทางหลวงหมายเลข36กม.ถนน 21+100
18	25+280-25+530	/			OPEN CUT/ROW กรมทางหลวง	ป้ายเตือน/ตรวจแนว/มวลชน	ถนนทางหลวงหมายเลข36กม.ถนน 18+500
19	26+400-26+950	/			OPEN CUT/ROW กรมทางหลวง (ท่อเข้าที่ดินชาวบ้าน)	ป้ายเตือน/ตรวจแนว/มวลชน	ถนนทางหลวงหมายเลข36กม.ถนน 17+400
20	35+100-35+150	/			OPEN CUT/ROW กรมทางหลวง	ป้ายเตือน/ตรวจแนว/มวลชน	ถนนทางหลวงหมายเลข36กม.ถนน 9+500
21	35+820-35+970	/			OPEN CUT/ROW กรมทางหลวง	ป้ายเตือน/ตรวจแนว/มวลชน	ถนนทางหลวงหมายเลข36กม.ถนน 8+700
22	36+580-36+630	/			OPEN CUT/ROW กรมทางหลวง ชุมชนโป่ง	ป้ายเตือน/ตรวจแนว/มวลชน	ถนนทางหลวงหมายเลข36กม.ถนน 7+700
23	36+835-36+955	/			OPEN CUT/ROW กรมทางหลวง	ป้ายเตือน/ตรวจแนว/มวลชน	ถนนทางหลวงหมายเลข36กม.ถนน 7+500
24	39+750-40+000	/			OPEN CUT/ROW กรมทางหลวง	ป้ายเตือน/ตรวจแนว/มวลชน	ถนนทางหลวงหมายเลข36กม.ถนน 4+600
25	40+100-40+180	/			OPEN CUT/ROW กรมทางหลวง	ป้ายเตือน/ตรวจแนว/มวลชน	ถนนทางหลวงหมายเลข36กม.ถนน 4+400
26	41+086-41+286	/			OPEN CUT/ROW กรมทางหลวง	ป้ายเตือน/ตรวจแนว/มวลชน	ถนนทางหลวงหมายเลข36กม.ถนน 3+350
27	41+580-41+830	/			OPEN CUT/ROW กรมทางหลวง	ป้ายเตือน/ตรวจแนว/มวลชน	ถนนทางหลวงหมายเลข36กม.ถนน 3+000
28	42+893-42+943	/			OPEN CUT/ROW ชุมชนบ้านหนองเกตุน้อย	ป้ายเตือน/ตรวจแนว/มวลชน	ถนนทางหลวงหมายเลข36กม.ถนน 2+000
29	43+000-43+040	/			OPEN CUT/ROW กรมทางหลวง	ป้ายเตือน/ตรวจแนว/มวลชน	ถนนทางหลวงหมายเลข36กม.ถนน 1+700
30	46+000-46+541	/			OPEN CUT/ROW บ้านโรงไม้/คลังโรงไม้	ป้ายเตือน/ตรวจแนว/มวลชน	ROW PTT
31	49+150-50+310	/			OPEN CUT/ROW กรมทางหลวงชุมชน หนองสระเตา ชุมชนบ้านทุ่งกรด	ป้ายเตือน/ตรวจแนว/มวลชน	ROW PTT
32	53+165-53+810	/			OPEN CUT/ROW กรมทางหลวง ชุมชน ตะเพนหมอนอิง	ป้ายเตือน/ตรวจแนว/มวลชน	ROW PTT
33	54+707-57+021	/			OPEN CUT/ROW PTT ชุมชนแหลมทอง, ชุมชนโนนทราย	ป้ายเตือน/ตรวจแนว/มวลชน	เขตพื้นที่เทศบาลนครแหลมทอง
34	57+140-57+344	/			OPEN CUT/ PIPE JACKINGเขตนิคม แหลมทอง	ป้ายเตือน/ตรวจแนว	พื้นที่การนิคมอุตสาหกรรมแหลมทอง
35	58+712-58+810	/			พื้นที่เข้าการทำเรือ	ป้ายเตือน/ตรวจแนว	พื้นที่การทำเรือแหลมทอง

13 4 18

	วิธีปฏิบัติ PATROL ROUTE FOR PIPELINE SURVEILLANCE	เลขที่เอกสาร 50-WI-199 แก้ไขครั้งที่ 2 วันที่ใช้ 10 มิ.ย. 65 หน้า 14 ของ 20
--	---	--

All Pipeline

PIPELINE	HIGH	MEDIUM	LOW
PL-1 24" (SRC-LLK)	26	43	35
PL-2 10" (LLK-DM) & PL-3 18"	0	24	9
PL-2 10" (LLK-DM)	2	4	0
PL-3 18" (LLK-SRB)	1	34	10
PL-4 18" (LLK-SBA)	2	39	11
PL-5 14" (MTP-SRC)	13	4	18
Total	44	148	83

HIGH	มีชุมชน วัด โรงเรียน ตั้งอยู่ใกล้แนวท่อในระยะ 100 เมตร หรือแนวท่อ Cross ผ่านแม่น้ำ
MEDIUM	มีชุมชน วัด โรงเรียน ตั้งอยู่ห่างแนวท่อเกินกว่าระยะ 100 - 500 เมตร รวมถึงท่อ Cross คลองต่างๆ
LOW	มีชุมชน วัด โรงเรียน ตั้งห่างจากแนวท่อเกินกว่า 500 เมตร ขึ้นไป หรือไม่มีชุมชน

หมายเหตุ การประเมินความเสี่ยงของพื้นที่ตามแนวท่อ ทุกปีกำหนดให้
Pipeline Surveillance ต้องทำการทบทวนและประเมินความเสี่ยงใหม่



Pipeline#1

Item	KP. No.	ชุมชน/หมู่บ้าน	สถานที่	ความหนาแน่นของชุมชน			หมายเหตุ
				น้อย	กลาง	มาก	
PL 24"	KP.1	ข้างสถานีแหลมฉบัง	แหลมฉบัง ศรีราชา ชลบุรี	/			
	KP.2	ย่านสถานีแหลมฉบัง	แหลมฉบัง ศรีราชา ชลบุรี	/			
	KP.3	ตลาดบ้านทุ่ง	ทุ่งสุขลา ศรีราชา ชลบุรี		/		
	KP.4	หมู่บ้านแฟร์มีลี	ทุ่งสุขลา ศรีราชา ชลบุรี		/		
	KP.5	ทางผ่านรถไฟอ่าวอุดม	ซากายะจิน ศรีราชา ชลบุรี		/		
	KP.7	ทางผ่านแก๊กลี,SCC	สุรศักดิ์ ศรีราชา ชลบุรี		/		
	KP.9	ทางผ่านวัดบ่อหิน	สุรศักดิ์ ศรีราชา ชลบุรี		/		
	KP.10+600	ม.สัตตาดำรง-หนองแขม	หนองแขม ศรีราชา ชลบุรี		/		
	KP.11	ย่านสถานีศรีราชา	หนองแขม ศรีราชา ชลบุรี		/		
	KP.11+800	ทางผ่านอัสสัม(ไร่กล้วย)	สุรศักดิ์ ศรีราชา ชลบุรี		/		
	KP.12+800	ทางผ่านวังหิน	สุรศักดิ์ ศรีราชา ชลบุรี		/		
	KP.17	ชุมชนคอกเขาบางพระ	บางพระ ศรีราชา ชลบุรี		/		สุขาภิบาล 9
	KP.18	เขื่อน ไร่จอร์	บางพระ ศรีราชา ชลบุรี		/		
	KP.19+400	บ้านนาทุ	บางพระ ศรีราชา ชลบุรี		/		
	KP.20	ม.เกษตรบางพระ	บางพระ ศรีราชา ชลบุรี		/		
	KP.25	ทางผ่าน ม.มณีแก้ว	แสนสุข เมือง ชลบุรี		/		
	KP.27	ช.วิทย์เสถียร พังงาชลบุรี	ห้วยกะปิ เมือง ชลบุรี		/		
	KP.28	ช.โรงกระดาม	ห้วยกะปิ เมือง ชลบุรี		/		
	KP.30	ช.ศิริ	ห้วยกะปิ เมือง ชลบุรี		/		
	KP.34	ย่านสถานีชลบุรี	บ้านสวน เมือง ชลบุรี		/		
KP.35	ช.11คิด344(บ้านปิง)	บ้านสวน เมือง ชลบุรี		/			
KP.37	ทางผ่านบุญถ้ำ	นาป่า เมือง ชลบุรี	/				
KP.38	ช.อนามัยแม่และเด็ก	นาป่า เมือง ชลบุรี	/				
KP.40	ทางผ่านใต้สะพานสาย7	ดอนหัวก่อ เมือง ชลบุรี	/				
KP.43	ช.สูงทองบ้านพักตำรวจ	ดอนหัวก่อ เมือง ชลบุรี					
KP.43+300	สะพานข้าม315พนาทอง	ดอนหัวก่อ เมือง ชลบุรี		/			
KP.44	หลัง รร.พนาทอง	หนองคำลิ่ง พนาทอง ชลบุรี			/		
KP.48+480	อมตะนครฟล๓9	หนองคำลิ่ง พนาทอง ชลบุรี		/			
KP.52+344	หมู่บ้านแสนมณี4	หน้าประตู พนาทอง ชลบุรี	/				
KP.77+610	ชุมชนเลียบถนนศุภกิจ	หน้าเมือง เมือง ฉะเชิงเทรา			/		
KP.79+355	ชุมชนท่าไข่แปดริ้ว	หน้าเมือง เมือง ฉะเชิงเทรา		/			
KP.80+366	หมู่บ้านขุนศิริ	หน้าเมือง เมือง ฉะเชิงเทรา		/			



Item	KP. No.	ชุมชน/หมู่บ้าน	สถานที่	ความหนาแน่นของชุมชน			หมายเหตุ
				น้อย	กลาง	มาก	
PL 24"	KP.81+391	สถานีรถไฟฉะเชิงเทรา	หน้าเมือง เมือง ฉะเชิงเทรา		/		
	KP.85+313	ทางผ่านบางเดช	บางเดช เมือง ฉะเชิงเทรา		/		
	KP.88+370	ทางผ่านบางพระ	บางเดช เมือง ฉะเชิงเทรา		/		
	KP.91+222	ทางผ่านแขวงกลั่น	บางเดช เมือง ฉะเชิงเทรา		/		
	KP.96+780	ทางผ่านเป็ริง	เป็ริง เมือง ฉะเชิงเทรา		/		
	KP.98+600	ทางผ่านคลองอุดม	เป็ริง เมือง ฉะเชิงเทรา		/		
	KP.100+650	ทางผ่านคลองเจ้าฟ้า	คลองหลวงแพ่ง เมือง ฉะเชิงเทรา		/		
	KP.103+600	หลวงแพ่ง เอกกรังเดิน	คลองหลวงแพ่ง เมือง ฉะเชิงเทรา		/		
	KP.111+400	ม.ราชพฤกษ์	แขวงลำปลาทิวเขตลาดกระบัง กทม.		/		
	KP.113+600	ม.พร้าววัลลย์	เขตนินบุรี กทม.		/		
	KP.117+100	ชุมชนคลองลำต้นไทร	แขวงโคกเผดเขตหนองจอก กทม.		/		
	KP.119+100	ม.จักรหลวง	แขวงแสนแสบเขต นินบุรี กทม.		/		
	KP.119+250	ม.นินบุรีการเดินโฮม	แขวงแสนแสบเขตนินบุรี กทม.		/		
	KP.122+600	ม.ถนนนคร 25	แขวงแสนแสบเขตนินบุรี กทม.		/		
	KP.124+500	ม.โพธิ์พัฒนา	แขวงคลองสามวา เขตคลองสามวา กทม.		/		
	KP.125+865	ม.ปัญญาหลักโสม	แขวงคลองสามวาเขต คลองสามวา กทม.		/		
KP.126+400	ร.ร.สารสาสน์เทศน์มิตรใหม่	แขวงคลองสองต๊ะวันออกเขตคลองสามวา กทม.		/			
KP.128+600	ม.KC1-KC 3	แขวงคลองสามต๊ะวันตกเขตคลองสามวา กทม.		/			
KP.129+000	ม.พร้อมพัฒน์	แขวงคลองสามต๊ะวันตกเขตคลองสามวา กทม.		/			
KP.130+050	ม.ดิเอ็มบอส	แขวงคลองสามต๊ะวันตกเขตคลองสามวา กทม.		/			
KP.130+250	ม.KCคลังสเตอร์	แขวงคลองสามต๊ะวันตกเขตคลองสามวา กทม.		/			
KP.131+000	ม.เดอะสวีต	แขวงคลองสามต๊ะวันตกเขตคลองสามวา กทม.		/			
KP,131+200	ม.วงศ์กร3	แขวงคลองสามต๊ะวันตกเขตคลองสามวา กทม.		/			
KP.133+020	มหาวิทยาลัยนานาชาติ	แขวงคลองสามต๊ะวันตกเขตคลองสามวา กทม.		/			
TOTAL				6	47	2	

	วิธีปฏิบัติ PATROL ROUTE FOR PIPELINE SURVEILLANCE		เลขที่เอกสาร	50-WI-199
			แก้ไขครั้งที่	2
			วันที่ใช้	10 มิ.ย. 65
			หน้า	17 ของ 20

Pipeline#2

Item	KP. No.	ชุมชน/หมู่บ้าน	สถานที่	ความหนาแน่นของชุมชน			หมายเหตุ
				น้อย	กลาง	มาก	
PL 10"	KP.19+761	ชุมชนช้าง ส.รังสิต	ค.บ้านปูน อ.เมือง ปทุมธานี		/		
	KP.20+676	ชุมชนสลัมสี่ภาค	ค.หลักหก อ.เมือง ปทุมธานี		/		
	KP.24+677	ชุมชน ม. เปรมประชา	เขตดอนเมือง กทม.			/	
	KP.27+311	ชุมชน ส.ดอนเมือง	เขตดอนเมือง กทม.			/	
TOTAL				-	2	2	

Pipeline#3

Item	KP. No.	ชุมชน/หมู่บ้าน	สถานที่	ความหนาแน่นของชุมชน			หมายเหตุ
				น้อย	กลาง	มาก	
PL 18"	KP.4+292	บ้านคูรี	ลาดสวาย อ.ลำลูกกา จ.ปทุมธานี		/		
PL 10"	KP.4+394	บ้านเจษฎา9	ลาดสวาย อ.ลำลูกกา จ.ปทุมธานี		/		
	KP.5+418	บ้านเดอะคัลเลอร์1	ลาดสวาย อ.ลำลูกกา จ.ปทุมธานี		/		
	KP.5+450	บ้านเดอะคัลเลอร์2	ลาดสวาย อ.ลำลูกกา จ.ปทุมธานี		/		
	KP.5+977	บ้านธนารักษ์	ลาดสวาย อ.ลำลูกกา จ.ปทุมธานี		/		
	KP.6+358	บ้านพฤกษดา3	ลาดสวาย อ.ลำลูกกา จ.ปทุมธานี		/		
	KP.6+390	บ้านพฤกษดา2	ลาดสวาย อ.ลำลูกกา จ.ปทุมธานี		/		
	KP.6+490	บ้านเอสวิลล์	ลาดสวาย อ.ลำลูกกา จ.ปทุมธานี		/		
	KP.7+290	หมู่บ้านอยู่เจริญ	ลาดสวาย อ.ลำลูกกา จ.ปทุมธานี				
	KP.7+270	บ้านคิสกอเวอร์	ลาดสวาย อ.ลำลูกกา จ.ปทุมธานี			/	
	KP.7+390	บ้านโพธิ์สโตน	เทศบาลเมืองธัญบุรี จ.ปทุมธานี		/		
	KP.8+400	บ้านชี้อรชร	เทศบาลเมืองธัญบุรี จ.ปทุมธานี			/	
	KP.8+672	บ้านทิวสน	เทศบาลเมืองธัญบุรี จ.ปทุมธานี		/		
	KP.9+800	บ้านพฤษภา	เทศบาลเมืองธัญบุรี จ.ปทุมธานี		/		
	KP.9+800	บ้านพฤษภา 19	เทศบาลเมืองธัญบุรี จ.ปทุมธานี			/	
	KP.10+767	บ้านกัลยาณิวัฒนา	ตำบลประชาธิปัตย์ ธัญบุรี จ.ปทุมธานี			/	
	KP.10+867	บ้านพฤษภาวิไล	ตำบลประชาธิปัตย์ ธัญบุรี จ.ปทุมธานี		/		
	KP.10+900	บ้านบุคทอง	ตำบลประชาธิปัตย์ ธัญบุรี จ.ปทุมธานี		/		
	KP.17+189	ชุมชนแปดไร่งาม	ตำบลคลองหนึ่ง อ.คลองหลวง จ.ปทุมธานี		/		

	วิธีปฏิบัติ PATROL ROUTE FOR PIPELINE SURVEILLANCE		เลขที่เอกสาร	50-WI-199
			แก้ไขครั้งที่	2
			วันที่ใช้	10 มิ.ย. 65
			หน้า	18 ของ 20

Pipeline#3

Item	KP. No.	ชุมชน/หมู่บ้าน	สถานที่	ความหนาแน่นของชุมชน			หมายเหตุ
				น้อย	กลาง	มาก	
PL 18"	KP.18+230	ชุมชนสวนพฤกษ	ต.สวนพฤกษ อ.เมือง จ.ปทุมธานี		/		
	KP.23+589	ชุมชน ส.เชียงราก	ต.เชียงราก อ.เมือง จ.ปทุมธานี		/		
	KP.25+975	ชุมชนหลัง ธรรมศาสตร์	ต.บางพูด อ.เมือง จ.ปทุมธานี		/		
	KP.30+162	ชุมชนหลัง นวนคร	ต.เชียงราก อ.เมือง จ.ปทุมธานี		/		
	KP.44+139	ชุมชนรอบสถานีบางปะอิน	ต.บ้านเลน อ.บางปะอิน จ.อยุธยา		/		
	KP.46+561	ชุมชนบ้านพาส	ต.บ้านโพธิ์ อ.บางปะอิน จ.อยุธยา		/		
	KP.47+770	ชุมชนคลองบ้านโพธิ์	ม.3 ต.บ้านโพธิ์ อ.บางปะอิน จ.อยุธยา		/		
	KP.49+049	ชุมชนสถานีรถไฟบ้านโพธิ์	ม.9 ต.บ้านโพธิ์ อ.บางปะอิน จ.อยุธยา		/		
	KP.52+978	ชุมชนหมู่บ้านทองระวี	ต.เกาะเรียน อ.พระนครศรีอยุธยา อยุธยา		/		
	KP.55+776	ชุมชนเคหะทางรถไฟทางคู่ วัดพนมจีน	ต.กระวัง อ.พระนครศรีอยุธยา อยุธยา		/		
	KP.57+339	ชุมชนสถานีรถไฟอยุธยา	อ.พระนครศรีอยุธยา อยุธยา		/		
	KP.59+252	ชุมชนคลองหันตรา	ต.บ้านเกาะ อ.พระนครศรีอยุธยา อยุธยา		/		
	KP.61+011	ชุมชนสถานีรถไฟบ้านม้า	ต.บ้านเกาะ อ.พระนครศรีอยุธยา อยุธยา		/		
	KP.62+992	ชุมชนคลองบ้านคาบ	ม.7 ต.บ่อโพง อ.นครหลวง อยุธยา		/		
	KP.65+426	ชุมชนสถานีรถไฟมาบพระจันทร์	ม.1 หอนาฬิกา อ.นครหลวง อยุธยา		/		
	KP.68+620	ชุมชนคลองคอนกลาง	ม.7 ต.พระแก้ว อ.ภาชี อยุธยา	/			
	KP.71+043	ชุมชนสถานีรถไฟพระแก้ว	ม.3 ต.กระเจียว อ.ภาชี อยุธยา			/	
	KP.76+316	ชุมชนวัดภาชี ชุมทางภาชี	ต.ภาชี อ.ภาชี อยุธยา			/	
	KP.80+126	ชุมชนคลองระพีพัฒน์	ต.ดอนหญ้านาง อ.ภาชี อยุธยา	/			
	KP.80+842	ชุมชนสถานีรถไฟหนองกวย	ม.ค.ดอนหญ้านาง อ.ภาชี อยุธยา		/		
	KP.83+535	ชุมชนวัดหนองน้ำสร้าง	ต.หนองคายโข อ.หนองแซง สระบุรี		/		
	KP.84+244	ชุมชนเทศบาลหนองแซง	อ.หนองแซง สระบุรี			/	
	KP.86+779	ชุมชนบ้านตลาด	ม.3 ต.ไถ่เสา อ.หนองแซง สระบุรี		/		
	KP.89+809	ชุมชนสถานีรถไฟหนองหิน	ต.เมืองเก่า อ.เสาไห้ สระบุรี		/		
TOTAL				2	33	7	

	วิธีปฏิบัติ PATROL ROUTE FOR PIPELINE SURVEILLANCE		เลขที่เอกสาร	50-WI-199
			แก้ไขครั้งที่	2
			วันที่ใช้	10 มิ.ย. 65
			หน้า	19 ของ 20

Pipeline#4

Item	KP. No.	ชุมชน/หมู่บ้าน	สถานที่	ความหนาแน่นของชุมชน			หมายเหตุ
				น้อย	กลาง	มาก	
PL 18"	KP.1+712	ชุมชนหนองระแหง	แขวงสามวาตะวันตก เขตคลองสามวา กทม.		/		
	KP.9+536	ชุมชนบ้านขุน	แขวงสามวาตะวันตก เขตคลองสามวา กทม.		/		
	KP.10+754	ชุมชนเพชรอนันต์	แขวง เขต คันนายาว กทม		/		
	KP.11+204	ชุมชนสุขอนันต์	แขวง เขต คันนายาว กทม		/		
	KP.18+513	ชุมชนคลองเจ๊ก	แขวง เขต สะพานสูง กทม		/		
	KP.19+760	ชุมชนแสงมณี	แขวง เขต สะพานสูง กทม		/		
	KP.20+689	ชุมชนวัดลาดบัวขาว	แขวง เขต สะพานสูง กทม		/		
	KP.22+138	ชุมชนทับช้างบน	แขวง เขต สะพานสูง กทม		/		
	KP.25+025	ชุมชนพัฒนาชนบท3	แขวงคลองสองต้นนุ่น เขตลาดกระบัง กทม	/			
	KP.25+025	ชุมชนจิตตรา	แขวงคลองสองต้นนุ่น เขตลาดกระบัง กทม	/			
	KP.25+025	ชุมชนรักรัตน์	แขวงคลองสองต้นนุ่น เขตลาดกระบัง กทม	/			
	KP.27+104	ชุมชนร่มเกล้า1	แขวงคลองสองต้นนุ่น เขตลาดกระบัง กทม			/	
	KP.29+725	ชุมชนศรีลาภิรัตน์	แขวงคลองสามประเวศ เขตลาดกระบัง กทม			/	
			TOTAL	3	8	2	

	วิธีปฏิบัติ PATROL ROUTE FOR PIPELINE SURVEILLANCE		เลขที่เอกสาร	50-WI-199
			แก้ไขครั้งที่	2
			วันที่ใช้	10 มิ.ย. 65
			หน้า	20 ของ 20

Pipeline#5

Item	KP. No.	ชุมชน/หมู่บ้าน	สถานที่	ความหนาแน่นของชุมชน			หมายเหตุ
				น้อย	กลาง	มาก	
PL 14"	KP.1	สถานีคุ้มครองตะวันออก	มาบตาพุด เมือง ระยอง		/		
	KP.2	ศูนย์วิจัยพืชไร่	มาบตาพุด เมือง ระยอง	/			
	KP.4	บริษัทไทยแก๊สพีดี	มาบตาพุด เมือง ระยอง		/		
	KP.5	ชุมชนห้วยโป่งใน	มาบตาพุด เมือง ระยอง		/		
	KP.7	ชุมชนห้วยโป่งนอก	มาบตาพุด เมือง ระยอง		/		
	KP.12	ชุมชนบ้านหนองบอน	สาย36 หมู่4 นิคมพัฒนา ระยอง		/		
	KP.19	ชุมชนบ้านนบเกล้า	สาย36 หมู่3 นิคมพัฒนา ระยอง			/	
	KP.36	ชุมชนโป่ง	สาย36 โป่ง บางละมุง ชลบุรี		/		
	KP.42	ชุมชนบ้านหนองเกตุน้อย	สาย36 หนองเกตุน้อย บางละมุง ชลบุรี			/	
	KP.46	บ้านโรงโม่/คลังโรงโม่	บางละมุง บางละมุง ชลบุรี			/	
	KP.49	ชุมชนหนองสะเดา	บางละมุง บางละมุง ชลบุรี		/		
	KP.50	ชุมชนบ้านทุ่งกราด	บางละมุง บางละมุง ชลบุรี		/		
	KP.53	ชุมชนคหะแหลมฉ้าง	แหลมฉ้าง ศรีราชา ชลบุรี			/	
	KP.54	ชุมชนแหลมทอง	แหลมฉ้าง ศรีราชา ชลบุรี			/	
	KP.56	ชุมชนโนนรมย์	ทุ่งสุขลา ศรีราชา ชลบุรี			/	
	KP.57	เขตนิกมแหลมฉ้าง	ทุ่งสุขลา ศรีราชา ชลบุรี			/	
	KP.59	สถานีรถไฟแหลมฉ้าง	ทุ่งสุขลา ศรีราชา ชลบุรี	/			
			TOTAL	2	8	7	

ภาคผนวก ข-12

เอกสารบันทึกการตรวจสอบแนวท่อ
ระหว่างเดือนกรกฎาคม ถึง ธันวาคม พ.ศ. 2568

Date	Name	จุดที่ checked-in	พิกัด gps
1/07/2568 10:41 น.		PL5จุดที่11: KP12+659 แยกหนอง บอนถนนสาย36 ต.มะขามชื้อ อ. นิคมพัฒนา จ.ระยอง	12.808438,101.1383117
1/07/2568 10:44 น.		PL1 จุดที่14: KP109+476 คลองลำภู เวียง RVX 55 ซอยท้ายบ้าย 1 เขต สาครบุรี กทม.	13.7161072,100.9586244
1/07/2568 10:45 น.		PL1จุดที่1: KP1+278 บริเวณTR1 ด.ทุ่งสุขลา อ.ศรีราชา จ.ชลบุรี	13.0989041,100.8933556
1/07/2568 10:46 น.		PL5จุดที่10: KP11+092 ถนนกรม ทางหลวงชนบท รย5050 ต.ห้วย โป่ง อ.เมือง จ.ระยอง	12.7994633,101.1363665
1/07/2568 10:48 น.		PL4จุดที่16: KP25+235 I28 ทาง สู่สนามบินทางหลวงพิเศษ@7 เขต สะพานสูง กทม.	13.731181,100.7184779
1/07/2568 10:51 น.		PL3จุดที่20: KP23+624 สถานีรถไฟ เขียงราก ต.คลองหนึ่ง อ.คลองหลวง ปทุมธานี	14.054039,100.591683
1/07/2568 10:52 น.		PL5จุดที่9: KP9+876 ถนนกรมทาง หลวงชนบท รย5050 ต.ห้วยโป่ง อ. เมือง จ.ระยอง	12.7852279,101.13576
1/07/2568 10:53 น.		PL3จุดที่3: KP49+029 Block Valve 6340.บางปะอิน จ.อยุธยา	14.2831713,100.5882957

Date	Name	จุดที่ checked-in	พิกัด gps
1/07/2568 11:09 น.		PL1 จุดที่17: KP112+075 คลองลำ มะขาม RVX 57 ซอยสุวินทวงศ์ 42 เขตหนองจอก กทม.	13.776975,100.8166283
1/07/2568 11:09 น.		PL4จุดที่12: KP18+351 I43 ซอย รามคำแหง 118 แยก 13 เขต สะพานสูง กทม.	13.7775829,100.6866287
1/07/2568 11:09 น.		PL5จุดที่7: KP5+693 ชุมชนคอกวัว ด.ห้วยโป่ง อ.เมือง จ.ระยอง	12.75562,101.147757
1/07/2568 11:10 น.		PL2,3จุดที่15: KP29+631 บจก. บาฟส์ขนส่งทางท่อ 222 ถ.วิภาวดี รังสิต ข.ดอนเมือง กทม.	13.902293068469275,100.5 9095411062277
1/07/2568 11:13 น.		PL4จุดที่11: KP17+056 Block Valve 643 สะพานดำรงระดับเสรีไทย เขต คันนายาว กทม.	13.7775829,100.6866287
1/07/2568 11:14 น.		PL1 จุดที่18: KP113+991 คลองอู่ ตะเกา RVX 60 หมู่บ้านฟลอราวิลล์ แขวงลำผักชี เขตหนองจอก กทม.	13.776975,100.8166283
1/07/2568 11:15 น.		PL1จุดที่7: KP13+883 เขาวชิราวุธ ด.บางพระ อ.ศรีราชา จ.ชลบุรี	13.181013,100.9416736
1/07/2568 11:16 น.		PL3จุดที่19: KP19+016 สถานี รถไฟคลองหนึ่ง ต. คลองหนึ่ง อ. คลองหลวง ปทุมธานี	14.0224272,100.5970831

Wirat M.3/8/2025

Wirat M.3/8/2025

Page 44 of 840

Page 45 of 840

Date	Name	จุดที่ checked-in	พิกัด gps
2/07/2568 11:32 น.		PL3 จุดที่10: KP65+366 AGM63 อยู่ใกล้คลองมาบพระจันทร์ ต. ข้าวเม่า อ.นครหลวง จ.อยุธยา	14.4034118,100.6334337
2/07/2568 11:34 น.		PL1จุดที่14: KP27+340 ซอย สารพัดช่าง ต.ห้วยกะปิ อ.เมือง จ. ชลบุรี	13.2965564,100.9575331
2/07/2568 11:34 น.		PL1 จุดที่31: KP130+094 ถนนไทย รามัญ KP 130+094 เขตคลองสามวา กทม.	13.8952736,100.709876
2/07/2568 11:35 น.		PL2,3จุดที่12: KP21+138 วัดรังสิต ใกล้ รพ.ส่งเสริมสุขภาพหลักหก ถ. เรียบคลองเปรมประชากร อ.เมือง ปทุมธานี	13.9735658,100.6041554
2/07/2568 11:39 น.		PL1จุดที่9: KP59+810Block Valve 614 ต.เกาะลอย อ.พานทอง จ.ชลบุรี	13.5447568,101.0976937
2/07/2568 11:40 น.		PL5จุดที่1: KP0+100 หลังสถานีสูบ จ่ายน้ำมาบตาพุดระยอง	12.7148088,101.1393463
2/07/2568 11:40 น.		PL1 จุดที่30: KP129+028 ซอยท้าย ราษฎร์ 39 KP 129+028 เขตคลอง สามวา กทม.	13.8861911,100.712537

Date	Name	จุดที่ checked-in	พิกัด gps
2/07/2568 11:41 น.		PL2,3จุดที่13: KP23+165 สะพาน ตลาดสี่มุมเมือง ใกล้ AGM28 ถ. กำแพงเพชร6 อ.เมืองปทุมธานี	13.9559293,100.6063216
2/07/2568 11:41 น.		PL1จุดที่15: KP29+304 ซอยซาก พุดชา ต.ห้วยกะปิ	13.3094246,100.9669718
2/07/2568 11:46 น.		PL4จุดที่7: KP11+500 คลองลำ เกลือ ซอยรามอินทรา 83 เขตคันนา ยาว กทม.	13.83676,100.673845
2/07/2568 11:46 น.		PL2,3จุดที่14: KP25+018 คลอง นายกิม 31/11 ถ.เจริญอากาศ ดอน เมือง กทม.	13.9408974,100.6081181
2/07/2568 11:47 น.		PL5จุดที่2: KP0+774 บริเวณข้าง โรงแยกก๊าซมาบตาพุดระยอง	12.7236711,101.1408266
2/07/2568 11:47 น.		PL1จุดที่16: KP30+790 ซอยศิริ นครซอย8/3 ต.ห้วยกะปิ	13.3201311,100.9781459
2/07/2568 11:49 น.		PL3 จุดที่11: KP68+571 AGM65 อยู่ใกล้คลองคอนกลาง ต.พระแก้ว อ.ภาษี จ.อยุธยา	14.4162392,100.6597668
2/07/2568 11:52 น.		PL1จุดที่8: KP58+100คลองเกรียน หัก(กุ่มเอน) RVX 22 *จุดสายไฟ เบอร์รอปดิล ต.เกาะลอย อ.พาน ทอง จ.ชลบุรี	13.5283973,101.0945259

Wirat M.3/8/2025

Wirat M.3/8/2025

Date	Name	จุดที่ checked-in	พิกัด gps
3/07/2568 10:46 น.		PL3จุดที่20: KP23+624 สถานีรถไฟ เชียงราก ต.คลองหนึ่ง อ.คลองหลวง ปทุมธานี	14.0552738,100.5918391
3/07/2568 10:47 น.		PL5จุดที่1: KP0+100 หลังสถานีสูบ จ่ายน้ำมันมาบตาพุดระยอง	12.71634778474673,101.14 012900749327
3/07/2568 10:48 น.		PL1จุดที่12: KP18+351-113 ซอย รามคำแหง 118 แขวง 13 เขต	13.7776003,100.6866033
3/07/2568 10:49 น.		PL1จุดที่11: KP24+829 แสนสุข ต. เหมือง อ.เมือง จ.ชลบุรี	13.2729337,100.9549661
3/07/2568 10:52 น.		PL1 จุดที่9: KP59+810 Block Valve 614 ต.เกาะลอย อ.พานทอง จ.ชลบุรี	13.5447474,101.0977064
3/07/2568 10:53 น.		PL4จุดที่11:KP17+056 Block Valve 643 สะพานต่างระดับเสรีไทย เขต คันนายาว กทม.	13.7776003,100.6866033
3/07/2568 10:54 น.		PL1จุดที่12: KP26+498 ถนนข้าว หลาม ต.แสนสุข อ.เมือง จ.ชลบุรี	13.2853944,100.9572862
3/07/2568 10:55 น.		PL3จุดที่4: KP51+437 ข้างสนาม กอล์ฟอยุธยา ต.เกาะเรียน อ.บางปะ อิน จ.อยุธยา	14.3041942,100.5857607

Date	Name	จุดที่ checked-in	พิกัด gps
3/07/2568 10:56 น.		PL3จุดที่19: KP19+816 สถานี รถไฟคลองหนึ่ง ต. คลองหนึ่ง อ. คลองหลวง ปทุมธานี	14.0209556,100.5991007
3/07/2568 10:56 น.		PL1 จุดที่22: KP117+806 หลัง สนามกอล์ฟวินเซอร์(กระท่อม ภิรมย์) ซอยสุวิมทวงศ์ 13 เขตมีนบุรี กทม.	13.8008538,100.8037398
3/07/2568 10:57 น.		PL1 จุดที่8: KP58+779 ทางผ่าน หลังวัดหนองอ้อ ต.เกาะลอย อ. พานทอง จ.ชลบุรี	13.5364861,101.096159
3/07/2568 10:58 น.		PL5จุดที่2: KP0+774 บริเวณข้าง โรงแยกก๊าซมาบตาพุดระยอง	12.72218758241527,101.14 2702419405
3/07/2568 10:59 น.		PL4จุดที่10:KP15+678 คลองครุ ถนนกาญจนาภิเษก เขตคันนายาว กทม.	13.8016367,100.680095
3/07/2568 11:02 น.		PL1จุดที่13: KP27+921 ซอยอนามัย ต.หัวกะปิ อ.เมือง จ.ชลบุรี	13.3009827,100.9599773
3/07/2568 11:03 น.		PL5จุดที่11:KP12+659 แยกหนอง บอนถนนสาย36 ต.มะขามคู่ อ. นิคมพัฒนา จ.ระยอง	12.8107529,101.1396946

Wirat M.3/8/2025

Wirat M.3/8/2025

Page 96 of 840

Page 100 of 840

Date	Name	จุดที่ checked-in	พิกัด gps
4/07/2568 11:27 น.		PL3จุดที่6: KP19+755 คลองบาง สิงห์ ใกล้บ่อดกปลา มีเอ็นกระพง ซึ่ง 55/2ข เติมพระเกียรติ เมือง ปทุมธานี	14.0163298,100.5985184
4/07/2568 11:28 น.		PL1จุดที่17: KP33+479 ซอยโรงสี ต.หนองช้างคอก อ.เมือง จ.ชลบุรี	13.3369388,100.9939485
4/07/2568 11:29 น.		PL1จุดที่13: KP67+831ถนน 315 ต.คลองนา อ.เมืองฉะเชิงเทรา จ. ฉะเชิงเทรา	13.6151156,101.1120746
4/07/2568 11:30 น.		PL1จุดที่18: KP34+374 สถานี รถไฟคลองรี อ.เมือง จ.ชลบุรี	13.3422697,100.998206
4/07/2568 11:34 น.		PL5จุดที่2: KP0+774 บริเวณข้าง โรงแยกก๊าซมาบตาพุดระยอง	12.7222235,101.1427462
4/07/2568 11:35 น.		PL1จุดที่12: KP68+517สถานี รถไฟดอนสินนท์ ต.หนองดินนก อ.บ้านโพธิ์ จ.ฉะเชิงเทรา	13.6038296,101.1097613
4/07/2568 11:37 น.		PL1จุดที่19: KP36+093 บ้านสวน หนองรี ต.บ้านสวน อ.เมือง จ.ชลบุรี	13.3547558,101.0107438
4/07/2568 11:38 น.		PL3 จุดที่:9 KP63+097 AGM61 อยู่ ใกล้คลองบ้านตาบ ต.บ่อโพธิ์ อ. นครหลวง จ.อยุธยา	14.3937495,100.6148254

Date	Name	จุดที่ checked-in	พิกัด gps
4/07/2568 12:22 น.		PL1จุดที่9: KP59+810Block Valve 614 ต.เกาะลอย อ.พานทอง จ.ชลบุรี	13.5447447,101.0977589
4/07/2568 12:22 น.		PL1 จุดที่21: KP118+114 คลองลำ บึงใหญ่ ซอยราษฎร์อุทิศ เขตมีนบุรี กทม.	13.7962477,100.804164
4/07/2568 12:25 น.		PL3 จุดที่:12 KP71+120 คลองพระ แก้ว อยู่ใกล้คลองสถานีพระแก้ว ต.พระแก้ว อ.ภาชี จ.อยุธยา	14.4265303,100.6815205
4/07/2568 12:28 น.		PL1 จุดที่22: KP119+633 ถนน ราษฎร์รัฐพัฒนาเขตมีนบุรี กทม.	13.7962477,100.804164
4/07/2568 12:34 น.		PL5จุดที่16: KP22+569 ถนนสาย36 หน้าร้านปะยาง ต.โป่ง	12.8675567,101.0711833
4/07/2568 12:38 น.		PL1จุดที่8: KP58+100คลองเกรียน หัก(กุ่มเอน) RVX 22 *จุดสายไฟ เบอร์ออปติก ต.เกาะลอย อ.พาน ทอง จ.ชลบุรี	13.5282825,101.0944905
4/07/2568 12:39 น.		PL5จุดที่17: KP23+266 หน้า BV.1.2 PTT ถนนสาย36 ต. โป่ง	12.8709833,101.0639883
4/07/2568 12:43 น.		PL3 จุดที่:13 KP74+624 BV637 อยู่ ใต้สะพาน ก.33 ต.ภาชี อ.ภาชี จ. อยุธยา	14.4424519,100.7072064

Wirat M.3/8/2025

Wirat M.3/8/2025

Date	Name	จุดที่ checked-in	พิกัด gps
5/07/2568 10:45 น.		PL5จุดที่8: KP7+717 เล้าไก่ แนว EGAT ต.ห้วยโป่ง อ.เมือง จ.ระยอง	12.7716318,101.1394098
5/07/2568 10:47 น.		PL5จุดที่28: KP23+624 คลองห้วยโป่ง อ.เมือง จ.ระยอง	14.8352017,100.5919393
5/07/2568 10:54 น.		PL1 จุดที่13: KP67+831 ถนน 315 ต.คลองนา จ.ฉะเชิงเทรา	13.6151395,101.1121477
5/07/2568 10:54 น.		PL3จุดที่19: KP19+816 สถานีรถไฟคลองหนึ่ง ต. คลองหนึ่ง อ. คลองหลวง ปทุมธานี	14.0217337,100.597918
5/07/2568 10:54 น.		PL1 จุดที่2: KP90+850 เสาโทรเลข ไฟที่ 52/2 ต.บางเคย จ.ฉะเชิงเทรา	13.7059633,100.9828732
5/07/2568 10:56 น.		PL5จุดที่7: KP5+693 ชุมชนคอกวัว ต.ห้วยโป่ง อ.เมือง จ.ระยอง	12.7578115,101.1507612
5/07/2568 10:57 น.		PL1จุดที่13: KP27+921 ซอยอนามัย ต.ห้วยกะปิ อ.เมือง จ.ชลบุรี	13.3010674,100.9599751
5/07/2568 10:58 น.		PL3จุดที่4: KP51+437 ข้างสนาม กอล์ฟอยุธยา ต.เกาะเรียน อ.บางปะอิน จ.อยุธยา	14.3034867,100.5859033

Date	Name	จุดที่ checked-in	พิกัด gps
5/07/2568 11:24 น.		PL1 จุดที่7: KP98+622 คลองอุดมชลจร RVX 44 ต.คลองหลวงแพ่ง อ.เมือง จ.ฉะเชิงเทรา	13.7070662,100.9671253
5/07/2568 11:25 น.		PL5จุดที่6: KP3+186 ถนนซอยหลังเกษร ต.ห้วยโป่ง อ.เมือง จ.ระยอง	12.7387947,101.1436827
5/07/2568 11:26 น.		PL3จุดที่6: KP60+659 Block Valve 636 อยู่ใกล้ทางหลวง ทางรถไฟ สถานีน้ำมัน ต.บ้านเกาะ อ.อยุธยา	14.5832365,100.5947221
5/07/2568 11:26 น.		PL1จุดที่19: KP37+517 ซอยบุญล้ำ ต.บ้านสวน อ.เมือง จ.ชลบุรี	13.3634278,101.0185268
5/07/2568 11:29 น.		PL1จุดที่20: KP38+333 ซอยเขาน้อย ต.นาป่า อ.เมือง จ.ชลบุรี	13.3698349,101.024155
5/07/2568 11:32 น.		PL1จุดที่21: KP39+524 ซอยสุขสามารด ต.นาป่า อ.เมือง จ.ชลบุรี	13.3778591,101.029119
5/07/2568 11:33 น.		PL4จุดที่9: KP15+500 ถนนถนนก Wonder world เขตคันทนาขาว กทม.	13.816911,100.6756014
5/07/2568 11:35 น.		PL2,3จุดที่13: KP19+755 AGM24 สะพานรังสิต อ.เมือง ปทุมธานี	13.9865208,100.6022837

Wirat M.3/8/2025

Wirat M.3/8/2025

Page 146 of 840

Page 147 of 840

Date	Name	จุดที่ checked-in	พิกัด gps
6/07/2568 12:23 น.		PL5จุดที่4: KP3+475 ถนนบ้านล่าง ห้วยโป่ง	12.7411751,101.1452166
6/07/2568 12:26 น.		PL1จุดที่19: KP36+093 บ้านสวนหนองรี ต.บ้านสวน อ.เมือง จ.ชลบุรี	13.345024,101.0004242
6/07/2568 12:27 น.		PL3 จุดที่12 KP71+120 คลองพระแก้ว อยู่ใกล้คลองสถานีพระแก้ว ต.พระแก้ว อ.ภาษี จ.อยุธยา	14.4264788,100.6813728
6/07/2568 12:28 น.		PL1จุดที่28: KP129+028 ซอยหทัยราษฎร์ 39 เขตคลองสามวา กทม.	13.886184,100.7124477
6/07/2568 12:31 น.		PL1จุดที่20: KP38+715จุดตลอดปตท.เขต1 ต.นาป่า	13.372863,101.0255962
6/07/2568 12:32 น.		PL1จุดที่8: KP58+100คลองเกรียนหัก(กุ่มอน) RVX 22 *จุดสายไฟเบอร์ออฟติก ต.เกาะลอย อ.พานทอง จ.ชลบุรี	13.5277764,101.0946386
6/07/2568 12:34 น.		PL1จุดที่21: KP40+457 ซอยทองกุ่ม ต.นาป่า อ.เมือง จ.ชลบุรี	13.372863,101.0255962
6/07/2568 12:39 น.		PL1จุดที่7: KP56+678ทางผ่านเนินต้ามเกาะลอย ต.หน้าประตู อ.พานทอง จ.ชลบุรี	13.518235,101.0924883

Date	Name	จุดที่ checked-in	พิกัด gps
6/07/2568 12:40 น.		PL3 จุดที่13 KP74+624 BV637 อยู่ใต้สะพาน ก.33 ต.ภาษี อ.ภาษี จ.อยุธยา	14.4425316,100.7072992
6/07/2568 12:40 น.		PL1จุดที่22: KP42+841ใต้สะพานบ่อเคอร์แคว้ ต.ดอนหัวฬ่อ	13.4033254,101.0472437
6/07/2568 12:41 น.		PL5จุดที่1: KP0+100 หลังสถานีสูบน้ำ ยำนันมาบตาพุดระยอง	12.7180548,101.1409391
6/07/2568 12:43 น.		PL5จุดที่2: KP0+774 บริเวณข้างโรงแยกก๊าซมาบตาพุดระยอง	12.7222017,101.1427933
6/07/2568 12:43 น.		PL1จุดที่23: KP43+748 บ้านกล้วยเดี่ยวปาลนาโยไ้ถนนสุขประยูร	13.4113633,101.0357457
6/07/2568 12:45 น.		PL1จุดที่27: KP126+437 ถนนนิมิตรใหม่ เขตคลองสามวา กทม.	13.8711249,100.7315625
6/07/2568 12:47 น.		PL1 จุดที่18: KP114+733 พื้นที่ว่างเปล่าในหมู่บ้านฟลอราวิลล์ ซอยสุวินทวงศ์ 38 เขตมีนบุรี กทม.	13.7039523,100.9928172
6/07/2568 12:49 น.		PL3 จุดที่14 KP77+470 AGM73 ทางแยกรถไฟเหนือ-อีสานใหม่ ต.หนองน้ำใส อ.ภาษี จ.สระบุรี	14.4562518,100.7292799
6/07/2568 12:49 น.		PL5จุดที่3: KP1+706 หลังสถานีคู่มือเครื่องเคีระยอง	12.7273153,101.1367374

Wirat M.3/8/2025

Wirat M.3/8/2025

Date	Name	จุดที่ checked-in	พิกัด gps
7/07/2568 10:58 น.		PL4จุดที่15:KP23+316 ถนนกาญจนาภิเษก เขตสะพานสูง กรุงเทพมหานคร	13.7312677,100.7184254
7/07/2568 10:58 น.		PL1 จุดที่12: KP107+350 ถนน ทับยาว เขตลาดกระบัง กทม.	13.7294495,100.8590815
7/07/2568 10:59 น.		PL3จุดที่3: KP49+029 Block Valve 614 ถนนพหลโยธิน จ.อยุธยา	14.2832014,100.5882508
7/07/2568 10:59 น.		PL5จุดที่9:KP9+876 ถนนกรมทางหลวงชนบท รย5050 ต.ห้วยโป่ง อ.เมือง จ.ระยอง	12.7851733,101.1358001
7/07/2568 11:02 น.		PL1จุดที่13: KP27+921 ซอยอนามัย ต.ห้วยกะปิ อ.เมือง จ.ชลบุรี	13.3010036,100.96001
7/07/2568 11:02 น.		PL1 จุดที่17: KP73+043 ถนน 304 ต.คลองนา จ.ฉะเชิงเทรา	13.6620278,101.1100528
7/07/2568 11:03 น.		PL5จุดที่8:KP7+717 เล้าไก่ แนว EGAT ต.ห้วยโป่ง อ.เมือง จ.ระยอง	12.769775,101.1386633
7/07/2568 11:04 น.		PL1 จุดที่13: KP108+331 คลองลำมะละกอเหนือ RVX 54 ขุมทอง ลำด้อยต้ง เขตลาดกระบัง กทม.	13.7294495,100.8590815

Date	Name	จุดที่ checked-in	พิกัด gps
7/07/2568 11:08 น.		PL1 จุดที่14: KP109+476 คลองลำภูเวียง RVX 55 ซอยทับยาว 1 เขตลาดกระบัง กทม.	13.7294495,100.8590815
7/07/2568 11:08 น.		PL3จุดที่4: KP51+437 ซ้างสนาม กอล์ฟอยุธยา ต.เกาะเรียน อ.บางปะอิน จ.อยุธยา	14.3030637,100.5859436
7/07/2568 11:08 น.		PL1จุดที่14: KP28+850 ซอยโรงกระดาม ต.ห้วยกะปิ อ.เมือง จ.ชลบุรี	13.3066642,100.965755
7/07/2568 11:09 น.		PL3จุดที่20: KP23+624 สถานีรถไฟเชียงราก ต.คลองหนึ่ง อ.คลองหลวง ปทุมธานี	14.0552807,100.5918537
7/07/2568 11:09 น.		PL1 จุดที่16: KP71+147 ทางผ่านตำบลคลองนา ต.คลองนา จ.ฉะเชิงเทรา	13.6450983,101.1129718
7/07/2568 11:10 น.		PL4จุดที่14:KP21+823 ได้คลองทับช้าง ทางหลวงพิเศษ@9 เขต	13.7373933,100.7034817
7/07/2568 11:11 น.		PL1จุดที่15: KP30+244 ซอยศิรินคร ต.ห้วยกะปิ อ.เมือง จ.ชลบุรี	13.3161914,100.9736707
7/07/2568 11:12 น.		PL5จุดที่7:KP5+693 ขุมชนคอกวัว ต.ห้วยโป่ง อ.เมือง จ.ระยอง	12.7578423,101.1507683

Wirat M.3/8/2025

Wirat M.3/8/2025

Page 195 of 840

Page 196 of 840

Date	Name	จุดที่ checked-in	พิกัด gps
8/07/2568 11:35 น.		PL4จุดที่6: KP09+300 คลองบึงชุมเห็ด ถนนคูบอน เขตคลองสามวา กทม.	13.8367331,100.673853
8/07/2568 11:36 น.		PL4จุดที่6: KP09+300 คลองบึงชุมเห็ด ถนนคูบอน เขตคลองสามวา กทม.	13.8367331,100.673853
8/07/2568 11:40 น.		PL5จุดที่31:KP54+781 แยกเนินไธสง ต.ทุ่งสุขลา อ.ศรีราชา จ.ชลบุรี	13.09193261352573,100.93912487420717
8/07/2568 11:41 น.		PL1จุดที่17: KP33+479 ซอยโรงสี ต.หนองข้างคอก อ.เมือง จ.ชลบุรี	13.3369626,100.9940084
8/07/2568 11:42 น.		PL5จุดที่1: KP0+100 หลังสถานีสูบน้ำมันมาบตาพุดระยอง	12.7153062,101.1396603
8/07/2568 11:42 น.		PL4จุดที่3: KP06+850 คลองบึงพระยาสุเรนทร์ ถนนกาญจนาภิเษก เขตบางเขน กทม.	13.8557964,100.6753685
8/07/2568 11:43 น.		PL1จุดที่18: KP34+374 สถานีรถไฟชลบุรี อ.เมือง จ.ชลบุรี	13.3422714,100.9979471
8/07/2568 11:46 น.		PL3 จุดที่:10 KP65+366 AGM63 อยู่ใกล้คลองมาบพระจันทร์ ต.ข้าวเม่า อ.นครหลวง จ.อยุธยา	14.4036886,100.6330842
8/07/2568 11:46 น.		PL5จุดที่2: KP0+774 บริเวณข้างโรงแยกก้ามมาบตาพุดระยอง	12.7222367,101.1427267

Date	Name	จุดที่ checked-in	พิกัด gps
8/07/2568 11:47 น.		PL4จุดที่4: KP05+540 คลองชะล่าใหญ่ ถนนกาญจนาภิเษก เขตสายไหม กทม.	13.8762004,100.6826034
8/07/2568 11:47 น.		PL2,3จุดที่15: KP29+631 บจก. บาส์ขนส่งทางท่อ 222 จ.วิภาวดีรังสิต ข.ดอนเมือง กทม.	13.9020271,100.5907054
8/07/2568 11:48 น.		PL1จุดที่9: KP59+810Block Valve 614 ต.เกาะลอย อ.พานทอง จ.ชลบุรี	13.540317,101.1035342
8/07/2568 11:49 น.		PL1 จุดที่19: KP113+430 โรงไฟฟ้าหนองจอก ถนนสุวินทวงศ์ เขตหนองจอก กทม.	13.751414,100.8074245
8/07/2568 11:51 น.		PL1 จุดที่21: KP116+983 คลองลำต้นไทร RVX 63ซอยสุวินทวงศ์ 15 เขตหนองจอก กทม.	13.821357,100.8018739
8/07/2568 11:53 น.		PL5จุดที่3: KP1+706 หลังสถานีคูมครองเค็กระยอง	12.7273122,101.1367277
8/07/2568 11:55 น.		PL4จุดที่3: KP04+002 Block Valve 641 ก่อนข้ามคลองพระยาสุเรนทร์ เขตคลองสามวา กทม.	13.8943871,100.0924065
8/07/2568 11:57 น.		PL3 จุดที่:11 KP68+571 AGM65 อยู่ใกล้คลองคอนกลาง ต.พระแก้ว อ.ภาชี จ.อยุธยา	14.4162157,100.6597504

Wirat M.3/8/2025

Wirat M.3/8/2025

Date	Name	จุดที่ checked-in	พิกัด gps
9/07/2568 10:30 น.		PL2,3จุดที่7: kp10+308 คลอง3 ใกล้หมู่บ้านพญาวิทยาลาเลจ17 ถ. โยธาธิการอุคค อ.ชัยบุรี ปทุมธานี	14.001299443087746,100.6 6420857855748
9/07/2568 10:30 น.		PL4จุดที่15:KP23+316 ถนน กาญจนาภิเษก เขตสะพานสูง กรุงเทพมหานคร	13.7377074,100.7041735
9/07/2568 10:30 น.		PL5จุดที่32: KP57+190 บริเวณ แยกบ้านทุ่ง นิคมอุตสาหกรรม แหลมฉบัง	13.106599305768595,100.9 2273864904504
9/07/2568 10:31 น.		PL1 จุดที่7: KP98+022 คลองอุดม ชลจร RVX 44 ต.คลองหลวงแพ่ง อ.เมือง จ.ฉะเชิงเทรา	13.7119394,100.9258955
9/07/2568 10:33 น.		PL1จุดที่9: KP17+270 BV11ต. บางพระ อ.ศรีราชา จ.ชลบุรี	13.204863,100.9437582
9/07/2568 10:36 น.		PL5จุดที่11:KP12+659 แยกหนอง บอนถนนสาย36 ต.มะขามคู่ อ. นิคมพัฒนา จ.ระยอง	12.8106877,101.1396162
9/07/2568 10:36 น.		PL4จุดที่14:KP21+823 ใต้คลอง ทับช้าง ทางหลวงพิเศษ@9 เขต สะพานสูง กทม.	13.7500895,100.7014039
9/07/2568 10:36 น.		PL2,3จุดที่8: kp12+043 AGM16 ถ. คลองส่งน้ำที่8 อ.คลองหลวง ปทุมธานี	14.010528510497828,100.6 5329831296523

Wirat M.3/8/2025

Date	Name	จุดที่ checked-in	พิกัด gps
9/07/2568 10:37 น.		PL3จุดที่2: KP44+136 สถานีรถไฟ บางปะอินอ.บางปะอิน จ.อยุธยา	14.2382311,100.5840895
9/07/2568 10:37 น.		PL3จุดที่21: KP34+140 สถานีรถไฟ เชียงรากน้อย ต.เชียงรากน้อย อ. บางปะอิน อยุธยา	14.1317635,100.5815071
9/07/2568 10:38 น.		PL1 จุดที่7: KP98+622 คลองอุดม ชลจร RVX 44 ต.คลองหลวงแพ่ง อ.เมือง จ.ฉะเชิงเทรา	13.7119394,100.9258955
9/07/2568 10:38 น.		PL1จุดที่10: KP18+962 บ้านนาพุ ต.บางพระ อ.ศรีราชา จ.ชลบุรี	13.2215359,100.9529286
9/07/2568 10:40 น.		PL5จุดที่10:KP11+093 ถนนกรม ทางหลวงชนบท รย5050 ต.ห้วย โป่ง อ.เมือง จ.ระยอง	12.7996783,101.1353883
9/07/2568 10:41 น.		PL4จุดที่13:KP19+38 ถนนลำขนาน กาญจนาภิเษก เขตสะพานสูง กทม.	13.7697713,100.6905693
9/07/2568 10:42 น.		PL1จุดที่28: KP129+028 ซอยหทัย ราษฎร์ 39 เขตคลองสามวา กทม.	13.8785115,100.7224534
9/07/2568 10:42 น.		PL1 จุดที่9: KP102+030 คลอง หลวงแพ่ง RVX 46 แขวงชุมทอง เขตลาดกระบัง กทม.	13.7193981,100.8646395

Wirat M.3/8/2025

Date	Name	จุดที่ checked-in	พิกัด gps
10/07/2568 11:52 น.		PL3 จุดที่10 KP65+366 AGM63 อยู่ใกล้คลองมาบพระจันทร์ ต. ข้าวเม่า อ.นครหลวง จ.อยุธยา	14.4034776,100.633014
10/07/2568 11:58 น.		PL1 จุดที่16: KP112+839 ซอยสุวิ นทวงศ์ เขตหนองจอก กทม.	13.789178,100.8082012
10/07/2568 12:01 น.		PL1 จุดที่17: KP113+991 คลองอู่ ตะเภา RVX 60 หมู่บ้านฟลอราวิลล์ เขตหนองจอก กทม.	13.7963015,100.8041062
10/07/2568 12:02 น.		PL2,3จุดที่14: KP25+018 คลอง นายกิม 31/11 ถ.เชิดวุฒากาศ คอน เมือง กทม.	13.9407594,100.6081357
10/07/2568 12:03 น.		PL3 จุดที่11 KP68+571 AGM65 อยู่ใกล้คลองคองกลาง ต.พระแก้ว อ.ภาษี จ.อยุธยา	14.4162719,100.659712
10/07/2568 12:03 น.		PL4จุดที่8: KP12+375 Block Valve 642 ได้สะพานต่างระดับราม อินทรา เขตคันนายาว กทม.	13.8233942,100.6758136
10/07/2568 12:05 น.		PL1จุดที่14: KP27+340 ซอย สารพัดช่าง ต.ห้วยกะปิ อ.เมือง จ. ชลบุรี	13.2965009,100.9576642
10/07/2568 12:06 น.		PL5จุดที่15: KP21+012 แยกหน้าไร่ อ.นิคมพัฒนา	12.8613348,101.0835602

Wirat M.3/8/2025

Date	Name	จุดที่ checked-in	พิกัด gps
10/07/2568 13:39 น.		PL3 จุดที่20 KP91+145 AGM86 ใกล้ IDU 18 SRB อ.เสาไห้ จ. สระบุรี	14.5200776,100.8369255
10/07/2568 13:40 น.		PL1 จุดที่22: KP119+633 ถนน รามภักดิ์พัฒนาเขตปทุมธานี กทม.	13.8377506,100.7822118
10/07/2568 13:43 น.		PL1จุดที่1: KP45+994Block Valve 613 ต.หนองตำลึง อ.พานทอง จ. ชลบุรี	13.4266086,101.0636666
10/07/2568 13:45 น.		PL1 จุดที่23: KP120+368 Block Valve 619 ซอยประชาร่วมใจ 43 เขตคลองสามวา กทม.	13.8377506,100.7822118
10/07/2568 13:47 น.		PL3 จุดที่21 KP92+288 AGM87 บ่อน้ำคลองสระบุรี อ.เสาไห้ จ. สระบุรี	14.5215816,100.8473388
10/07/2568 13:48 น.		PL5จุดที่1: KP0+100 หลังสถานีสูบ จ่ายน้ำมาบตาพุดระยอง	12.7178688,101.140746
10/07/2568 13:53 น.		PL5จุดที่2: KP0+774 บริเวณข้าง โรงแยกก๊าซมาบตาพุดระยอง	12.72217,101.142775
10/07/2568 13:53 น.		PL2,3จุดที่8: KP8+300 AGM12 ในหมู่บ้านทิวสน ต. บึงขังไธ ปทุมธานี	13.3873713,100.863015
10/07/2568 14:00 น.		PL5จุดที่3: KP1+706 หลังสถาน คุ้มครองเค็กระยอง	12.7272173,101.1369777

Wirat M.3/8/2025

Date	Name	จุดที่ checked-in	พิกัด gps
11/07/2568 10:08 น.		PL1 จุดที่21: KP80+300 คลองท่าไข RVX 37 ต.หน้าเมือง จ.ฉะเชิงเทรา	13.6945324,101.0712714
11/07/2568 10:13 น.		PL2,3จุดที่7: kp10+308 คลอง3 ใกล้หมู่บ้านพุกยาศิลเลง17 อ. โยธาธิการอุดร อ.ธัญบุรี ปทุมธานี	14.000927456072876,100.6 6420468351693
11/07/2568 10:20 น.		PL2,3จุดที่8: kp12+043 AGM16 อ. คลองส่งน้ำที่8 อ.คลองหลวง ปทุมธานี	14.010493796132188,100.6 5331485526777
11/07/2568 10:25 น.		PL5จุดที่12:KP15+158 BV651 ถนนสาย36 ต.มะขามคู่ อ.นิคม พัฒนา จ.ระยอง	12.8301068,101.1275072
11/07/2568 10:25 น.		PL4จุดที่13:KP19+38 ถนนสุขุมวิท กาญจนภิเษก เขตสะพานสูง กทม.	13.7635667,100.7784624
11/07/2568 10:27 น.		PL1จุดที่11: KP24+829 แสนสุข ต. เหมือง อ.เมือง จ.ชลบุรี	13.2729346,100.955
11/07/2568 10:28 น.		PL4จุดที่12:KP18+351 143 ซอย รามคำแหง 118 แยก 13 เขต สะพานสูง กทม.	13.7698738,100.6910692
11/07/2568 10:29 น.		PL1 จุดที่20: KP78+033 Block Valve 616 ต.หน้าเมือง จ.ฉะเชิงเทรา	13.6979746,101.0870753

Date	Name	จุดที่ checked-in	พิกัด gps
11/07/2568 10:41 น.		PL3จุดที่3: KP49+029 Block Valve 634อ.บางปะอิน จ.อยุธยา	14.2831934,100.5882366
11/07/2568 10:45 น.		PL1จุดที่14: KP28+850 ซอยโรง กระดาษ ต.ห้วยกะปิ อ.เมือง จ.ชลบุรี	13.3067243,100.9661905
11/07/2568 10:48 น.		PL1จุดที่15: KP30+244 ซอยศิรินคร ต.ห้วยกะปิ อ.เมือง จ.ชลบุรี	13.3067243,100.9661905
11/07/2568 10:50 น.		PL1 จุดที่19: KP76+133 Block Valve 615 ต.บางไผ่ จ.ฉะเชิงเทรา	13.6876805,101.1010991
11/07/2568 10:50 น.		PL3จุดที่4: KP51+437 ข้างสนาม กอล์ฟอยุธยา ต.เกาะเรียน อ.บางปะ อิน จ.อยุธยา	14.3030079,100.5859472
11/07/2568 10:51 น.		PL1จุดที่16: KP31+678 ซอยบ้าน ผู้ใหญ่วาง ต.ห้วยกะปิ อ.เมือง จ. ชลบุรี	13.3196576,100.9815018
11/07/2568 10:54 น.		PL5จุดที่11:KP12+659 แยกหนอง บอนถนนสาย36 ต.มะขามคู่ อ. นิคมพัฒนา จ.ระยอง	12.8111367,101.139778
11/07/2568 10:54 น.		PL1จุดที่17: KP32+003 BV612 ต. หนองข้างคอก อ.เมือง จ.ชลบุรี	13.3323019,100.9830111
11/07/2568 10:56 น.		PL3จุดที่20: KP23+624 สถานีรถไฟ เชิงรึก ต.คลองหนึ่ง อ.คลองหลวง ปทุมธานี	14.0552512,100.5918887

Wirat M.3/8/2025

Wirat M.3/8/2025

Page 291 of 840

Page 294 of 840

Date	Name	จุดที่ checked-in	พิกัด gps
12/07/2568 11:33 น.		PL5จุดที่7: KP6+982 ถนนซอยโรง น้ำแข็ง ห้วยโป่ง	12.7680883,101.1418067
12/07/2568 11:36 น.		PL1จุดที่11: KP64+009คลองนาล่าง ต.หนองดินนก อ.บ้านโพธิ์ จ. ฉะเชิงเทรา	13.5848903,101.1058887
12/07/2568 11:36 น.		PL1จุดที่16: KP30+790 ซอยศิริ นครซอย8/3 ต.ห้วยกะปิ	13.3201376,100.9781542
12/07/2568 11:38 น.		PL5จุดที่6: KP6+641 ต.ห้วยโป่ง ถนนโรงพยาบาลวังโรงไฟฟ้าระยอง2	12.7649636,101.1471556
12/07/2568 11:38 น.		PL1จุดที่3: KP06+850 คลองน้ำ พระยาสุเรนทร์ ถนนกาญจนาภิเษก เขตบางเขน กทม.	13.8558492,100.6753581
12/07/2568 11:40 น.		PL1จุดที่10: KP62+654ทางผ่าน ใกล้บ้านนายทวิลาศ ต.หนองดินนก อ.บ้านโพธิ์ จ.ฉะเชิงเทรา	13.5710567,101.10315
12/07/2568 11:41 น.		PL4จุดที่4: KP05+540 คลองชะล่า ใหญ่ ถนนกาญจนาภิเษก เขตสาย ไหม กทม.	13.8761992,100.6826486
12/07/2568 11:42 น.		PL3จุดที่22: KP38+676 AGM40 ตรงข้าม บริษัท โคกูโบะร็อกไอซ์ อ.บางปะอิน อยุธยา	14.1919077,100.5787865
12/07/2568 11:44 น.		PL1จุดที่17: KP33+479 ซอยโรงสี ต.หนองข้างคอก อ.เมือง จ.ชลบุรี	13.3371532,100.9943297

Date	Name	จุดที่ checked-in	พิกัด gps
12/07/2568 12:22 น.		PL3 จุดที่:14 KP77+470 AGM73 ทางแยกรถไฟเหนือ-อีสานใหม่ ต. หนองน้ำใส อ.ภาชี จ.สระบุรี	14.456221,100.7293239
12/07/2568 12:23 น.		PL5จุดที่3: KP1+706 หลังสถาน คุ้มครองเด็กระยอง	12.7272572,101.1368078
12/07/2568 12:30 น.		PL1 จุดที่12: KP108+331 คลองลำ มะละกอเหนือ RVX 54 ขุมทอง ลำ ด้อยตั้ง เขตลาดกระบัง กทม.	13.7443369,100.8372101
12/07/2568 12:34 น.		PL1 จุดที่13: KP109+476 คลองลำ เวียง RVX 55 ซอยทับยาว 1 เขต ลาดกระบัง กทม.	13.7669996,100.8333302
12/07/2568 12:35 น.		PL1จุดที่9: KP59+810Block Valve 614 ต.เกาะลอย อ.พานทอง จ.ชลบุรี	13.5434406,101.0993727
12/07/2568 12:42 น.		PL1 จุดที่14: KP110+925 คลองลำ ปะทิว(ลำพระองค์) RVX 56 ถนน คลองกรุง เขตลาดกระบัง กทม.	13.773711,100.8184948
12/07/2568 12:45 น.		PL1จุดที่7: KP56+678ทางผ่านเนิน ตามกเกาะลอย ต.หน้าประดู่ อ. พานทอง จ.ชลบุรี	13.528437,101.0945386

Wirat M.3/8/2025

Wirat M.3/8/2025

Date	Name	จุดที่ checked-in	พิกัด gps
13/07/2568 14:13 น.		PL1 จุดที่3: KP49+150 หลัง โรงงานสหวิทย์ ค.พานทอง อ.พาน ทอง จ.ชลบุรี&ตรวจป้ายคำเตือน และการทรุดตัวของดิน	13.4510175,101.0789398
13/07/2568 14:14 น.		PL1 จุดที่24: KP120+368 Block Valve 619 ซอยประจักษ์ร่วมใจ 43 เขตคลองสามวา กทม.&ตรวจป้าย คำเตือนและการทรุดตัวของดิน	13.8411652,100.7770103
13/07/2568 14:18 น.		PL3จุดที่19: KP88+050 AGM83 ตรงข้ามวัดบ้านโคก ค.หนองสีดา อ.เสนาให้ จ.สระบุรี&ตรวจป้ายคำ เตือนและการทรุดตัวของดิน	14.5079001,100.8109392
13/07/2568 14:18 น.		PL1 จุดที่28:KP126+450 หน้ำอู่รัง เซอร์วิส ถนนนิมิตรใหม่ เขตคลอง สามวา กทม.&ตรวจป้ายคำเตือน และการทรุดตัวของดิน	13.8784917,100.7224327
13/07/2568 14:19 น.		PL5จุดที่11:KP12+659 แยกหนอง บอนถนนสาย36 ค.มะขามคู่ อ. นิคมพัฒนา จ.ระยอง&ตรวจป้ายคำ เตือนและการทรุดตัวของดิน	12.8106847,101.1396748

Date	Name	จุดที่ checked-in	พิกัด gps
13/07/2568 14:20 น.		PL1 จุดที่28:KP126+450 หน้ำอู่รัง เซอร์วิส ถนนนิมิตรใหม่ เขตคลอง สามวา กทม.&ตรวจป้ายคำเตือน และการทรุดตัวของดิน	13.8784917,100.7224327
13/07/2568 14:22 น.		PL1 จุดที่2: KP47+700 คลองแบ่ง เขต อ.พานทอง จ.ชลบุรี&ตรวจ ป้ายคำเตือนและการทรุดตัวของดิน	13.4398235,101.0725267
13/07/2568 14:24 น.		PL5จุดที่10:KP11+093 ถนนกรม ทางหลวงชนบท รย5050 ต.ห้วย โป่ง อ.เมือง จ.ระยอง&ตรวจป้ายคำ เตือนและการทรุดตัวของดิน	12.8000997,101.135117
13/07/2568 14:27 น.		PL3จุดที่20: KP89+809 สถานี รถไฟหนองสีดา.หนองสีดา อ.เสนา ให้ จ.สระบุรี &ตรวจป้ายคำเตือน และการทรุดตัวของดิน	14.5161252,100.8241431
13/07/2568 14:28 น.		PL5จุดที่9:KP9+876 ถนนกรมทาง หลวงชนบท รย5050 ต.ห้วยโป่ง อ. เมือง จ.ระยอง&ตรวจป้ายคำเตือน และการทรุดตัวของดิน	12.7852041,101.1357893

Wirat M.3/8/2025

Wirat M.3/8/2025

Page 357 of 840

Page 363 of 840

Date	Name	จุดที่ checked-in	พิกัด gps
14/07/2568 11:43 น.		PL1 จุดที่21: KP118+114 คลองลำ บึงใหญ่ ซอยราษฎร์อุทิศ เขตมีนบุรี กทม.	13.8285577,100.7918833
14/07/2568 11:43 น.		PL1 จุดที่15: KP70+147 ทางผ่าน ดอนทราย ค.ดอนทราย อ.บ้านโพธิ์ จ.ฉะเชิงเทรา	13.6372352,101.1140494
14/07/2568 11:43 น.		PL1จุดที่19: KP36+093 บ้านสวน หนองรี ค.บ้านสวน อ.เมือง จ.ชลบุรี	13.3544341,101.010722
14/07/2568 11:44 น.		PL1จุดที่1: KP45+994Block Valve 613 ค.หนองตำลึง อ.พานทอง จ. ชลบุรี	13.4266333,101.0636729
14/07/2568 11:45 น.		PL2,3จุดที่14: KP25+018 คลอง นายทิม 31/11 ถ.เชิดวุฒากาศ คอน เมือง กทม.	13.9410447,100.6081373
14/07/2568 11:47 น.		PL5จุดที่7: KP6+982 ถนนซอยโรง น้ำแข็ง ห้วยโป่ง	12.7660963,101.1456423
14/07/2568 11:48 น.		PL1 จุดที่22: KP119+633 ถนน รามภรรีพัฒนา เขตปทุมธานี กทม.	13.8379105,100.7821047
14/07/2568 11:49 น.		PL5จุดที่6: KP6+641 ต.ห้วยโป่ง ถนนโรงแป้งหลังโรงไฟฟ้าระยอง2	12.7648333,101.1473217
14/07/2568 11:50 น.		PL1จุดที่20: KP38+715จุดลดทอ ปคท.เขต1 ค.นาป่า	13.3731257,101.0256724

Date	Name	จุดที่ checked-in	พิกัด gps
14/07/2568 13:10 น.		PL1จุดที่24: KP45+876 BV613 ต. หนองตำลึง อ.พานทอง จ.ชลบุรี	13.4255728,101.063796
14/07/2568 13:13 น.		PL1 จุดที่21: KP80+300 คลองท่าไข่ RVX 37 ต.หน้าเมือง จ.ฉะเชิงเทรา	13.6943233,101.0714356
14/07/2568 13:13 น.		PL5จุดที่13: KP17+073 ค.มะขามคู่ สถานีบริการสุขภาพเทศบาล ฉะเชิงเทรา	12.8429125,101.1154148
14/07/2568 13:16 น.		PL1จุดที่17: KP32+663 BV612 ต. หนองข้างคอก อ.เมือง จ.ชลบุรี	13.343357264657122,100.9 988679131237
14/07/2568 13:16 น.		PL5จุดที่14: KP18+032 ถนนสาย36 ซอย10 อ.นิคมพัฒนา	12.84732,101.107925
14/07/2568 13:18 น.		PL5จุดที่20: KP23+024 สถานีรถไฟ เชิงรึก ค.คลองหนึ่ง อ.คลองหลวง ปทุมธานี	14.0333033,101.022333,100.3 9186762671806
14/07/2568 13:18 น.		PL1จุดที่16: KP31+678 ซอยบ้าน ผู้ใหญ่ชวง ค.ห้วยกะปิ อ.เมือง จ. ชลบุรี	13.329075186466271,100.9 8633928994508
14/07/2568 13:23 น.		PL3 จุดที่:13 KP74+624 BV637 อยู่ ใต้สะพาน ก.33 ค.ภาษี อ.ภาษี จ. อยุธยา	14.4426796,100.7075645
14/07/2568 13:23 น.		PL5จุดที่15: KP21+012 แยกหน้าไร่ อ.นิคมพัฒนา	12.8612807,101.0830994

Wirat M.3/8/2025

Wirat M.3/8/2025

Date	Name	จุดที่ checked-in	พิกัด gps
15/07/2568 12:17 น.		PL2,3จุดที่16: KP25+750 AGM30 โรงเรียนทหารอากาศบำรุงถ. เขิควุฒากาศ ดอนเมือง กทม	13.9330303,100.6077387
15/07/2568 12:17 น.		PL5จุดที่9: KP9+840 ถนนห้วย โป่งหนองบอน	12.811823990207921,101.1 4016882153334
15/07/2568 12:19 น.		PL5จุดที่8: KP8+493 ถนนห้วย โป่งหนองบอน ลานจอดรถคูคอนเทน เนอร์	12.791186946250122,101.1 3495206914031
15/07/2568 12:19 น.		PL1จุดที่21: KP82+004ข้าง สะพานโสรหาเวช ตำบลหน้าเมือง อำเภอเมืองฉะเชิงเทรา จังหวัดฉะเชิง เทรา	13.6966392,101.0519884
15/07/2568 12:22 น.		PL5จุดที่7: KP6+982 ถนนซอยโรง น้ำแข็ง ห้วยโป่ง	12.777577602454523,101.1 3847243421078
15/07/2568 12:22 น.		PL2,3จุดที่17: KP28+581 ลำหนัก ถนนคลองเมือง กทม	13.91033,100.5951467
15/07/2568 12:23 น.		PL1 จุดที่8: KP58+779 ทางผ่าน หลังวัดหนองอ้อ ต.เกาะลอย อ. พานทอง จ.ชลบุรี	13.5367706,101.0963723
15/07/2568 12:23 น.		PL5จุดที่6: KP6+641 ต.ห้วยโป่ง ถนนโรงแป้งหลังโรงไฟฟ้าระยอง2	12.765519665896374,101.1 4624346157247

Wirat M.3/8/2025

Page 415 of 840

Date	Name	จุดที่ checked-in	พิกัด gps
16/07/2568 11:11 น.		PL1จุดที่12: KP23+790 บ่อตกปลา สามสาว ต.เหมือง อ.เมือง จ.ชลบุรี	13.2579055,100.9555905
16/07/2568 11:11 น.		PL3จุดที่18: KP24+330 คลองเชียง ราก ไกลี่โรงเรียนวัดเวฬุ 131/4 ต. คลองหนึ่ง อ.คลองหลวง ปทุมธานี	14.0603455,100.5911804
16/07/2568 11:12 น.		PL3จุดที่17: KP21+316 สะพาน บางพูด ไกลี่ร้านเด่นคอนกรีตวัสดุ ซอยบางพูด4เมืองปทุมธานี	14.0348033,100.5957665
16/07/2568 11:12 น.		PL1 จุดที่12: KP108+331 คลองลำ มะละกอเหนือ RVX 54 ขุมทอง ลำ ด้อยต้ง เขตลาดกระบัง กทม.	13.7618418,100.8320167
16/07/2568 11:13 น.		PL1จุดที่9: KP59+810Block Valve 614 ต.เกาะลอย อ.พานทอง จ.ชลบุรี	13.5447867,101.0977301
16/07/2568 11:14 น.		PL5จุดที่15: KP21+012 แยกหน้าไร่ อ.นิคมพัฒนา	12.86183,101.0827733
16/07/2568 11:15 น.		PL4จุดที่8: KP12+575 Block Valve 642 ใต้สะพานต่างระดับราม อินทรา เขตคันนายาว กทม.	13.8223646,100.0740657

Wirat M.3/8/2025

Date	Name	จุดที่ checked-in	พิกัด gps
15/07/2568 12:40 น.		PL5จุดที่3: KP1+706 หลังสถาน คุ้มครองเด็กระยอง	12.740065793237832,101.1 486252346294
15/07/2568 12:41 น.		PL4จุดที่2:KP02+200 ถนนคู่ขนาน กาญจนาภิเษก เขตคลองสามวา กทม.	13.9141852,100.7022932
15/07/2568 12:41 น.		PL1 จุดที่27: KP124+558 ถนนวัด สุโขทัย ซอย 11 เขตคลองสามวา กทม.	13.8623674,100.7453351
15/07/2568 12:42 น.		PL1 จุดที่6: KP55+136 ทางผ่าน ต. เกาะลอย อ.พานทอง จ.ชลบุรี	13.5036264,101.0895851
15/07/2568 12:42 น.		PL5จุดที่26:KP44+065 BV653 ต. ตะเคียนเตี้ย อ.บางละมุง จ.ชลบุรี	13.0003283,100.9379798
15/07/2568 12:47 น.		PL5จุดที่1: KP0+100 หลังสถานสูบ จ่ายน้ำมันมาบตาพุดระยอง	12.712058748182665,101.1 3827038412258
15/07/2568 12:47 น.		PL4จุดที่1:KP00+339 ข้างร้านขาย ปลา ต.ลาดสวาย อ.ลำลูกกา จ. ปทุมธานี	13.929599,100.7064804
15/07/2568 12:49 น.		PL1 จุดที่5: KP53+640 ทางผ่านวัด แหลมแค ต.หน้าประตู อ.พานทอง จ.ชลบุรี	13.4877318,101.0863708
15/07/2568 12:50 น.		PL5จุดที่2: KP0+774 บริเวณข้าง โรงแยกก๊าซมาบตาพุดระยอง	12.7175596237272,101.14 06933995053

Wirat M.3/8/2025

Page 430 of 840

Date	Name	จุดที่ checked-in	พิกัด gps
16/07/2568 14:20 น.		PL5จุดที่13:KP17+786 บริษัท ศรี ราชพฤษ ถนนสาย36 ต.มะขามคู่ อ.นิคมพัฒนา จ.ระยอง	12.834717942737129,101.1 249859048481
16/07/2568 14:21 น.		PL5จุดที่14:KP18+859 ถนนสาย36 ซอย11 ต.มะขามคู่ อ.นิคมพัฒนา จ.ระยอง	12.84853345715706,101.10 577971683918
16/07/2568 14:22 น.		PL3จุดที่8: KP60+659 Block Valve 636 อยู่ใกล้ทางหลวง ทางรถไฟ สถานีน้ำมัน ต.บ้านเกาะ อ.อูขุขยา	14.383358252845243,100.5 9491592912754
16/07/2568 14:24 น.		PL5จุดที่19: KP33+324 ถนนสาย36 ต.โป่ง	12.9298132,101.001378
16/07/2568 14:25 น.		PL5จุดที่15:KP24+231 ถนนสาย36 ก่อนข้ามคลองใหญ่ ต.โป่ง อ.บาง ละมุง จ.ชลบุรี	12.852399107080746,101.0 9881410384652
16/07/2568 14:26 น.		PL4จุดที่5:KP08+636 ข้างป้ายบอก ทาง ถนนกาญจนาภิเษก เขตบางเขน กทม.	13.8619958,100.6769537
16/07/2568 14:28 น.		PL3 จุดที่20 KP91+145 AGM86 ใกล้ IDU 18 SRB อ.เสาไห้ จ. สระบุรี	14.5200454,100.8367895
16/07/2568 14:30 น.		PL5จุดที่16:KP28+940 ถนนสาย 331 ต.โป่ง อ.บางละมุง จ.ชลบุรี	12.88083276722949,101.05 649639018777

Wirat M.3/8/2025

Date	Name	จุดที่ checked-in	พิกัด gps
17/07/2568 13:11 น.		PL5จุดที่6: KP6+641 ต.ห้วยโป่ง ถนนโรงแป้งหลังโรงไฟฟ้าระยอง2	12.767011802340129,101.14514783876666
17/07/2568 13:11 น.		PL2,3จุดที่1: KP0+787 คลองหกวา ติดอาคาร 2 คลังลำลูกกา	13.9338975,100.7004419
17/07/2568 13:11 น.		PL3จุดที่13: KP74+624 Block Valve 637อยู่ใต้สะพาน กม.33 ต. ภาชี อ.ภาชี จ.อยุธยา	14.4435391,100.708732
17/07/2568 13:13 น.		PL5จุดที่18:KP31+115 พีระเชอร์คิด ถนนสาย36 ต.โป่ง อ.บางละมุง จ. ชลบุรี	12.9235867,101.010115
17/07/2568 13:13 น.		PL3จุดที่13: KP74+624 Block Valve 637อยู่ใต้สะพาน กม.33 ต. ภาชี อ.ภาชี จ.อยุธยา	14.4424771,100.7086091
17/07/2568 13:17 น.		PL5จุดที่5: KP4+840 ห้วยโป่ง ถนนหนองหัว	12.75333723315949,101.14704928986845
17/07/2568 13:17 น.		PL5จุดที่17:KP30+304 BV652 ถนนสาย36 ต.โป่ง อ.บางละมุง จ. ชลบุรี	12.91498,101.02343
17/07/2568 13:17 น.		PL4จุดที่1:KP00+339 ข้างร้านขาย ปลา ต.ลาดสวาย อ.ลำลูกกา จ. ปทุมธานี	13.9292131,100.7064065

Date	Name	จุดที่ checked-in	พิกัด gps
17/07/2568 13:20 น.		PL2,3จุดที่2: KP1+542 บจก.ไจญู speed wall ต.ลาดสวาย อ.ลำลูกกา จ.ปทุมธานี	13.9381051,100.7009538
17/07/2568 13:22 น.		PL1 จุดที่32:KP132+986 ถนน คูขนานกาญจนาภิเษก ข้างม.เวส เทิร์น KP132+986อ.ลำลูกกา จ. ปทุมธานี	13.9295794,100.7064032
17/07/2568 13:23 น.		PL5จุดที่4: KP3+475 ถนนบ้านล่าง ห้วยโป่ง	12.747246996402543,101.13870084044719
17/07/2568 13:24 น.		PL1 จุดที่32:KP132+986 ถนน คูขนานกาญจนาภิเษก ข้างม.เวส เทิร์น KP132+986อ.ลำลูกกา จ. ปทุมธานี	13.9190203,100.7039613
17/07/2568 13:26 น.		PL2,3จุดที่3: KP2+204 หลัง บ.เอพี พลัสดีไฮนด์.ลาดสวาย อ.ลำลูกกา จ.ปทุมธานี	13.942649,100.6979136
17/07/2568 13:26 น.		PL5จุดที่15:KP24+231 ถนนสาย36 ก่อนข้ามคลองใหญ่ ต.โป่ง อ.บาง ละมุง จ.ชลบุรี	12.8760956,101.0615987
17/07/2568 13:31 น.		PL5จุดที่3: KP1+706 หลังสถาน คุ้มครองเด็กระยอง	12.728739101790797,101.14671477865416

Wirat M.3/8/2025

Wirat M.3/8/2025

Page 473 of 840

Page 474 of 840

Date	Name	จุดที่ checked-in	พิกัด gps
18/07/2568 10:09 น.		PL4จุดที่15: KP25+825 คลองหนึ่ง ถนนร่มเกล้า 1 เขตลาดกระบัง กทม.	13.7303284,100.7258574
18/07/2568 10:09 น.		PL1จุดที่4: KP8+633ซอยพูนดิน ต.สุรศักดิ์ อ.ศรีราชา จ.ชลบุรี	13.112611308652596,100.92854376232061
18/07/2568 10:11 น.		PL1จุดที่18: KP34+374 สถานี รถไฟชลบุรี อ.เมือง จ.ชลบุรี	13.3439044,100.9984142
18/07/2568 10:11 น.		PL1จุดที่17: KP74+772ถนนเลียบริม ทางรถไฟ ต.บางไผ่ อ.เมือง ฉะเชิงเทรา จ.ฉะเชิงเทรา	13.6804599,101.1072939
18/07/2568 10:13 น.		PL1 จุดที่9: KP104+690 คลองอ้าย แบน RVX 49 แขวงชุมทอง เขต ลาดกระบัง กทม.	13.7367311,100.8526291
18/07/2568 10:14 น.		PL4จุดที่14: KP24+120 คลองแม่จัน พัฒนาชนบท 3 เขตลาดกระบัง กทม.	13.7326628,100.7071038
18/07/2568 10:14 น.		PL1 จุดที่28:KP126+450 หน้าอุ้ง เซอร์วิส ถนนนิมิตรใหม่ KP 126+450 เขตคลองเตย กทม.	13.8724847,100.7314348
18/07/2568 10:17 น.		PL5จุดที่15: KP21+012 แยกหน้าไร่ อ.นิคมพัฒนา	12.8613593,101.0835307

Date	Name	จุดที่ checked-in	พิกัด gps
18/07/2568 10:17 น.		PL1จุดที่19: KP36+093 บ้านสวน หนองรี ต.บ้านสวน อ.เมือง จ.ชลบุรี	13.3542338,101.010593
18/07/2568 10:17 น.		PL1จุดที่5: KP10+529 ซอยหนอง ขาม ต.สุรศักดิ์ อ.ศรีราชา จ.ชลบุรี	13.149029709785662,100.94529805334678
18/07/2568 10:19 น.		PL1จุดที่16: KP73+043ถนน 304 ต.คลองนา อ.เมืองฉะเชิงเทรา จ. ฉะเชิงเทรา	13.662035,101.1103638
18/07/2568 10:20 น.		PL1จุดที่6: KP12+399 ถนนวังหิน ห้วยยายพรหม ต.สุรศักดิ์ อ.ศรีราชา จ.ชลบุรี	13.151366130743892,100.94714915164502
18/07/2568 10:22 น.		PL1จุดที่20: KP38+715จุดตลอด ปตท.เขต1 ต.นาป่า	13.3729275,101.025558
18/07/2568 10:22 น.		PL1 จุดที่11: KP106+631 ถนน ทับ ยาว ซอยห้วงเจริญ เขตลาดกระบัง กทม.	13.7430825,100.8434617
18/07/2568 10:23 น.		PL5จุดที่14: KP18+032 ถนนสาย36 ซอย10 อ.นิคมพัฒนา	12.8479799,101.1074974
18/07/2568 10:24 น.		PL1จุดที่15: KP31+117ทางร่วม ตำบลคลองนา ต.คลองนา อ.เมือง ฉะเชิงเทรา จ.ฉะเชิงเทรา	13.6162888,101.1128191
18/07/2568 10:25 น.		PL1จุดที่7: KP13+883 เขาวชิราวุธ ต.บางพระ อ.ศรีราชา จ.ชลบุรี	13.1639867211243,100.9465203626925

Wirat M.3/8/2025

Wirat M.3/8/2025

Date	Name	จุดที่ checked-in	พิกัด gps
19/07/2568 9:43 น.		PL5จุดที่8:KP7+717 เล้าไก่ แนว EGAT ต.ห้วยโป่ง อ.เมือง จ.ระยอง	12.7695433,101.1386773
19/07/2568 9:46 น.		PL1 จุดที่15: KP70+147 ทางผ่านคอนทราย ด.คอนทราย อ.บ้านโพธิ์ จ.ฉะเชิงเทรา	13.6372959,101.1140788
19/07/2568 9:47 น.		PL1จุดที่9: KP17+270 BV611ต.บางพระ อ.ศรีราชา จ.ชลบุรี	13.2048892,100.943434
19/07/2568 9:50 น.		PL1 จุดที่14: KP68+829 ทางผ่าน ด.หนองบัว อ.บ้านโพธิ์ จ.ฉะเชิงเทรา	13.6262322,101.1142521
19/07/2568 9:50 น.		PL5จุดที่7:KP5+693 ชุมชนคอกวัว ต.ห้วยโป่ง อ.เมือง จ.ระยอง	12.7577634,101.1507799
19/07/2568 9:56 น.		PL1 จุดที่13: KP67+831 ถนน 315 ด.คลองนา จ.ฉะเชิงเทรา	13.6151729,101.1120014
19/07/2568 9:58 น.		PL1จุดที่8: KP15+043 สุดรั้ว หม่อมมียี่ด.บางพระ อ.ศรีราชา จ.ชลบุรี	13.1927057,100.9410421
19/07/2568 10:01 น.		PL1จุดที่7: KP13+883 เขาวชิราวุธ ต.บางพระ อ.ศรีราชา จ.ชลบุรี	13.1530852,100.9384957
19/07/2568 10:04 น.		PL1จุดที่6: KP12+399 ถนนวังหิน ห้วยยายพรหม ต.สุรศักดิ์ อ.ศรีราชา จ.ชลบุรี	13.1707223,100.9477396

Date	Name	จุดที่ checked-in	พิกัด gps
19/07/2568 10:09 น.		PL1จุดที่5: KP10+529 ซอยหนองยายบุ ต.สุรศักดิ์ อ.ศรีราชา จ.ชลบุรี	13.1497433,100.9464407
19/07/2568 10:13 น.		PL1 จุดที่12: KP66+517 สถานีรถไฟคอนสแตนซ์ ต.หนองตีนนก อ.บ้านโพธิ์ จ.ฉะเชิงเทรา	13.6037831,101.1096629
19/07/2568 10:14 น.		PL1จุดที่4: KP8+633ซอยพูนสิน ต.สุรศักดิ์ อ.ศรีราชา จ.ชลบุรี	13.1325932,100.9440164
19/07/2568 10:19 น.		PL1 จุดที่11: KP64+009 คลองนาล่าง ด.หนองตีนนก อ.บ้านโพธิ์ จ.ฉะเชิงเทรา	13.5848591,101.1057382
19/07/2568 10:23 น.		PL1จุดที่3: KP6+124ที่ดินSCC ต.ทุ่งสุขลา อ.ศรีราชา จ.ชลบุรี	13.113916,100.9279728
19/07/2568 10:24 น.		PL1 จุดที่10: KP62+654 ทางผ่านใกล้บ้านนายกวิลาศ ด.หนองตีนนก อ.บ้านโพธิ์ จ.ฉะเชิงเทรา	13.5710789,101.1031167
19/07/2568 10:28 น.		PL1จุดที่2: KP4+367วัดมโนรมย์ ต.ทุ่งสุขลา อ.ศรีราชา จ.ชลบุรี	13.1088361,100.9172964
19/07/2568 10:29 น.		PL5จุดที่6:KP3+186 ถนนซอยหลังเกษตร ต.ห้วยโป่ง อ.เมือง จ.ระยอง	12.7388141,101.1436964
19/07/2568 10:30 น.		PL1 จุดที่1: KP88+424 สถานีรถไฟคลองบางพระ ต.บางเตย จ.ฉะเชิงเทรา	13.7044495,100.9925566

Wirat M.3/8/2025

Wirat M.3/8/2025

Page 523 of 840

Page 528 of 840

Date	Name	จุดที่ checked-in	พิกัด gps
20/07/2568 11:20 น.		PL1จุดที่12: KP23+790 บ่อคกปลาสามสาว ต.เหมือง อ.เมือง จ.ชลบุรี	13.257981,100.9452048
20/07/2568 11:22 น.		PL1 จุดที่4: KP95+122 คลองเปรง RVX 43 คลองเปรง อ.เมือง จ.ฉะเชิงเทรา	13.7119037,100.9328462
20/07/2568 11:23 น.		PL5จุดที่6: KP6+641 ต.ห้วยโป่ง ถนนโรงเบ็งหลังโรงไฟฟ้าระยอง2	12.7648833,101.147325
20/07/2568 11:24 น.		PL3 จุดที่8 KP60+659 Block Valve 636 อยู่ใกล้ทางกันทางรถไฟ สถานีบ้านม้า ต.บ้านเกาะ อ.อูฐยา จ.อูฐยา	14.3832433,100.5947574
20/07/2568 11:25 น.		PL3จุดที่18: KP24+330 คลองเชียงราก ใกล้โรงเรียนวัดเวฬุ 131/4 ต.คลองหนึ่ง อ.คลองหลวง ปทุมธานี	14.0603905,100.5911949
20/07/2568 11:26 น.		PL1 จุดที่5: KP96+726 ตู้ TR-4 ต.คลองเปรง อ.เมือง จ.ฉะเชิงเทรา	13.7139168,100.9176393
20/07/2568 11:30 น.		PL1จุดที่13: KP25+220 ถนนทางเข้าเทศบาลตำบลเหมืองช้าง ร้านกาแฟ	13.2774925,100.9558245
20/07/2568 11:32 น.		PL5จุดที่5: KP4+840 ห้วยโป่ง ถนนหนองหว้า	12.7542249,101.1531344

Date	Name	จุดที่ checked-in	พิกัด gps
20/07/2568 12:19 น.		PL1 จุดที่12: KP108+331 คลองลำมะละกอเหนือ RVX 54 ชุมทอง ลำด้อยต้ง เขตลาดกระบัง กทม.	13.7481727,100.8231022
20/07/2568 12:20 น.		PL5จุดที่3: KP1+706 หลังสถานคุ้มครองเค็กระยอง	12.7272558,101.1369206
20/07/2568 12:22 น.		PL4จุดที่6: KP09+300 คลองบึงชุมเห็ด ถนนคูบอน เขตคลองสามวา กทม.	13.8366387,100.673856
20/07/2568 12:23 น.		PL1 จุดที่13: KP109+476 คลองลำภูเวียง RVX 55 ซอยทับยาว 1 เขตลาดกระบัง กทม.	13.7680551,100.8336829
20/07/2568 12:24 น.		PL1จุดที่3: KP50+337สถานีรถไฟพานทอง ต.พานทอง อ.พานทอง จ.ชลบุรี	13.4625532,101.0814398
20/07/2568 12:26 น.		PL4จุดที่6: KP09+300 คลองบึงชุมเห็ด ถนนคูบอน เขตคลองสามวา กทม.	13.8560206,100.675664
20/07/2568 12:26 น.		PL4จุดที่6: KP09+300 คลองบึงชุมเห็ด ถนนคูบอน เขตคลองสามวา กทม.	13.8555843,100.6712237

Wirat M.3/8/2025

Wirat M.3/8/2025

Date	Name	จุดที่ checked-in	พิกัด gps
21/07/2568 10:47 น.		PL1 จุดที่24: KP122+601 จุดค้น ลอคอินหมู่บ้านกฤษฎา เขตคลอง สามวา กทม.	13.8527723,100.7602654
21/07/2568 10:49 น.		PL1จุดที่2: KP4+367วัดมโนรมย์ ด.ทุ่งสุขลา อ.ศรีราชา จ.ชลบุรี	13.1140456,100.9279438
21/07/2568 10:50 น.		PL4จุดที่13:KP19+38 ถนนคู่ขนาน กาญจนาภิเษก เขตสะพานสูง กทม.	13.7697819,100.6910768
21/07/2568 10:53 น.		PL3จุดที่3: KP49+029 Block Valve 634อ.บางปะอิน จ.อยุธยา	14.2832554,100.5882694
21/07/2568 10:53 น.		PL4จุดที่12:KP18+351 143 ซอย รามคำแหง 118 แยก 13 เขต สะพานสูง กทม.	13.7776167,100.6866152
21/07/2568 10:54 น.		PL3จุดที่21: KP34+140 สถานีรถไฟ เชิงรากลน้อย ด.เชิงรากลน้อย อ. บางปะอิน อยุธยา	14.1317189,100.5814421
21/07/2568 10:56 น.		PL5จุดที่11:KP12+659 แยกหนอง บอนถนนสาย36 ต.มะขามตุ้ม อ. นิคมพัฒนา จ.ระยอง	12.8107534,101.1397207
21/07/2568 10:57 น.		PL1จุดที่1: KP1+278 บริเวณTR1 ด.ทุ่งสุขลา อ.ศรีราชา จ.ชลบุรี	13.0955506,100.8925505

Date	Name	จุดที่ checked-in	พิกัด gps
21/07/2568 11:16 น.		PL1 จุดที่22: KP119+633 ถนน ราษฎร์รัฐพัฒนา เขตมีนบุรี กทม.	13.8376621,100.7824703
21/07/2568 11:18 น.		PL3จุดที่6: KP55+616 Block Valve 635 ทางรถไฟ กม.3477 ต.กะมั่ง อ. เมืองฯ จ.อยุธยา	14.3434091,100.5843478
21/07/2568 11:18 น.		PL3จุดที่19: KP19+816 สถานี รถไฟคลองหนึ่ง ต. คลองหนึ่ง อ. คลองหลวง ปทุมธานี	14.0215626,100.597991
21/07/2568 11:18 น.		PL5จุดที่8:KP7+717 เล้าไก่ แนว EGAT ต.ห้วยโป่ง อ.เมือง จ.ระยอง	12.7697314,101.1387337
21/07/2568 11:21 น.		PL1 จุดที่21: KP118+114 คลองลำ บึงใหญ่ ซอยราษฎร์อุทิศ เขตมีนบุรี กทม.	13.8285872,100.7933061
21/07/2568 11:22 น.		PL3จุดที่7: KP57+054 ที่จอดรถ โรงแรมเทวราช อยุธยา	14.3549252,100.5828671
21/07/2568 11:25 น.		PL1 จุดที่15: KP110+595 สวน เกษตรลำปะทิว เขตลาดกระบัง กทม.	13.7701417,100.8148667
21/07/2568 11:26 น.		PL1จุดที่7: KP13+883 เขาวชิราวุธ ด.บางพระ อ.ศรีราชา จ.ชลบุรี	13.1784224,100.9437836
21/07/2568 11:26 น.		PL2,3จุดที่11: KP17+838 ท่อแยก PL2กับPL3 ซ.สวนพริกไท คลอง หลวง ปทุมธานี	14.0036569,100.6001762

Wirat M.3/8/2025

Wirat M.3/8/2025

Page 571 of 840

Page 579 of 840

Date	Name	จุดที่ checked-in	พิกัด gps
22/07/2568 10:33 น.		PL4จุดที่2: KP01+998 ถนนคู่ขนาน กาญจนาภิเษก ซอย1 เขตคลอง สามวา กทม.	13.9149733,100.7027921
22/07/2568 10:34 น.		PL3จุดที่21: KP35+625 AGM37 ใต้สะพานกาญจนาภิเษก อ.บาง ปะอิน อยุธยา	14.1627067,100.5778719
22/07/2568 10:35 น.		PL3 จุดที่3 KP49+029 Block Valve 634 หลังสถานีรถไฟบ้านโพ ต. เกาะเรียน อ.บางปะอิน จ.อยุธยา	14.2831883,100.5882443
22/07/2568 10:35 น.		PL5จุดที่15: KP21+012 แยกหน้าไร่ อ.นิคมพัฒนา	12.8613888,101.0836489
22/07/2568 10:39 น.		PL1จุดที่15: KP71+147ทางผ่าน ตำบลคลองนา ต.คลองนา อ.เมือง ฉะเชิงเทรา จ.ฉะเชิงเทรา	13.6449621,101.1128074
22/07/2568 10:41 น.		PL1จุดที่8: KP7+600ถนนกักกิโล ด.ทุ่งสุขลา อ.ศรีราชา จ.ชลบุรี	13.1240369,100.9441644
22/07/2568 10:41 น.		PL4จุดที่3: KP04+662 Block Valve 641 ก่อนข้ามคลองพระยาสุเรนทร์ เขตคลองสามวา กทม.	13.8949025,100.6922243
22/07/2568 10:42 น.		PL3จุดที่20: KP32+140 AGM34 ใกล้สถานีรถไฟเชิงรากลน้อย ต. เชิงรากลน้อย อ.บางปะอิน อยุธยา	14.13174,100.581494

Date	Name	จุดที่ checked-in	พิกัด gps
22/07/2568 12:20 น.		PL2,3จุดที่18: KP29+631 บจก. บาส์สันสง่างามทอคอนเมือง กทม.	13.902278067675216,100.5 90934294444
22/07/2568 12:23 น.		PL1 จุดที่15: KP110+595 สวน เกษตรลำปะทิว เขตลาดกระบัง กทม.	13.7713934,100.8202381
22/07/2568 12:23 น.		PL1 จุดที่18: KP114+733 พื้นที่ว่าง เปล่าในหมู่บ้านพลอว่าววิล์ ซอยสุ วินทวงศ์ 38 เขตมีนบุรี กทม.	13.8036623,100.8037073
22/07/2568 12:24 น.		PL4จุดที่11: KP17+056 Block Valve 643 ใต้สะพานต่างระดับเสรี ไทย เขต คันนาขาว กทม.	13.7890337,100.6832029
22/07/2568 12:25 น.		PL2,3จุดที่17: KP28+581 ลำหนัก งานเขตคลองเมือง กทม.	13.909859049684608,100.5 9496287820575
22/07/2568 12:28 น.		PL1จุดที่17: KP33+479 ซอยโรงสี ด.หนองข้างคอก อ.เมือง จ.ชลบุรี	13.3374177,100.9935959
22/07/2568 12:30 น.		PL5จุดที่1: KP0+100 หลังสถานีสูบ จ่ายน้ำนัมมาบตาพุดระยอง	12.7158504,101.1399527
22/07/2568 12:30 น.		PL2,3จุดที่16: KP25+750 AGM30 โรงเรียนทหารอากาศปทุมธ. เขตวุฒากาศ ดอนเมือง กทม.	13.93108427519354,100.60 681483254996

Wirat M.3/8/2025

Wirat M.3/8/2025

Date	Name	จุดที่ checked-in	พิกัด gps
23/07/2568 10:18 น.		PL3จุดที่3: KP49+029 Block Valve 6340.บางปะอิน จ.อยุธยา	14.2833653,100.5880506
23/07/2568 10:19 น.		PL4จุดที่21:KP31+460 คลองกษ นอก ลาดกระบัง 38/2 เขต ลาดกระบัง กทม.	13.7170998,100.7570228
23/07/2568 10:20 น.		PL1จุดที่3: KP6+124ที่ดินSCC ด.ทุ่งสุขลา อ.ศรีราชา จ.ชลบุรี	13.1139967,100.9279284
23/07/2568 10:25 น.		PL2,3จุดที่9: kp14+331 AGM18 หลังหมู่บ้านเซนโทร คลองหลวง ปทุมธานี	14.00864474366215,100.63210763100537
23/07/2568 10:26 น.		PL3จุดที่21: KP34+140 สถานีรถไฟ เชียงรากน้อย ด.เชียงรากน้อย อ.บางปะอิน จ.อยุธยา	14.1317119,100.5814699
23/07/2568 10:27 น.		PL3จุดที่4: KP51+437 ข้างสนาม กอล์ฟอยุธยา ด.เกาะเรียน อ.บางปะอิน จ.อยุธยา	14.2919272,100.5846473
23/07/2568 10:32 น.		PL4จุดที่17:KP27+700 ทางคู่ขนาน 3701 ทางหลวงพิเศษ@7 เขต ลาดกระบัง กทม.	13.7302164,100.7412792
23/07/2568 10:33 น.		PL5จุดที่11:KP12+659 แยกหนองบอนถนนสาย36 ด.มะขามคู่ อ.นิคมพัฒนา จ.ระยอง	12.8123872,101.140043

Date	Name	จุดที่ checked-in	พิกัด gps
23/07/2568 10:34 น.		PL1จุดที่1: KP1+278 บริเวณTR1 ด.ทุ่งสุขลา อ.ศรีราชา จ.ชลบุรี	13.0955672,100.8925448
23/07/2568 10:37 น.		PL4จุดที่16:KP25+235 I28 ทางคู่ขนานทางหลวงพิเศษ@7 เขต สะพานสูง กทม.	13.7315427,100.718163
23/07/2568 10:38 น.		PL3จุดที่5: KP54+227 AGM54 ถ.อโยธยา อ.เมืองฯ จ.อยุธยา	14.332633,100.5807779
23/07/2568 10:41 น.		PL4จุดที่15:KP23+316 ถนนกาญจนาภิเษก เขตสะพานสูง กรุงเทพมหานคร	13.735283,100.7043789
23/07/2568 10:42 น.		PL5จุดที่10:KP11+093 ถนนกรมทางหลวงชนบท รย5050 ด.หัวไผ่ อ.เมือง จ.ระยอง	12.7994733,101.13541
23/07/2568 10:42 น.		PL3จุดที่20: KP23+624 สถานีรถไฟ เชียงราก ด.คลองหนึ่ง อ.คลองหลวง ปทุมธานี	14.055286,100.5918943
23/07/2568 10:44 น.		PL3จุดที่6: KP55+616 Block Valve 635 ทางรถไฟ กม.3477 ด.กะมั่ง อ.เมืองฯ จ.อยุธยา	14.3435043,100.584365
23/07/2568 10:45 น.		PL1จุดที่2: KP4+367วัดโนนรมย์ ด.ทุ่งสุขลา อ.ศรีราชา จ.ชลบุรี	13.1081843,100.9167368

Wirat M.3/8/2025

Wirat M.3/8/2025

Page 632 of 840

Page 634 of 840

Date	Name	จุดที่ checked-in	พิกัด gps
24/07/2568 12:36 น.		PL5จุดที่1: KP0+100 หลังสถานีสูบน้ำำนันมาบตาพุดระยอง	12.7154874,101.1431569
24/07/2568 12:39 น.		PL1 จุดที่14: KP110+925 คลองลำปะทิว(ลำพระองค์) RVX 56 ถนนคลองกรุง เขตลาดกระบัง กทม.	13.772253,100.8194864
24/07/2568 12:39 น.		PL1จุดที่20: KP38+715จุดตลอดท่อปตท.เขต1 ด.นาป่า	13.3729106,101.0255776
24/07/2568 12:41 น.		PL5จุดที่2: KP0+774 บริเวณข้างโรงแยกก๊าซมาบตาพุดระยอง	12.7201183,101.1419583
24/07/2568 12:43 น.		PL1จุดที่21: KP40+457 ซอยห้องคู่ ด.นาป่า อ.เมือง จ.ชลบุรี	13.3854382,101.0350423
24/07/2568 12:46 น.		PL1 จุดที่15: KP111+569 Block Valve 618 ถนนคลองกรุง เขต ลาดกระบัง กทม.	13.7768623,100.8165364
24/07/2568 12:48 น.		PL3 จุดที่:12 KP71+120 คลองพระแก้ว อยู่ใกล้คลองสถานีพระแก้ว ด.พระแก้ว อ.ภาชี จ.อยุธยา	14.4271232,100.6796998
24/07/2568 12:48 น.		PL1จุดที่22: KP42+841ได้สะพานมอเตอร์เวย์ ด.ดอนหัวฬ่อ	13.4024547,101.0481596

Date	Name	จุดที่ checked-in	พิกัด gps
24/07/2568 12:59 น.		PL1 จุดที่18: KP114+733 พื้นที่ว่างเปล่าในหมู่บ้านฟลอว์วิลล์ ซอยสุวินทวงศ์ 38 เขตมีนบุรี กทม.	13.8097654,100.8030021
24/07/2568 13:00 น.		PL1จุดที่6: KP55+136ทางผ่าน ด.เกาะลอย อ.พานทอง จ.ชลบุรี	13.5036777,101.0895144
24/07/2568 13:04 น.		PL1จุดที่5: KP53+840คลองประโชชน์ RVX 18 ด.หน้าประตู อ.พานทอง จ.ชลบุรี	13.4931464,101.0873613
24/07/2568 13:07 น.		PL3 จุดที่:14 KP77+470 AGM73 ทางแยกรถไฟเหนือ-อีสานใหม่ ด.หนองบัวไผ่ อ.ภักดี จ.สระบุรี	14.4562146,100.7292391
24/07/2568 13:09 น.		PL5จุดที่3: KP1+706 หลังสถานคุ้มครองเค็ระของ	12.7272512,101.1366856
24/07/2568 13:11 น.		PL4จุดที่18:KP29+5/3 I2/1 กรุงเทพมหานคร-ชลบุรี สายใหม่ ถนนหน้าบ้าน เขตลาดกระบัง กทม.	13.7302289,100.7555305
24/07/2568 13:12 น.		PL4จุดที่14: KP24+120 คลองแม่จันทน์พัฒนาชนบท 3 เขตลาดกระบัง กทม.	13.7325402,100.7073689
24/07/2568 13:14 น.		PL1 จุดที่19: KP115+490 โรงไฟฟ้าหนองจอก ถนนสุวินทวงศ์เขตหนองจอก กทม.	13.809948,100.8046821

Wirat M.3/8/2025

Wirat M.3/8/2025

Date	Name	จุดที่ checked-in	พิกัด gps
25/07/2568 13:06 น.		PL1 จุดที่1: KP45+994 Block Valve 613 ต.หนองคำสี่ง อ.พานทอง จ.ชลบุรี	13.426604,101.0636171
25/07/2568 13:07 น.		PL3 จุดที่:10 KP65+366 AGM63 อยู่ใกล้คลองมาบพระจันทร์ ต.ข้าวเม่า อ.นครหลวง จ.อยุธยา	14.40342074921154,100.6339276379227
25/07/2568 13:09 น.		PL1จุดที่22: KP41+128 ซอย ประชาอุทิศ ต.นาป่า อ.เมือง จ.ชลบุรี	13.3912378,101.0397217
25/07/2568 13:11 น.		PL4จุดที่4:KP06+046 ก่อนถึงด่าน ชั่งน้ำหนัก ถนนกาญจนาภิเษก เขตสายไหม กทม.	13.8858924,100.687725
25/07/2568 13:12 น.		PL1จุดที่23: KP42+296 บ่อน้ำธนกร ต.ดอนหัวฬ่อ อ.เมือง จ.ชลบุรี	13.4009061,101.0473117
25/07/2568 13:12 น.		PL5จุดที่11:KP12+659 แยกหนองบอนถนนสาย36 ต.มะขามคู่ อ.นิคมพัฒนา จ.ระยอง	12.8083502,101.1382787
25/07/2568 13:14 น.		PL3 จุดที่:9 KP63+097 AGM61 อยู่ใกล้คลองบ้านตาบ ต.บ่อโพธิ์ อ.นครหลวง จ.อยุธยา	14.393567815163404,100.61490897862761
25/07/2568 13:15 น.		PL1จุดที่24: KP43+208 ซอยขุนทอง ต.ดอนหัวฬ่อ อ.เมือง จ.ชลบุรี	13.4091519,101.051971

Wirat M.3/8/2025

Date	Name	จุดที่ checked-in	พิกัด gps
25/07/2568 13:16 น.		PL2,3จุดที่1: KP0+787 คลองหกวา ติดฉนวน 2 คลังลำลูกกา	13.9296591,100.7017713
25/07/2568 13:17 น.		PL5จุดที่10:KP11+093 ถนนกรมทางหลวงชนบท รย5050 ต.ห้วยโป่ง อ.เมือง จ.ระยอง	12.8000697,101.1349345
25/07/2568 13:19 น.		PL1จุดที่25: KP45+625 หลังโรงเรียนพานทอง ต.หนองคำสี่ง อ.พานทอง จ.ชลบุรี	13.415477,101.0571544
25/07/2568 13:20 น.		PL1 จุดที่25: KP122+215 หมู่บ้านกฤษฎา 25 ซอย 3/9 ซอยประชา ร่วมใจ 31 เขตคลองสามวา กทม.	13.8512153,100.7631104
25/07/2568 13:21 น.		PL4จุดที่3:KP04+662 Block Valve 641ก่อนข้ามคลองพระยาสุเรนทร์ เขตคลองสามวา กทม.	13.8947921,100.6921902
25/07/2568 13:24 น.		PL5จุดที่9:KP9+876 ถนนกรมทางหลวงชนบท รย5050 ต.ห้วยโป่ง อ.เมือง จ.ระยอง	12.7852303,101.1357155
25/07/2568 13:24 น.		PL1 จุดที่26: KP123+743 หมู่บ้านกฤษฎา 25 ซอย 5/15 เขตคลองสามวา กทม.	13.8543666,100.752676
25/07/2568 13:28 น.		PL5จุดที่8:KP7+717 เล้าไก่ แนว EGAT ต.ห้วยโป่ง อ.เมือง จ.ระยอง	12.769715,101.138655

Wirat M.3/8/2025

Date	Name	จุดที่ checked-in	พิกัด gps
26/07/2568 11:09 น.		PL5จุดที่1: KP0+100 หลังสถานีสูบน้ำข้ามถนนมาตาบุตรของ	12.7156954,101.1397705
26/07/2568 11:12 น.		PL3จุดที่16: KP19+755 คลองบางสิงห์ ใกล้บ่อดกปลา บีเอ็นกระพง ซิ่ง 55/2ข เถลิงพระเกียรติ เมืองปทุมธานี	14.0179452,100.5983734
26/07/2568 11:14 น.		PL3 จุดที่:9 KP63+097 AGM61 อยู่ใกล้คลองบ้านตาบ ต.บ่อโพธิ์ อ.นครหลวง จ.อยุธยา	14.3937081,100.6147807
26/07/2568 11:17 น.		PL5จุดที่2: KP0+774 บริเวณข้างโรงแยกก๊าซมาตาบุตรของ	12.7200883,101.14186
26/07/2568 11:18 น.		PL1 จุดที่12: KP108+331 คลองลำมะละกอเหนือ RVX 54 ขุมทอง ลำด้อยตั้ง เขตลาดกระบัง กทม.	13.761763,100.8386978
26/07/2568 11:22 น.		PL1จุดที่9: KP59+810Block Valve 614 ต.เกาะลอย อ.พานทอง จ.ชลบุรี	13.5446865,101.0977618
26/07/2568 11:22 น.		PL1 จุดที่13: KP109+476 คลองลำภูเวียง RVX 55 ซอยท้ายยาว 1 เขตลาดกระบัง กทม.	13.7680551,100.8336829

Wirat M.3/8/2025

Date	Name	จุดที่ checked-in	พิกัด gps
26/07/2568 11:26 น.		PL2,3จุดที่11: KP18+160 คลองบางหลวงหัวปลา หลังวัดปฐมวณาราม ต. คลองหนึ่ง อ. คลองหลวง ปทุมธานี	13.9999947,100.6006885
26/07/2568 11:27 น.		PL3 จุดที่:10 KP65+366 AGM63 อยู่ใกล้คลองมาบพระจันทร์ ต.ข้าวเม่า อ.นครหลวง จ.อยุธยา	14.4034158,100.633306
26/07/2568 11:29 น.		PL1 จุดที่14: KP110+925 คลองลำปะทิว(ลำพระองค์) RVX 56 ถนนคลองกรุง เขตลาดกระบัง กทม.	13.7739999,100.8182152
26/07/2568 11:30 น.		PL4จุดที่8: KP12+375 Block Valve 642 ได้สะพานต่างระดับรามอินทราเขตคันนาหวา กทม.	13.8292113,100.674049
26/07/2568 11:30 น.		PL1จุดที่8: KP58+100คลองเกรียนหัก(กุ่มแอน) RVX 22 *จุดสายไฟเบอร์ออฟติก ต.เกาะลอย อ.พานทอง จ.ชลบุรี	13.5284219,101.0945254
26/07/2568 11:31 น.		PL5จุดที่3: KP1+706 หลังสถานคุ้มครองเด็กระยอง	12.7273018,101.1367541
26/07/2568 11:33 น.		PL1จุดที่9: KP16+600 สถานีรับส่งผู้โดยสารคลองเขาบางพระ	13.2004859,100.9404997

Wirat M.3/8/2025

Date	Name	จุดที่ checked-in	พิกัด gps
27/07/2568 10:18 น.		PL4จุดที่6:KP09+807 คลองอุ้มอน เขตคันนายาว กทม.	13.8367667,100.67381
27/07/2568 10:19 น.		PL5จุดที่12:KP15+158 BV651 ถนนสาย36 ต.มะขามคู่ อ.นิคม พัฒนา จ.ระยอง	12.83126,101.1276683
27/07/2568 10:19 น.		PL4จุดที่6:KP09+807 คลองอุ้มอน เขตคันนายาว กทม.	13.8367667,100.67381
27/07/2568 10:24 น.		PL4จุดที่5:KP08+636 ซ้างป้าบอก ทาง ถนนกาญจนาภิเษก เขตบางเขน กทม.	13.8617689,100.6769069
27/07/2568 10:24 น.		PL1 จุดที่15: KP70+147 ทางผ่าน ดอนทราย ต.ดอนทราย อ.บ้านโพธิ์ จ.ฉะเชิงเทรา	13.6373103,101.1139324
27/07/2568 10:25 น.		PL1จุดที่18: KP34+914 วัดใหม่ บ้านสวน ต.บ้านสวน อ.เมือง จ. ชลบุรี	13.3465021,101.0030762
27/07/2568 10:26 น.		PL1 จุดที่3: KP92+345 คลองลำป กนก(สมอเข) RVX 42 ต.บางเตย อ. เมือง จ.ฉะเชิงเทรา	13.7076999,100.9581071
27/07/2568 10:27 น.		PL5จุดที่11:KP12+659 แยกหนอง บอนถนนสาย36 ต.มะขามคู่ อ. นิคมพัฒนา จ.ระยอง	12.8107483,101.1396633

Date	Name	จุดที่ checked-in	พิกัด gps
27/07/2568 10:30 น.		PL4จุดที่4:KP06+046 ก่อนถึงด่าน ซังน้ำหนัก ถนนกาญจนาภิเษก เขต สายไหม กทม.	13.8830512,100.6863341
27/07/2568 10:30 น.		PL1 จุดที่4: KP93+631 ทางผ่าน ระหว่างคลองลำปึกกับคลอง เปรง ต.คลองเปรง อ.เมือง จ. ฉะเชิงเทรา	13.7160915,100.9589776
27/07/2568 10:31 น.		PL5จุดที่10:KP11+093 ถนนกรม ทางหลวงชนบท รย5050 ต.ห้วย โป่ง อ.เมือง จ.ระยอง	12.79946,101.1354117
27/07/2568 10:32 น.		PL1จุดที่17: KP32+663 BV612 ต. หนองข้างคอก อ.เมือง จ.ชลบุรี	13.3465021,101.0030762
27/07/2568 10:34 น.		PL3จุดที่23: KP41+753 ถ.อุดมสร ยุทธ อ.บางปะอิน อ.ยุทธยา	14.214477,100.5809899
27/07/2568 10:35 น.		PL1จุดที่16: KP31+678 ซอยบ้าน ผู้ใหญ่สงว ต.ห้วยกะปิ อ.เมือง จ. ชลบุรี	13.3263272,100.9832143
27/07/2568 10:38 น.		PL1จุดที่15: KP30+244 ซอยศรีนคร ต.ห้วยกะปิ อ.เมือง จ.ชลบุรี	13.3263272,100.9832143
27/07/2568 10:40 น.		PL1 จุดที่14: KP68+829 ทางผ่าน ต.หนองบัว อ.บ้านโพธิ์ จ. ฉะเชิงเทรา	13.626141,101.1142203

Wirat M.3/8/2025

Wirat M.3/8/2025

Page 734 of 840

Page 735 of 840

Date	Name	จุดที่ checked-in	พิกัด gps
28/07/2568 12:00 น.		PL3จุดที่18: KP24+330 คลองเชียง ราก ไกล่โรงเรียนวัดเวฬุ 131/4 ต. คลองหนึ่ง อ.คลองหลวง ปทุมธานี&ตรวจป้ายคำเตือนและ การทรวัดตัวของดิน	14.060354,100.5911625
28/07/2568 12:02 น.		PL4จุดที่3: KP04+662 Block Valve 641 ก่อนข้ามคลองพระยาสุเรนทร์ เขตคลองสามวา กทม.&ตรวจป้าย คำเตือนและการทรวัดตัวของดิน	13.894805,100.6921483
28/07/2568 12:05 น.		PL1จุดที่19: KP36+093 บ้านสวน หนองรี ต.บ้านสวน อ.เมือง จ. ชลบุรี&ตรวจป้ายคำเตือนและการ ทรวัดตัวของดิน	13.3542929,101.0109052
28/07/2568 12:06 น.		PL1จุดที่6: KP55+136ทางผ่าน ต. เกาะลอย อ.พานทอง จ.ชลบุรี& ตรวจป้ายคำเตือนและการทรวัด ตัวของดิน	13.5037039,101.0895982
28/07/2568 12:07 น.		PL5จุดที่1: KP0+100 หลังสถานีสูบ จ่ายน้ำมันมาบตาพุดระยอง&ตรวจ ป้ายคำเตือนและการทรวัดตัวของดิน	12.7157725,101.1398974

Date	Name	จุดที่ checked-in	พิกัด gps
28/07/2568 12:10 น.		PL3 จุดที่10: KP65+366 AGM63 อยู่ใกล้คลองมาบพระจันทร์ ต. ข้าวเม่า อ.นครหลวง จ.อยุธยา& ตรวจป้ายคำเตือนและการทรวัด ตัวของดิน	14.4035525,100.6333217
28/07/2568 12:10 น.		PL1จุดที่5: KP53+840คลอง ประโยชน์ RVX 18 ต.หน้าประตู อ.พานทอง จ.ชลบุรี&ตรวจป้ายคำ เตือนและการทรวัดตัวของดิน	13.49327,101.0873446
28/07/2568 12:10 น.		PL1จุดที่20: KP38+715จุดลดทอ ปตท.เขต1 ต.นาป่า&ตรวจป้ายคำ เตือนและการทรวัดตัวของดิน	13.3728664,101.0255993
28/07/2568 12:13 น.		PL5จุดที่2: KP0+774 บริเวณข้าง โรงแยกก๊าซมาบตาพุดระยอง& ตรวจป้ายคำเตือนและการทรวัด ตัวของดิน	12.7221633,101.1427683
28/07/2568 12:17 น.		PL1จุดที่4: KP51+613คลองน้ำเต็ม(ชลประทาน) RVX 13 ต.บางนาง อ.พานทอง จ.ชลบุรี&ตรวจป้ายคำ เตือนและการทรวัดตัวของดิน	13.4720646,101.0831864

Wirat M.3/8/2025

Wirat M.3/8/2025

Date	Name	จุดที่ checked-in	พิกัด gps
29/07/2568 10:32 น.		PL2,3จุดที่7: kp10+308 คลอง3 ใกล้หมู่บ้านพฤษยาวิลเลจ17 ถ. โยธาธิการอุคค อ.ชัยบุรี ปทุมธานี	14.000614950757384,100.6 6421230284143
29/07/2568 10:32 น.		PL4จุดที่14:KP21+823 ได้คล้อง ท้ายข้าง ทางหลวงพิเศษ@9 เขต สะพานสูง กทม.	13.750159,100.7015888
29/07/2568 10:33 น.		PL1จุดที่5: KP10+529 ซอยหนอง ยายบุ ต.สุรศักดิ์ อ.ศรีราชา จ.ชลบุรี	13.1496573,100.9464435
29/07/2568 10:36 น.		PL1 จุดที่12: KP66+517 สถานี รถไฟดอนสีนันท ต.หนองดินก อ.บ้านโพธิ์ จ.ฉะเชิงเทรา	13.6038138,101.1097881
29/07/2568 10:37 น.		PL4จุดที่13:KP19+38 ถนนคู่ขนาน กาญจนาภิเษก เขตสะพานสูง กทม.	13.7697977,100.6910881
29/07/2568 10:38 น.		PL5จุดที่12:KP15+158 BV651 ถนนสาย36 ต.มะขามคู่ อ.นิคม พัฒนา จ.ระยอง	12.8312505,101.1276831
29/07/2568 10:38 น.		PL4จุดที่13:KP19+38 ถนนคู่ขนาน กาญจนาภิเษก เขตสะพานสูง กทม.	13.7698233,100.691043
29/07/2568 10:40 น.		PL1จุดที่4: KP8+633ซอยพูนสิน ต.สุรศักดิ์ อ.ศรีราชา จ.ชลบุรี	13.1327754,100.9440592

Date	Name	จุดที่ checked-in	พิกัด gps
29/07/2568 10:50 น.		PL5จุดที่10:KP11+093 ถนนกรม ทางหลวงชนบท รย5050 ต.ห้วย โป่ง อ.เมือง จ.ระยอง	12.7995418,101.1354377
29/07/2568 10:51 น.		PL3จุดที่7: KP57+054 ที่จอดรถ โรงแรมอควา อ.อูชะ	14.3550228,100.5828244
29/07/2568 10:52 น.		PL1จุดที่3: KP6+124ที่ดินSCC ต. ทุ่งสุขลา อ.ศรีราชา จ.ชลบุรี	13.1156023,100.929485
29/07/2568 10:52 น.		PL1 จุดที่13: KP108+331 คลองลำ มะละกอเหนือ RVX 54 ขุมทอง ลำ ด้อยตั้ง เขตลาดกระบัง กทม.	13.76185,100.8320241
29/07/2568 10:57 น.		PL5จุดที่9:KP9+876 ถนนกรมทาง หลวงชนบท รย5050 ต.ห้วยโป่ง อ. เมือง จ.ระยอง	12.7852409,101.1357236
29/07/2568 10:59 น.		PL3จุดที่8: KP60+659 Block Valve 636 อยู่ใกล้ทางหลวง ทางรถไฟ สถานีน้ำมัน ต.บ้านเกาะ อ.อูชะ	14.3832332,100.5947368
29/07/2568 10:59 น.		PL1จุดที่2: KP4+367วัดมโนรมย์ ต.ทุ่งสุขลา อ.ศรีราชา จ.ชลบุรี	13.1081436,100.9168264
29/07/2568 11:00 น.		PL1 จุดที่14: KP109+476 คลองลำ เวียง RVX 55 ซอยท้ายยาว 1 เขต ลาดกระบัง กทม.	13.7689267,100.8220442

Wirat M.3/8/2025

Wirat M.3/8/2025

Date	Name	จุดที่ checked-in	พิกัด gps
30/07/2568 10:22 น.		PL1จุดที่8: KP58+100คลองเกรียน หัก(กุ่มเอน) RVX 22 *จุดสายไฟ เบอร์ออฟดิก ต.เกาะลอย อ.พาน ทอง จ.ชลบุรี	13.5282792,101.0944825
30/07/2568 10:23 น.		PL3 จุดที่:3 KP49+029 Block Valve 634 หลังสถานีรถไฟบ้านโพธิ์ ต. เกาะเรียน อ.บางปะอิน จ.อูชะ	14.2832514,100.5882615
30/07/2568 10:24 น.		PL5จุดที่15: KP21+012 แยกน้ำไว้ อ.นิคมพัฒนา	12.8613914,101.0837043
30/07/2568 10:26 น.		PL1จุดที่4: KP6+746 ซอยขนุนคู่ บ้านลุงใหญ่	13.1195062,100.9378367
30/07/2568 10:27 น.		PL1จุดที่7: KP56+678ทางผ่านเนิน ตามากเกาะลอย ต.หน้าประดู่ อ. พานทอง จ.ชลบุรี	13.5182941,101.0924511
30/07/2568 10:29 น.		PL3จุดที่21: KP55+625 AGM37 ได้สะพานกาญจนาภิเษก อ.บาง ปะอิน อูชะ	14.1627611,100.5778298
30/07/2568 10:30 น.		PL1จุดที่29: KP131+840 IDU ถนนหนองระแหง เขตคลองสามวา กทม.	13.9110957,100.7060508
30/07/2568 10:30 น.		PL1จุดที่3: KP5+008 ถนนชากยาย จีนตึกสุขุม	13.1195062,100.9378367

Date	Name	จุดที่ checked-in	พิกัด gps
30/07/2568 10:30 น.		PL5จุดที่14: KP18+032 ถนนสาย36 ซอย10 อ.นิคมพัฒนา	12.8478483,101.1077017
30/07/2568 10:32 น.		PL3 จุดที่:4 KP51+437 ถนน 356 ข้างสนามกอล์ฟอูชะ ต.เกาะเรียน อ.บางปะอิน จ.อูชะ	14.303233,100.5859858
30/07/2568 10:32 น.		PL3จุดที่4: KP51+437 ข้างสนาม กอล์ฟอูชะ ต.เกาะเรียน อ.บางปะ อิน จ.อูชะ	14.304210691808333,100.5 8581375197164
30/07/2568 10:35 น.		PL1จุดที่6: KP55+136ทางผ่าน ต. เกาะลอย อ.พานทอง จ.ชลบุรี	13.5036842,101.0895973
30/07/2568 10:36 น.		PL5จุดที่12: KP16+159 ถนนสาย36 เทศบาลตำบลมะขามคู่	12.839815,101.12132
30/07/2568 10:37 น.		PL3จุดที่20: KP32+140 AGM34 ใกล้สถานีรถไฟเชียงรากน้อย ต. เชียงรากน้อย อ.บางปะอิน อูชะ	14.1317742,100.5815437
30/07/2568 10:39 น.		PL1จุดที่5: KP53+840คลอง ประโคน RVX 18 ต.หน้าประดู่ อ.พานทอง จ.ชลบุรี	13.4930813,101.0874104
30/07/2568 10:40 น.		PL5จุดที่11: KP14+667 ถนนสาย36 บริเวณศูนย์ท่อปายของ ต.มะขามคู่	12.8278233,101.1299883

Wirat M.3/8/2025

Wirat M.3/8/2025


Date	Name	จุดที่ checked-in	พิกัด gps
31/07/2568 9:37 น.		PL1จุดที่11: KP 20+630 สถานีรถไฟบางพระ	13.221013057313646,100.95261112897497
31/07/2568 9:37 น.		PL1 จุดที่11: KP64+009 คลองนาล่าง ค.หนองตึนกก อ.บ้านโพธิ์ จ.ฉะเชิงเทรา	13.5845246,101.105808
31/07/2568 9:42 น.		PL1จุดที่12: KP23+790 บ่อตกปลาสามสาว ต.เหมือง อ.เมือง จ.ชลบุรี	13.24034768152023,100.95221085885217
31/07/2568 9:44 น.		PL1 จุดที่10: KP62+654 ทางผ่านใกล้บ้านนายภักวิลาส ต.หนองตึนกก อ.บ้านโพธิ์ จ.ฉะเชิงเทรา	13.5707694,101.1029649
31/07/2568 9:50 น.		PL1 จุดที่9: KP59+810 Block Valve 614 ต.เกาะลอย อ.พานทอง จ.ชลบุรี	13.5447555,101.0977038
31/07/2568 10:08 น.		PL3จุดที่2: KP44+136 สถานีรถไฟบางปะอินอ.บางปะอิน จ.อยุธยา	14.2382035,100.5838927
31/07/2568 10:13 น.		PL5จุดที่14:KP18+859 ถนนสาย36 ซอย11 ต.มะขามคู่ อ.นิคมพัฒนา จ.ระยอง	12.8526339,101.0991114
31/07/2568 10:17 น.		PL5จุดที่13:KP17+786 บริษัท ศรีราชพฤษ ถนนสาย36 ต.มะขามคู่ อ.นิคมพัฒนา จ.ระยอง	12.8474332,101.1109

Date	Name	จุดที่ checked-in	พิกัด gps
31/07/2568 10:38 น.		PL4จุดที่10:KP15+678 คลองครุถนนกาญจนาภิเษก เขตคันนายาว กทม.	13.8016313,100.6802558
31/07/2568 10:38 น.		PL5จุดที่10:KP11+093 ถนนกรมทางหลวงชนบท รย5050 ต.ห้วยโป่ง อ.เมือง จ.ระยอง	12.7995156,101.1354255
31/07/2568 10:42 น.		PL1 จุดที่6: KP55+136 ทางผ่าน ต.เกาะลอย อ.พานทอง จ.ชลบุรี	13.5038149,101.0895892
31/07/2568 10:43 น.		PL5จุดที่9:KP9+876 ถนนกรมทางหลวงชนบท รย5050 ต.ห้วยโป่ง อ.เมือง จ.ระยอง	12.7843944,101.1367879
31/07/2568 10:43 น.		PL1จุดที่12: KP26+498 ถนนข้าวหลาม ต.แสนสุข อ.เมือง จ.ชลบุรี	13.2886932,100.9553826
31/07/2568 10:43 น.		PL1 จุดที่17: KP112+075 คลองต้ามะขาม RVX 57 ซอยสุวินทวงศ์ 42 เขตหนองจอก กทม.	13.7831663,100.8140268
31/07/2568 10:44 น.		PL1จุดที่14: KP27+340 ซอยสารพัดช่าง ต.ห้วยกะปิ อ.เมือง จ.ชลบุรี	13.295148918417556,100.96138902949258
31/07/2568 10:44 น.		PL3จุดที่21: KP34+140 สถานีรถไฟเชิงรากลน้อย ต.เชิงรากลน้อย อ.บางปะอิน อยุธยา	14.1317613,100.5815367

Wirat M.3/8/2025

Wirat M.3/8/2025

UPDATE ข้อมูลการตรวจวัดของพื้นที่ดินและการติดตั้งป้ายกำกับเดือนละพื้นที่					
PIPE ROUTE	การตรวจวัดของพื้นที่	ติดตั้งป้ายกำกับ	ติดตั้งป้ายชั่วคราว	หมายเหตุ	
PIPELINE1 (SRC-BV613)	ไม่พบการตรวจวัดของดิน	KP0+001-KP7+600	KP07+600-KP45+876	มีงานก่อสร้างรถไฟที่ความเร็วสูงHSR3AP	*การตรวจการตรวจวัดของดินกำหนดให้วางไปพร้อมกับการเข้าจุด Check-in จากกรมการตรวจวัดพื้นที่ ไม่พบการตรวจวัดของดิน
PIPELINE1 (BV613-LLK)	ไม่พบการตรวจวัดของดิน	KP75+100-KP133+500	KP45+950-KP75+100	มีงานก่อสร้างรถไฟที่ความเร็วสูงHSR3AP	
PIPELINE2(LLK-DMA)	ไม่พบการตรวจวัดของดิน	KP0+001-KP29+600	-	มีงานก่อสร้างรถไฟที่ความเร็วสูงไทย-จีน	
PIPELINE3(LLK-SRB)	ไม่พบการตรวจวัดของดิน	KP0+001-KP92+170	18+778-53+662	มีงานก่อสร้างรถไฟที่ความเร็วสูงไทย-จีน	
PIPELINE4(LLK-SBA)	ไม่พบการตรวจวัดของดิน	KP0+001-KP37+860	-	-	
PIPELINE5 (MTP-SRC)	ไม่พบการตรวจวัดของดิน	KP0+001-KP61+535	0+250-32+662	ติดตั้งป้ายบริเวณพื้นที่จุดเสี่ยง	



Wirat M.3/8/2025

Page 16 of 818

Date	Name	จุดที่ checked-in	พิกัด gps
1/08/2568 11:35 น.		PL3จุดที่8: KP60+659 Block Valve 636 อยู่ใกล้ทางหลวง ทางรถไฟ สถานีน้ำมัน ต.บ้านเกาะ อ.อยุธยา	14.3833201,100.5948056
1/08/2568 11:37 น.		PL2,3จุดที่12: KP18+160 คลองบางหลวงหัวปลา ต.คลองหนึ่ง อ.คลองหลวง ปทุมธานี	14.0000315,100.6006901
1/08/2568 11:39 น.		PL5จุดที่14:KP18+859 ถนนสาย36 ซอย11 ต.มะขามคู่ อ.นิคมพัฒนา จ.ระยอง	12.8521592,101.1001363
1/08/2568 11:40 น.		PL1 จุดที่22: KP117+806 หลังสนามกอล์ฟวินเซอร์(กระท่อมภิรมย์) ซอยสุวินทวงศ์ 13 เขตมีนบุรี กทม.	13.8261391,100.7960058
1/08/2568 11:40 น.		PL1 จุดที่8: KP58+779 ทางผ่านหลังวัดหนองอ้อ ต.เกาะลอย อ.พานทอง จ.ชลบุรี	13.5364087,101.0961061
1/08/2568 11:42 น.		PL2,3จุดที่14: KP25+018 คลองนายกิม 31/11 ถ.เชิดวุฒากาศ คอนเมือง กทม.	13.940145014825102,100.60789358110814
1/08/2568 11:43 น.		PL1จุดที่13: KP27+921 ซอยอนามย์ ต.ห้วยกะปิ อ.เมือง จ.ชลบุรี	13.3009928,100.9600329

Wirat M.4/9/2025

Date	Name	จุดที่ checked-in	พิกัด gps
1/08/2568 11:45 น.		PL2,3จุดที่14: KP20+455 AGM25 คลองรังสิต2อ.เมืองปทุมธานี	13.9814518,100.6031819
1/08/2568 11:45 น.		PL5จุดที่13:KP17+786 บริษัท ศรี ราชพฤษ ถนนสาย36 ต.มะขามคู่ อ.นิคมพัฒนา จ.ระยอง	12.8451391,101.1140821
1/08/2568 11:46 น.		PL1จุดที่14: KP28+850 ซอยโรง กระดาษ ต.ห้วยกะปิ อ.เมือง จ.ชลบุรี	13.3009928,100.9600329
1/08/2568 11:46 น.		PL1 จุดที่7: KP56+678 ทางผ่าน เนินตามกเกาะลอย ต.หน้าประตู อ.พานทอง จ.ชลบุรี	13.5182983,101.0924949
1/08/2568 11:48 น.		PL1 จุดที่23: KP119+084 หมู่บ้าน เจียรไน เข้าซอยราษฎร์อุทิศ 50 เขตมีนบุรี กทม.	13.8342925,100.7865068
1/08/2568 11:50 น.		PL1จุดที่15: KP30+244 ซอยศิรินคร ต.ห้วยกะปิ อ.เมือง จ.ชลบุรี	13.3161568,100.9736868
1/08/2568 11:51 น.		PL2,3จุดที่15: KP22+084 AGM27 สถานีรถไฟหลักหก อ.กำแพงเพชร 6 อ.เมืองปทุมธานี	13.9658045,100.6051172
1/08/2568 11:52 น.		PL1จุดที่16: KP31+678 ซอยบ้าน ผู้ใหญ่วาง ต.ห้วยกะปิ อ.เมือง จ. ชลบุรี	13.3161568,100.9736868

Wirat M.4/9/2025

Wirat M.4/9/2025

Date	Name	จุดที่ checked-in	พิกัด gps
2/08/2568 11:03 น.		PL1จุดที่9: KP59+810Block Valve 614 ต.เกาะลอย อ.พานทอง จ.ชลบุรี	13.5447557,101.097714
2/08/2568 11:04 น.		PL1 จุดที่7: KP100+532 คลอง พระองค์เจ้าไชยานุชิต RVX 45 ต. คลองหลวงแพ่ง อ.เมือง จ. ฉะเชิงเทรา	13.7154617,100.8990617
2/08/2568 11:05 น.		PL1จุดที่28: KP129+028 ซอยหทัย ราษฎร์ 39 เขตคลองสามวา กทม.	13.8864873,100.7121324
2/08/2568 11:08 น.		PL3จุดที่19: KP28+129 AGM30 ใกล้คลองคู ต.บ้านปทุม อ.สามโคก ปทุมธานี	14.0953749,100.5858273
2/08/2568 11:08 น.		PL5จุดที่7: KP6+982 ถนนซอยโรง น้ำแข็ง ห้วยโป่ง	12.7659088,101.1457887
2/08/2568 11:09 น.		PL1 จุดที่8: KP102+030 คลอง หลวงแพ่ง RVX 46 แขวงชุมทอง เขตลาดกระบัง กทม.	13.7177917,100.8831017
2/08/2568 11:10 น.		PL1จุดที่9: KP16+600 สถานี รับส่งผู้โดยสารคอเขาบางพระ	13.2034376,100.9414868
2/08/2568 11:12 น.		PL5จุดที่6: KP6+641 ต.ห้วยโป่ง ถนนโรงเบ็งหลังโรงไฟฟ้าระยอง2	12.7665069,101.1456236

Wirat M.4/9/2025

Date	Name	จุดที่ checked-in	พิกัด gps
2/08/2568 9:43 น.		PL4จุดที่12: KP19+230 คลองเจ๊ก เขตสะพานสง กทม.	13.7716908,100.6899771
2/08/2568 9:46 น.		PL1จุดที่7: KP11+579 สถานีรถไฟ ศรีราชา	13.1601684,100.9463724
2/08/2568 9:49 น.		PL3 จุดที่5: KP54+227 AGM54 อยู่ ใต้สะพาน ต.อโยธยา ต.กะมั่ง อ. เมือง จ.อยุธยา	14.3306914,100.5825181
2/08/2568 9:49 น.		PL1จุดที่14: KP70+147ทางผ่าน ดอนทราย ต.ดอนทราย อ.บ้านโพธิ์ จ.ฉะเชิงเทรา	13.6378221,101.1147958
2/08/2568 9:50 น.		PL5จุดที่15: KP21+012 แยกหน้าไร่ อ.นิคมพัฒนา	12.8613051,101.0836599
2/08/2568 9:50 น.		PL4จุดที่11: KP17+056 Block Valve 643 ใต้สะพานต่างระดับเสรี ไทย เขต คันนายาว กทม.	13.7885459,100.6827613
2/08/2568 9:50 น.		PL1จุดที่6: KP9+861 สะพานวัง หินบ้านหัวโกรก	13.1601684,100.9463724
2/08/2568 9:55 น.		PL1จุดที่13: KP67+831ถนน 315 ต.คลองนา อ.เมืองฉะเชิงเทรา จ. ฉะเชิงเทรา	13.6151885,101.1121554

Wirat M.4/9/2025

Date	Name	จุดที่ checked-in	พิกัด gps
3/08/2568 12:05 น.		PL2,3จุดที่18: KP29+631 บจก. งามฟ้าขนส่งทางท่อคอนกรีต กทม.	13.9020321,100.5908092
3/08/2568 12:06 น.		PL5จุดที่12:KP15+158 BV651 ถนนสาย36 ต.มะขามคู่ อ.นิคมพัฒนา จ.ระยอง	12.8310753,101.1284222
3/08/2568 12:07 น.		PL1จุดที่16: KP31+678 ซอยบ้านผู้ใหญ่วัง ต.ห้วยกะปิ อ.เมือง จ.ชลบุรี	13.3228613,100.9795977
3/08/2568 12:08 น.		PL1 จุดที่28:KP126+450 หน้าอุรุรังเซอรัวิส ถนนนิมิตรใหม่ KP126+45 เขตคลองสามวา กทม.	13.8726023,100.7317502
3/08/2568 12:10 น.		PL1จุดที่17: KP32+663 BV612 ต.หนองข้างคอก อ.เมือง จ.ชลบุรี	13.3324749,100.9866567
3/08/2568 12:11 น.		PL5จุดที่11:KP12+659 แยกหนองบอนถนนสาย36 ต.มะขามคู่ อ.นิคมพัฒนา จ.ระยอง	12.8125714,101.1405804
3/08/2568 12:13 น.		PL3จุดที่10: KP65+174 สถานีรถไฟมทบพระจันทร์ ต.ข้าวเม่า อ.นครหลวง จ.อยุธยา	14.4029676,100.6318551
3/08/2568 12:14 น.		PL1 จุดที่6: KP55+136 ทางผ่าน ต.เกาะลอย อ.พานทอง จ.ชลบุรี	13.5037213,101.0895513

Date	Name	จุดที่ checked-in	พิกัด gps
4/08/2568 11:30 น.		PL3จุดที่16: KP19+755 คลองบางสิงห์ ใกล้บ่อดกปลา มีเอ็นกระพง ซึ่ง 55/2ข เจริญพระเกียรติ เมืองปทุมธานี	14.0178782,100.5983836
4/08/2568 11:32 น.		PL5จุดที่14: KP18+032 ถนนสาย36 ซอย10 อ.นิคมพัฒนา	12.8489117,101.1086335
4/08/2568 11:33 น.		PL2,3จุดที่1: KP0+787 คลองหกวา ดิศาอาคร 2 คลังลำลูกกา	13.93082943730865,100.70143296020069
4/08/2568 11:34 น.		PL1จุดที่12: KP23+790 บ่อดกปลาสามสาว ต.เหมือง อ.เมือง จ.ชลบุรี	13.2314652,100.9563661
4/08/2568 11:35 น.		PL3 จุดที่8: KP60+659 Block Valve 636 อยู่ใกล้ทางกั้นทางรถไฟ สถานีบ้านม้า ต.บ้านเกาะ อ.อยุธยา จ.อยุธยา	14.381574,100.5964435
4/08/2568 11:36 น.		PL5จุดที่13: KP17+073 ต.มะขามคู่ สถานีบริการสุขภาพเทศบาลมะขามคู่	12.8434004,101.1157087
4/08/2568 11:37 น.		PL1จุดที่29: KP131+840 IDU ถนนหนองระแหง เขตคลองสามวา กทม.	13.9110726,100.7058467
4/08/2568 11:38 น.		PL5จุดที่12: KP16+159 ถนนสาย36 เทศบาลตำบลมะขามคู่	12.8394562,101.1211563

Wirat M.4/9/2025

Wirat M.4/9/2025

Date	Name	จุดที่ checked-in	พิกัด gps
4/08/2568 12:21 น.		PL5จุดที่8: KP8+493 ถนนห้วยโป่งหนองบอน ลานจอดรถคอนเทนเนอร์	12.7779736,101.1386553
4/08/2568 12:23 น.		PL1จุดที่17: KP33+479 ซอยโรงสี ต.หนองข้างคอก อ.เมือง จ.ชลบุรี	13.3202198,100.9783417
4/08/2568 12:26 น.		PL1จุดที่18: KP34+374 สถานีรถไฟชลบุรี อ.เมือง จ.ชลบุรี	13.3423637,100.998291
4/08/2568 12:26 น.		PL5จุดที่7: KP6+982 ถนนซอยโรงน้ำแข็ง ห้วยโป่ง	12.7660032,101.1457155
4/08/2568 12:26 น.		PL1 จุดที่19: KP115+490 โรงไฟฟ้าหนองจอก ถนนสุวินทวงศ์เขตหนองจอก กทม.	13.8098421,100.8047133
4/08/2568 12:28 น.		PL5จุดที่6: KP6+641 ต.ห้วยโป่ง ถนนโรงเบ็งหลังโรงไฟฟ้าระยอง2	12.7679728,101.1448456
4/08/2568 12:30 น.		PL3 จุดที่11: KP68+571 AGM65 อยู่ใกล้คลองดอนกลาง ต.พระแก้ว อ.ภาชี จ.อยุธยา	14.4162234,100.6597839
4/08/2568 12:31 น.		PL1 จุดที่20: KP116+983 คลองลำคันไทร RVX 63 ซอยสุวินทวงศ์ 15 เขตหนองจอก กทม.	13.8219725,100.8015917
4/08/2568 12:32 น.		PL1จุดที่19: KP36+093 บ้านสวนหนองรี ต.บ้านสวน อ.เมือง จ.ชลบุรี	13.3541217,101.0105971

Date	Name	จุดที่ checked-in	พิกัด gps
5/08/2568 13:25 น.		PL5จุดที่30: KP53+651 เมืองใหม่แหลมฉบัง ต.ทุ่งสุขลา	13.083218262832398,100.93715842085925
5/08/2568 13:27 น.		PL3จุดที่13: KP74+624 Block Valve 637อยู่ใต้สะพาน กม.33 ต.ภาชี อ.ภาชี จ.อยุธยา	14.4429413,100.7080037
5/08/2568 13:28 น.		PL5จุดที่31:KP54+781 แยกเนินไร่สอง ต.ทุ่งสุขลา อ.ศรีราชา จ.ชลบุรี	13.0826637,100.9359471
5/08/2568 13:34 น.		PL1 จุดที่28:KP126+450 หน้าอุรุรังเซอรัวิส ถนนนิมิตรใหม่ KP126+45 เขตคลองสามวา กทม.	13.8726347,100.731744
5/08/2568 13:39 น.		PL3จุดที่14: KP76+494 AGM71 วัดภาชี อ.ภาชี จ.อยุธยา	14.4527712,100.7229422
5/08/2568 13:42 น.		PL3จุดที่17: KP21+316 สะพานบางพูด ใกล้ร้านเด่นคอนกรีตวัสดุ ซอยบางพูด4เมืองปทุมธานี	14.034790801280389,100.5958074932952
5/08/2568 13:48 น.		PL5จุดที่31: KP55+597 โรงเรียนเทศบาล2 ตำบลทุ่งสุขลา อ.ศรีราชา	13.093975246160195,100.93408662495408
5/08/2568 13:54 น.		PL5จุดที่32:KP59+890 สถานีรถไฟแหลมฉบัง ต.ทุ่งสุขลา อ.ศรีราชา จ.ชลบุรี	13.1001872,100.9154144

Wirat M.4/9/2025

Wirat M.4/9/2025

Date	Name	จุดที่ checked-in	พิกัด gps
5/08/2568 15:34 น.		PL5จุดที่11: KP14+667 ถนนสาย36 บริเวณศูนย์ท่อปายของ ค.มะขามคู่	12.8195877171485,101.135 23725201416
5/08/2568 15:34 น.		PL5จุดที่12:KP15+158 BV651 ถนนสาย36 ค.มะขามคู่ อ.นิคม พัฒนา จ.ระยอง	12.7783181,101.1382032
5/08/2568 15:36 น.		PL5จุดที่12: KP16+159 ถนนสาย36 เทศบาลตำบลมะขามคู่	12.836077913301725,101.1 2401669725097
5/08/2568 15:37 น.		PL5จุดที่13:KP17+786 บริษัท ศรี ราชพลย์ ถนนสาย36 ค.มะขามคู่ อ.นิคมพัฒนา จ.ระยอง	12.8322198,101.1275889
5/08/2568 15:37 น.		PL5จุดที่14: KP18+032 ถนนสาย36 ซอย10 อ.นิคมพัฒนา	12.840954818543452,101.1 1941562013219
5/08/2568 15:38 น.		PL5จุดที่14:KP18+859 ถนนสาย36 ซอย11 ค.มะขามคู่ อ.นิคมพัฒนา จ.ระยอง	12.8503638,101.1036202
5/08/2568 15:40 น.		PL5จุดที่15: KP21+012 แยกหน้าไร่ อ.นิคมพัฒนา	12.852936324947704,101.0 9803134515795
5/08/2568 15:41 น.		PL5จุดที่16: KP22+569 ถนนสาย36 หน้าร้านปายะง ค.โป่ง	12.86360120236464,101.07 88440504666
5/08/2568 15:42 น.		PL5จุดที่17: KP23+266 หน้า BV.1.2 PTT ถนนสาย36 ค.โป่ง	12.868502241142007,101.0 6991355435879

Date	Name	จุดที่ checked-in	พิกัด gps
6/08/2568 9:43 น.		PL5จุดที่18: KP27+025 ถนนสาย36 ค.โป่ง หน้า BV2.2 PTT	12.8954683,101.0425903
6/08/2568 9:43 น.		PL1จุดที่6: KP9+861 สะพานวัง หินบ้านหัวโกรก	13.1422162,100.9456956
6/08/2568 9:47 น.		PL4จุดที่11: KP17+056 Block Valve 643 ได้สะพานต่างระดับเสรี ไทย เขต คันทายาว กทม.	13.7888574,100.6828344
6/08/2568 9:51 น.		PL1จุดที่5: KP7+600ถนนก้ากิโล ค.ทุ่งสุลา อ.ศรีราชา จ.ชลบุรี	13.1240213,100.9441596
6/08/2568 9:51 น.		PL1จุดที่14: KP70+147ทางผ่าน ดอนทราย ค.ดอนทราย อ.บ้านโพธิ์ จ.ฉะเชิงเทรา	13.6372528,101.113975
6/08/2568 9:54 น.		PL4จุดที่10: KP15+678 คลองกรู ถนนกาญจนาภิเษก เขตคันทายาว กทม.	13.801622,100.6800698
6/08/2568 9:54 น.		PL5จุดที่15: KP21+012 แยกหน้าไร่ อ.นิคมพัฒนา	12.8613997,101.0836991
6/08/2568 9:54 น.		PL1จุดที่4: KP6+746 ซอยขนุนคู่ บ้านลุงใหญ่	13.1240213,100.9441596
6/08/2568 9:54 น.		PL4จุดที่10: KP15+678 คลองกรู ถนนกาญจนาภิเษก เขตคันทายาว กทม.	13.801622,100.6800698

Wirat M.4/9/2025

Wirat M.4/9/2025

Page 134 of 818

Page 163 of 818

Date	Name	จุดที่ checked-in	พิกัด gps
6/08/2568 9:58 น.		PL1จุดที่13: KP67+831ถนน 315 ค.คลองนา อ.เมืองฉะเชิงเทรา จ. ฉะเชิงเทรา	13.6152112,101.1120489
6/08/2568 9:59 น.		PL1จุดที่3: KP5+008 ถนนชากยาย จันทิกลุขุม	13.1126532,100.9250759
6/08/2568 10:02 น.		PL3จุดที่23: KP41+345 AGM42 หลังเทศบาลปราชญ์ทองอ.บาง ประอิน อ.ยุรยา	14.2144358,100.5810936
6/08/2568 10:04 น.		PL1 จุดที่6: KP98+622 คลองอุดม ชลจร RVX 44 ค.คลองหลวงแพ่ง อ.เมือง จ.ฉะเชิงเทรา	13.715728,100.8990884
6/08/2568 10:05 น.		PL5จุดที่14: KP18+032 ถนนสาย36 ซอย10 อ.นิคมพัฒนา	12.847871,101.1077212
6/08/2568 10:07 น.		PL1จุดที่12: KP66+517สถานี รถไฟคอนสินท์ ค.หนองดินก อ.บ้านโพธิ์ จ.ฉะเชิงเทรา	13.6038287,101.1097941
6/08/2568 10:08 น.		PL1 จุดที่7: KP100+532 คลอง พระองค์เจ้าไชยานุชิต RVX 45 ค. คลองหลวงแพ่ง อ.เมือง จ. ฉะเชิงเทรา	13.7199791,100.8833346
6/08/2568 10:09 น.		PL1จุดที่1: KP2+128 สถานีรถไฟ แหลมฉบังค.ทุ่งสุลา อ.ศรีราชา จ. ชลบุรี	13.0985154,100.8991356

Date	Name	จุดที่ checked-in	พิกัด gps
7/08/2568 9:58 น.		PL5จุดที่12:KP15+158 BV651 ถนนสาย36 ค.มะขามคู่ อ.นิคม พัฒนา จ.ระยอง	12.8312574,101.1277138
7/08/2568 10:04 น.		PL5จุดที่11:KP12+659 แยกหนอง บอนถนนสาย36 ค.มะขามคู่ อ. นิคมพัฒนา จ.ระยอง	12.8107567,101.1396333
7/08/2568 10:08 น.		PL5จุดที่10:KP11+093 ถนนกรม ทางหลวงชนบท รย5050 ค.ห้วย โป่ง อ.เมือง จ.ระยอง	12.7994667,101.1353417
7/08/2568 10:12 น.		PL5จุดที่9:KP9+876 ถนนกรมทาง หลวงชนบท รย5050 ค.ห้วยโป่ง อ. เมือง จ.ระยอง	12.7851967,101.1357617
7/08/2568 10:13 น.		PL1จุดที่4: KP6+746 ซอยขนุนคู่ บ้านลุงใหญ่	13.113922025865339,100.9 2585191131035
7/08/2568 10:13 น.		PL1 จุดที่10: KP103+563 ทางผ่าน เข้าสถานีคลองหลวงแพ่ง ถนนชุม ทอง-ลำค้อยตั้ง เขตลาดกระบัง กทม.	13.7219224,100.8556366
7/08/2568 10:16 น.		PL1 จุดที่11: KP105+506 คลองลำ ดาสน RVX 50 แขวงชุมทอง เขต ลาดกระบัง กทม.	13.7211017,100.85573
7/08/2568 10:16 น.		PL1จุดที่5: KP7+600ถนนก้ากิโล ค.ทุ่งสุลา อ.ศรีราชา จ.ชลบุรี	13.12774760060737,100.94 18413619217

Wirat M.4/9/2025

Wirat M.4/9/2025

Date	Name	จุดที่ checked-in	พิกัด gps
7/08/2568 10:16 น.		PL5จุดที่8:KP7+717 เล้าไก่ แนว EGAT ต.ห้วยโป่ง อ.เมือง จ.ระยอง	12.7697367,101.138695
7/08/2568 10:20 น.		PL1จุดที่6: KP9+861 สะพานวังหินบ้านหัวไกรภ	13.1277895898681,100.94253732189385
7/08/2568 10:24 น.		PL1จุดที่7: KP11+579 สถานีรถไฟศรีราชา	13.141093235289498,100.94485633952911
7/08/2568 10:25 น.		PL1จุดที่30: KP133+229 คลังLLK ต.ลาดสวาย อ.ลำลูกกา จ.ปทุมธานี	13.930944,100.7016225
7/08/2568 10:26 น.		PL5จุดที่7:KP5+693 ชุมชนคอกวัว ต.ห้วยโป่ง อ.เมือง จ.ระยอง	12.7578156,101.1507426
7/08/2568 10:28 น.		PL3จุดที่2: KP44+136 สถานีรถไฟบางปะอินอ.บางปะอิน จ.อยุธยา	14.2388513,100.5840627
7/08/2568 10:31 น.		PL1 จุดที่12: KP107+350 ถนน หับขาว เขตลาดกระบัง กทม.	13.7482817,100.8391617
7/08/2568 10:34 น.		PL3จุดที่22: KP37+806 สถานีรถไฟคลองพุทรา อ.บางปะอิน อยุธยา	14.1823455,100.577475
7/08/2568 10:37 น.		PL1 จุดที่13: KP108+331 คลองลำมะละกอเหนือ RVX 54 ชุมทอง ลำค้อยตั้ง เขตลาดกระบัง กทม.	13.7611342,100.834868

Date	Name	จุดที่ checked-in	พิกัด gps
8/08/2568 9:30 น.		PL1จุดที่17: KP74+772ถนนเลียบทางรถไฟ ต.บางไผ่ อ.เมือง ฉะเชิงเทรา จ.ฉะเชิงเทรา	13.6803821,101.1073037
8/08/2568 9:33 น.		PL4จุดที่2:KP02+200 ถนนอุษานาน กาญจนภิเษก เขตคลองสามวา กทม.	13.9141503,100.7022471
8/08/2568 9:39 น.		PL1จุดที่16: KP73+043ถนน 304 ต.คลองนา อ.เมืองฉะเชิงเทรา จ.ฉะเชิงเทรา	13.6619791,101.1103371
8/08/2568 9:39 น.		PL5จุดที่15: KP21+012 แยกหน้าไร่ อ.นิคมพัฒนา	12.8613765,101.0837195
8/08/2568 9:40 น.		PL1 จุดที่4: KP95+122 คลองเปรง RVX 43 คลองเปรง อ.เมือง จ.ฉะเชิงเทรา	13.7090565,100.9317462
8/08/2568 9:44 น.		PL5จุดที่32:KP59+890 สถานีรถไฟแหลมฉบัง ต.ทุ่งสุขลา อ.ศรีราชา จ.ชลบุรี	13.097187769611455,100.89277560832062
8/08/2568 9:45 น.		PL1จุดที่15: KP71+147ทางผ่านตำบลคลองนา ต.คลองนา อ.เมืองฉะเชิงเทรา จ.ฉะเชิงเทรา	13.6450143,101.1129235
8/08/2568 9:46 น.		PL1 จุดที่5: KP96+726 ทุ่ง TR-4 ต.คลองเปรง อ.เมือง จ.ฉะเชิงเทรา	13.7137775,100.917715

Wirat M.4/9/2025

Wirat M.4/9/2025

Page 187 of 818

Page 214 of 818

Date	Name	จุดที่ checked-in	พิกัด gps
8/08/2568 9:48 น.		PL1จุดที่2: KP4+367วัดมโนรมย์ ต.ทุ่งสุขลา อ.ศรีราชา จ.ชลบุรี	13.098296695401052,100.90052476162174
8/08/2568 9:48 น.		PL5จุดที่14: KP18+032 ถนนสาย36 ซอย10 อ.นิคมพัฒนา	12.8478617,101.107685
8/08/2568 9:49 น.		PL2,3จุดที่4: KP4+733 ถ.ตลาดเมืองใหม่ลาดสวายอ.ลำลูกกา จ.ปทุมธานี	13.964510128878082,100.69247744217323
8/08/2568 9:52 น.		PL5จุดที่13: KP17+073 ต.มะขามคู่ สถานีบริการสุขภาพเทศบาลมะขามคู่	12.8433733,101.11575
8/08/2568 9:53 น.		PL1จุดที่3: KP6+124ที่ดินSCC ต.ทุ่งสุขลา อ.ศรีราชา จ.ชลบุรี	13.114896132622953,100.91656277896921
8/08/2568 9:53 น.		PL1จุดที่14: KP70+147ทางผ่านดอนทราย ต.ดอนทราย อ.บ้านโพธิ์ จ.ฉะเชิงเทรา	13.6372138,101.1142092
8/08/2568 9:53 น.		PL2,3จุดที่5: KP6+239 ถ.พระองค์เจ้าสาย คลอง4อ.ลำลูกกา จ.ปทุมธานี	13.974533934100561,100.68475757566912
8/08/2568 10:01 น.		PL1จุดที่13: KP67+831ถนน 315 ต.คลองนา อ.เมืองฉะเชิงเทรา จ.ฉะเชิงเทรา	13.6151751,101.1120674
8/08/2568 10:01 น.		PL5จุดที่12: KP16+159 ถนนสาย36 เทศบาลตำบลมะขามคู่	12.8397383,101.1214367

Date	Name	จุดที่ checked-in	พิกัด gps
9/08/2568 10:52 น.		PL1 จุดที่14: KP68+829 ทางผ่าน ต.หนองบัว อ.บ้านโพธิ์ จ.ฉะเชิงเทรา	13.6259626,101.1141956
9/08/2568 10:54 น.		PL3จุดที่20: KP23+624 สถานีรถไฟเชิงราก ต.คลองหนึ่ง อ.คลองหลวง ปทุมธานี	14.0555881,100.5918494
9/08/2568 10:56 น.		PL1 จุดที่13: KP67+831 ถนน 315 ต.คลองนา จ.ฉะเชิงเทรา	13.6152069,101.1120705
9/08/2568 10:57 น.		PL5จุดที่11:KP12+659 แยกหนองบอนถนนสาย36 ต.มะขามคู่ อ.นิคมพัฒนา จ.ระยอง	12.8105694,101.1397135
9/08/2568 11:00 น.		PL1 จุดที่12: KP66+517 สถานีรถไฟดอนสินนท์ ต.หนองดินนก อ.บ้านโพธิ์ จ.ฉะเชิงเทรา	13.6038607,101.1097637
9/08/2568 11:04 น.		PL3จุดที่19: KP19+816 สถานีรถไฟคลองหนึ่ง ต. คลองหนึ่ง อ.คลองหลวง ปทุมธานี	14.0217358,100.597929
9/08/2568 11:07 น.		PL5จุดที่10:KP11+093 ถนนกรมทางหลวงชนบท รย5050 ต.ห้วยโป่ง อ.เมือง จ.ระยอง	12.8004497,101.1348739
9/08/2568 11:07 น.		PL1จุดที่7: KP13+883 เขาวชิราวุธ ต.บางพระ อ.ศรีราชา จ.ชลบุรี	13.1746045,100.9478703

Wirat M.4/9/2025

Wirat M.4/9/2025

Date	Name	จุดที่ checked-in	พิกัด gps
9/08/2568 12:12 น.		PL1 จุดที่9: KP102+030 คลองหลวงแพ่ง RVX 46 แขวงชุมทอง เขตลาดกระบัง กทม.	13.7179767,100.8784483
9/08/2568 12:13 น.		PL1จุดที่15: KP30+244 ซอยศิรินคร ด.ห้วยกะปิ อ.เมือง จ.ชลบุรี	13.3160735,100.9736492
9/08/2568 12:15 น.		PL1 จุดที่9: KP59+810 Block Valve 614 ต.เกาะลอย อ.พานทอง จ.ชลบุรี	13.5447051,101.0977284
9/08/2568 12:16 น.		PL1จุดที่16: KP31+678 ซอยบ้านผู้ใหญ่ช่วง ด.ห้วยกะปิ อ.เมือง จ.ชลบุรี	13.3160735,100.9736492
9/08/2568 12:16 น.		PL1 จุดที่10: KP103+563 ทางผ่านเข้าสถานีคลองหลวงแพ่ง ถนนชุมทอง-ลำเค็ยตึง เขตลาดกระบัง กทม.	13.7205984,100.8560262
9/08/2568 12:17 น.		PL5จุดที่7:KP5+693 ชุมชนคอกวัว ด.ห้วยโป่ง อ.เมือง จ.ระยอง	12.7578566,101.15069
9/08/2568 12:18 น.		PL1 จุดที่11: KP105+506 คลองลำดาสน RVX 50 แขวงชุมทอง เขตลาดกระบัง กทม.	13.7376763,100.8506145

Date	Name	จุดที่ checked-in	พิกัด gps
10/08/2568 10:22 น.		PL5จุดที่14: KP18+032 ถนนสาย36 ซอย10 อ.นิคมพัฒนา	12.8478637,101.1077002
10/08/2568 10:23 น.		PL1จุดที่3: KP5+008 ถนนซากยายจินตึกสุขุม	13.1126367,100.9246478
10/08/2568 10:24 น.		PL1 จุดที่9: KP104+690 คลองอ้ายแบน RVX 49 แขวงชุมทอง เขตลาดกระบัง กทม.	13.7376763,100.8506145
10/08/2568 10:25 น.		PL5จุดที่13: KP17+073 ต.มะขามคู่ สถานีบริการสุขภาพเทศบาลมะขามคู่	12.843385,101.1158017
10/08/2568 10:28 น.		PL1จุดที่4: KP6+746 ซอยขนุนคู่บ้านลุงใหญ่	13.1126367,100.9246478
10/08/2568 10:29 น.		PL5จุดที่12: KP16+159 ถนนสาย36 เทศบาลตำบลมะขามคู่	12.8398117,101.12139
10/08/2568 10:32 น.		PL1จุดที่5: KP7+600ถนนก้ากิโล ด.ทุ่งสุลา อ.ศรีราชา จ.ชลบุรี	13.1247567,100.9440636
10/08/2568 10:32 น.		PL1 จุดที่11: KP106+631 ถนน ทบยาว ซอยห้วงเจริญ เขตลาดกระบัง กทม.	13.7430853,100.8434635
10/08/2568 10:33 น.		PL5จุดที่11: KP14+667 ถนนสาย36 บริเวณศูนย์อู่ทอปมาของ ต.มะขามคู่	12.8281817,101.129755

Wirat M.4/9/2025

Wirat M.4/9/2025

Page 240 of 818

Page 256 of 818

Date	Name	จุดที่ checked-in	พิกัด gps
10/08/2568 11:04 น.		PL1 จุดที่15: KP111+569 Block Valve 618 ถนนคลองกรุง เขตลาดกระบัง กทม.	13.7768746,100.8164428
10/08/2568 11:06 น.		PL1จุดที่11: KP 20+630 สถานีรถไฟบางพระ	13.229906,100.9538403
10/08/2568 11:07 น.		PL3จุดที่19: KP28+129 AGM30 ใกล้คลองคู ต.บ้านปทุม อ.สามโคก ปทุมธานี	14.09536,100.5858216
10/08/2568 11:08 น.		PL5จุดที่7: KP6+982 ถนนซอยโรงน้ำแข็ง ห้วยโป่ง	12.7658234,101.1459001
10/08/2568 11:10 น.		PL4จุดที่9: KP13+000 ในรั้วของสวนสนุก Wonder World เขตคันนายาว กทม.	13.8238298,100.6759841
10/08/2568 11:10 น.		PL1จุดที่12: KP23+790 บ่อตกปลาสามสาว ต.เหมือง อ.เมือง จ.ชลบุรี	13.2577522,100.9505018
10/08/2568 11:12 น.		PL1จุดที่9: KP59+810Block Valve 614 ต.เกาะลอย อ.พานทอง จ.ชลบุรี	13.5446865,101.0977215
10/08/2568 11:12 น.		PL1 จุดที่16: KP112+839 ซอยสุวิ นทวงศ์ เขตหนองจอก กทม.	13.7896538,100.8100271
10/08/2568 11:14 น.		PL5จุดที่6: KP6+641 ต.ห้วยโป่ง ถนนโรงพยาบาลโรงไฟฟ้าระยอง2	12.7648033,101.1474815

Date	Name	จุดที่ checked-in	พิกัด gps
11/08/2568 9:07 น.		PL4จุดที่16:KP25+235 128 ทางคู่ขนานทางหลวงพิเศษ@7 เขตสะพานสูง กทม.	13.7311682,100.718432
11/08/2568 9:10 น.		PL1จุดที่6: KP12+399 ถนนวังหินห้วยยาพรหม ต.สุรศักดิ์ อ.ศรีราชา จ.ชลบุรี	13.16989,100.9471615
11/08/2568 9:10 น.		PL4จุดที่15:KP23+316 ถนนกาญจนาภิเษก เขตสะพานสูง กรุงเทพมหานคร	13.7336142,100.705803
11/08/2568 9:13 น.		PL5จุดที่13:KP17+786 บริษัท ศรีราชพฤษ ถนนสาย36 ต.มะขามคู่ อ.นิคมพัฒนา จ.ระยอง	12.8479703,101.1101963
11/08/2568 9:15 น.		PL1จุดที่5: KP10+529 ซอยหนองขามคู่ ต.สุรศักดิ์ อ.ศรีราชา จ.ชลบุรี	13.1496511,100.9464419
11/08/2568 9:17 น.		PL4จุดที่14:KP21+823 ได้คลองทับช้าง ทางหลวงพิเศษ@9 เขตสะพานสูง กทม.	13.7500962,100.7017345
11/08/2568 9:18 น.		PL1 จุดที่19: KP76+133 Block Valve 615 ต.บางไผ่ จ.ฉะเชิงเทรา	13.6871039,101.1016603
11/08/2568 9:19 น.		PL5จุดที่12:KP15+158 BV651 ถนนสาย36 ต.มะขามคู่ อ.นิคมพัฒนา จ.ระยอง	12.8312383,101.1276683

Wirat M.4/9/2025

Wirat M.4/9/2025

Date	Name	จุดที่ checked-in	พิกัด gps
11/08/2568 9:21 น.		PL1จุดที่30: KP133+229 คลังLLK ต.ลาดสวาย อ.ลำลูกกา จ.ปทุมธานี	13.9222113,100.7030921
11/08/2568 9:22 น.		PL4จุดที่13:KP19+38 ถนนสุขุมวิท กาญจนภิเษก เขตสะพานสูง กทม.	13.7701447,100.6908829
11/08/2568 9:22 น.		PL1จุดที่4: KP8+633ซอยพูนสิน ต.สุรศักดิ์ อ.ศรีราชา จ.ชลบุรี	13.1355705,100.9442533
11/08/2568 9:25 น.		PL5จุดที่11:KP12+659 แยกหนองบอนถนนสาย36 ต.มะขามคู่ อ.นิคมพัฒนา จ.ระยอง	12.8107009,101.1396771
11/08/2568 9:27 น.		PL4จุดที่1: KP00+064 คลังLLK ต.บึงคำพร้อย อ.ลำลูกกา จ.ปทุมธานี	13.9293967,100.7041262
11/08/2568 9:28 น.		PL4จุดที่12:KP18+351 143 ซอยรามคำแหง 118 แยก 13 เขตสะพานสูง กทม.	13.777568,100.6865815
11/08/2568 9:29 น.		PL5จุดที่10:KP11+093 ถนนกรมทางหลวงชนบท รย5050 ต.ห้วยโป่ง อ.เมือง จ.ระยอง	12.7996883,101.1353567
11/08/2568 9:32 น.		PL1 จุดที่18: KP74+322 ทางผ่านอานนัยบางไฟ ต.บางไฟ จ.ฉะเชิงเทรา	13.6709026,101.1087782

Date	Name	จุดที่ checked-in	พิกัด gps
12/08/2568 11:42 น.		PL1 จุดที่15: KP111+569 Block Valve 618 ถนนคลองกรุง เขตลาดกระบัง กทม.	13.7768684,100.8165496
12/08/2568 11:43 น.		PL5จุดที่7: KP6+982 ถนนซอยโรงน้ำแข็ง ห้วยโป่ง	12.7658954,101.1457961
12/08/2568 11:44 น.		PL4จุดที่7: KP11+500 คลองลำเกลือ ซอยรามอินทรา 83 เขตคันนายาว กทม.	13.8365688,100.6738493
12/08/2568 11:45 น.		PL5จุดที่6: KP6+641 ต.ห้วยโป่ง ถนนโรงเบ็งหลังโรงไฟฟ้าระยอง2	12.7665834,101.1457078
12/08/2568 11:47 น.		PL1จุดที่9: KP59+810Block Valve 614 ต.เกาะลอย อ.พานทอง จ.ชลบุรี	13.5448678,101.0954452
12/08/2568 11:49 น.		PL2,3จุดที่15: KP29+631 บจก. บาส์ขนส่งทางท่อ 222 ถ.วิภาวดีรังสิต ข.ดอนเมือง กทม.	13.9019095,100.5906976
12/08/2568 11:49 น.		PL1 จุดที่16: KP112+839 ซอยสุขวิ นทวส์ เขตหนองจอก กทม.	13.7889392,100.8078013
12/08/2568 11:50 น.		PL4จุดที่6: KP09+300 คลองบึงชุมเห็ด ถนนสุขุมวิท เขตคลองสามวา กทม.	13.8557312,100.6753255
12/08/2568 11:52 น.		PL5จุดที่5: KP4+840 ห้วยโป่ง ถนนหนองหว้า	12.7542883,101.1531358

Wirat M.4/9/2025

Wirat M.4/9/2025

Date	Name	จุดที่ checked-in	พิกัด gps
12/08/2568 12:05 น.		PL4จุดที่3: KP04+662 Block Valve 641 ก่อนข้ามคลองพระยาสุเรนทร์ เขตคลองสามวา กทม.	13.8948173,100.6922661
12/08/2568 12:07 น.		PL1จุดที่16: KP30+790 ซอยศิรินครซอย8/3 ต.ห้วยกะปิ	13.3202199,100.978342
12/08/2568 12:12 น.		PL1จุดที่17: KP33+479 ซอยโรงสี ต.หนองข้างคอก อ.เมือง จ.ชลบุรี	13.3202199,100.978342
12/08/2568 12:13 น.		PL5จุดที่1: KP0+100 หลังสถานีสูบน้ำำนันมาบตาพุดระยอง	12.7151786,101.1420954
12/08/2568 12:13 น.		PL1จุดที่8: KP58+100คลองเกรียนหัก(กุ่มเอน) RVX 22 *จุดสายไฟเบอร์ออฟติก ต.เกาะลอย อ.พานทอง จ.ชลบุรี	13.5283392,101.0944857
12/08/2568 12:14 น.		PL1จุดที่18: KP34+374 สถานีรถไฟชลบุรี อ.เมือง จ.ชลบุรี	13.3422371,100.9981554
12/08/2568 12:16 น.		PL2,3จุดที่1: KP0+787 คลองหกวาติดอวาร 2 คลังลำลูกกา	13.9338349,100.7004751
12/08/2568 12:17 น.		PL5จุดที่2: KP0+774 บริเวณข้างโรงแยกกำขามบาตาพุดระยอง	12.7201783,101.1418533
12/08/2568 12:19 น.		PL3 จุดที่:13 KP74+624 BV637 อยู่ใต้สะพาน ก.33 ต.ภาษี อ.ภาษี จ.อยุธยา	14.4427238,100.7075772

Date	Name	จุดที่ checked-in	พิกัด gps
13/08/2568 10:50 น.		PL1จุดที่1: KP1+278 บริเวณTR1 ต.ทุ่งสุขลา อ.ศรีราชา จ.ชลบุรี&ตรวจป้ายคำเตือนและการทุดตัวของดิน	13.0978194,100.8936626
13/08/2568 10:52 น.		PL5จุดที่7:KP5+693 พุมชนคอกวัว ต.ห้วยโป่ง อ.เมือง จ.ระยอง&ตรวจป้ายคำเตือนและการทุดตัวของดิน	12.757795,101.15076
13/08/2568 10:53 น.		PL4จุดที่11:KP17+056 Block Valve 643 สะพานต่างระดับเสรีไทย เขตคันนายาว กทม.&ตรวจป้ายคำเตือนและการทุดตัวของดิน	13.7871224,100.6842523
13/08/2568 10:54 น.		PL1 จุดที่15: KP110+595 สวนเกษตรลำปะทิว เขตลาดกระบัง กทม.&ตรวจป้ายคำเตือนและการทุดตัวของดิน	13.7708588,100.8204518
13/08/2568 10:58 น.		PL1 จุดที่6: KP98+622 คลองอุดมชลจร RVX 44 ต.คลองหลวงแพ่ง อ.เมือง จ.ฉะเชิงเทรา&ตรวจป้ายคำเตือนและการทุดตัวของดิน	13.7150701,100.901151

Wirat M.4/9/2025

Wirat M.4/9/2025

Date	Name	จุดที่ checked-in	พิกัด gps
13/08/2568 11:13 น.		PL4จุดที่9:KP13+500 เลี้ยวสวนสนุก Wonder world เขตคันนายาว กทม.&ตรวจป้ายคำเตือนและการทრุดตัวของดิน	13.8182683,100.6798055
13/08/2568 11:16 น.		PL3จุดที่20: KP23+624 สถานีรถไฟ เชียงราก ต.คลองหนึ่ง อ.คลองหลวง ปทุมธานี&ตรวจป้ายคำเตือนและการทรุดตัวของดิน	14.0546793,100.5915182
13/08/2568 11:16 น.		PL5จุดที่4:KP1+206 หลังสถาน คู่มครองเค็กระของ ต.ห้วยโป่ง อ.เมือง จ.ระยอง&ตรวจป้ายคำเตือนและการทรุดตัวของดิน	12.7236381,101.140787
13/08/2568 11:16 น.		PL1จุดที่7: KP13+883 เขาวชิราวุธ ต.บางพระ อ.ศรีราชา จ.ชลบุรี&ตรวจป้ายคำเตือนและการทรุดตัวของดิน	13.1867128,100.9413205
13/08/2568 11:17 น.		PL1 จุดที่4: KP95+122 คลองเปรง RVX 43 คลองเปรง อ.เมือง จ.ฉะเชิงเทรา&ตรวจป้ายคำเตือนและการทรุดตัวของดิน	13.7117085,100.9312456

Date	Name	จุดที่ checked-in	พิกัด gps
14/08/2568 11:11 น.		PL4จุดที่11: KP17+056 Block Valve 643 ได้สะพานต่างระดับเสรีไทย เขต คันนายาว กทม.	13.7880536,100.6828618
14/08/2568 11:13 น.		PL1จุดที่9: KP59+810Block Valve 614 ต.เกาะลอย อ.พานทอง จ.ชลบุรี	13.5447205,101.09778
14/08/2568 11:14 น.		PL5จุดที่14: KP18+032 ถนนสาย36 ซอย10 อ.นิคมพัฒนา	12.8480483,101.1073317
14/08/2568 11:15 น.		PL3 จุดที่:7 KP57+233 สถานีรถไฟอยุธยา 3/9 ถ.อุทุมพร ต.หอรัตนไชย อ.เมือง จ.อยุธยา	14.3558078,100.5827508
14/08/2568 11:15 น.		PL1จุดที่14: KP27+340 ซอยสารพัดช่าง ต.ห้วยกะปิ อ.เมือง จ.ชลบุรี	13.2963354,100.9560184
14/08/2568 11:15 น.		PL1 จุดที่12: KP66+517 สถานีรถไฟดอนสีนันท ต.หนองตีนนก อ.บ้านโพธิ์ จ.ฉะเชิงเทรา	13.6038107,101.1096668
14/08/2568 11:17 น.		PL3จุดที่18: KP24+330 คลองเชียงราก ใกล้โรงเรียนวัดเวฬุ 131/4 ต.คลองหนึ่ง อ.คลองหลวง ปทุมธานี	14.0605719,100.5913375

Wirat M.4/9/2025

Wirat M.4/9/2025

Page 378 of 818

Page 388 of 818

Date	Name	จุดที่ checked-in	พิกัด gps
14/08/2568 13:06 น.		PL4จุดที่3: KP04+662 Block Valve 641 ก่อนข้ามคลองพระยาสุเรนทร์ เขตคลองสามวา กทม.	13.8954511,100.6907836
14/08/2568 13:13 น.		PL2,3จุดที่1: KP0+787 คลองหกวา ตัดอาคาร 2 คลังลำลูกกา	13.9338489,100.7004423
14/08/2568 13:31 น.		PL1จุดที่28: KP129+028 ซอยหทัยราษฎร์ 39 เขตคลองสามวา กทม.	13.8861462,100.7124237
14/08/2568 13:32 น.		PL5จุดที่3: KP1+706 หลังสถาน คู่มครองเค็กระของ	12.7272766,101.1376205
14/08/2568 13:43 น.		PL3จุดที่22: KP37+806 สถานีรถไฟคลองพุทรา อ.บางปะอิน อยุธยา	14.182323435014666,100.57771416758354
14/08/2568 13:48 น.		PL1จุดที่27: KP126+437 ถนนนิมิตรใหม่ เขตคลองสามวา กทม.	13.872001,100.7316513
14/08/2568 14:05 น.		PL1จุดที่24: KP45+876 BV613 ต.หนองตำลึง อ.พานทอง จ.ชลบุรี	13.4254965,101.0611335
14/08/2568 14:06 น.		PL2,3จุดที่2: KP1+390 AGM3 ลานจอดรถ ถนนทวีปารควิลล์	13.9356725,100.7003509
14/08/2568 14:06 น.		PL3 จุดที่:15 KP80+126 AGM75 อยู่ใกล้คลองระพีพัฒน์ ต.หนองน้ำใส อ.หนองแขง จ.สระบุรี	14.4698387,100.7504323

Date	Name	จุดที่ checked-in	พิกัด gps
15/08/2568 9:28 น.		PL4จุดที่21:KP31+460 คลองกายนอก ลาดกระบัง 38/2 เขต ลาดกระบัง กทม.	13.7200898,100.7554136
15/08/2568 9:28 น.		PL2,3จุดที่5: KP5+877 AGM8 ถ.สุวสามหมู่6 อ.ลำลูกกา จ.ปทุมธานี	13.973239315381461,100.68833928214151
15/08/2568 9:30 น.		PL1 จุดที่12: KP107+350 ถนน ทับยาว เขตลาดกระบัง กทม.	13.7482783,100.8391317
15/08/2568 9:33 น.		PL1จุดที่6: KP12+399 ถนนวังหิน ห้วยยายพรหม ต.สุรศักดิ์ อ.ศรีราชา จ.ชลบุรี	13.1704276,100.9474246
15/08/2568 9:36 น.		PL5จุดที่13:KP17+786 บริษัท ศรีราชพฤษ ถนนสาย36 ต.มะขามคู่ อ.นิคมพัฒนา จ.ระยอง	12.8464233,101.1102017
15/08/2568 9:39 น.		PL2,3จุดที่6: KP8+960 AGM12 ในหมู่บ้านทิวสน ต. บึงขี้ไถ ปทุมธานี	13.990009191586392,100.66871029341274
15/08/2568 9:39 น.		PL1จุดที่5: KP10+529 ซอยหนองขายปู่ ต.สุรศักดิ์ อ.ศรีราชา จ.ชลบุรี	13.1496782,100.9463913
15/08/2568 9:41 น.		PL1 จุดที่13: KP108+331 คลองลำมะละกอเหนือ RVX 54 ขุมทอง ลำด้อยตั้ง เขตลาดกระบัง กทม.	13.7443058,100.8379155

Wirat M.4/9/2025

Wirat M.4/9/2025

Date	Name	จุดที่ checked-in	พิกัด gps
15/08/2568 9:41 น.		PL4จุดที่17:KP27+700 ทางคู่ขนาน 3701 ทางหลวงพิเศษ@7 เขต ลาดกระบัง กทม.	13.7302983,100.7412567
15/08/2568 9:43 น.		PL1 จุดที่18: KP74+322 ทางผ่าน ถนนบึงบางไฟ ค.บางไฟ จ. ฉะเชิงเทรา	13.6709418,101.1088194
15/08/2568 9:45 น.		PL1จุดที่4: KP8+633ซอยพูนสิน ค.สุรศักดิ์ อ.ศรีราชา จ.ชลบุรี	13.1329862,100.9442437
15/08/2568 9:45 น.		PL2,3จุดที่7: kp10+308 คลอง3 ใกล้หมู่บ้านพฤษยาวิลเลจ17 อ. โขธาริการูด อ.ธัญบุรี ปทุมธานี	14.001288612927187,100.66373450902596
15/08/2568 9:46 น.		PL4จุดที่16:KP25+235 I28 ทางคู่ขนานทางหลวงพิเศษ@7 เขต สะพานสูง กทม.	13.73116,100.71843
15/08/2568 9:46 น.		PL1 จุดที่14: KP109+476 คลองลำภูเวียง RVX 55 ซอยทับยาว 1 เขต ลาดกระบัง กทม.	13.7680551,100.8336829
15/08/2568 9:47 น.		PL5จุดที่11:KP12+659 แยกหนองบอนถนนสาย36 ค.มะขามคู่ อ. นิคมพัฒนา จ.ระยอง	12.81241,101.1400683
15/08/2568 9:50 น.		PL2,3จุดที่8: kp12+043 AGM16 อ. คลองส่งน้ำที่8 อ.คลองหลวง ปทุมธานี	14.010535433808078,100.65331371244402

Wirat M.4/9/2025

Page 422 of 818

Date	Name	จุดที่ checked-in	พิกัด gps
16/08/2568 10:26 น.		PL1จุดที่12: KP23+790 บ่อตกปลา สามสาว ต.เหมือง อ.เมือง จ.ชลบุรี	13.2358821,100.9534909
16/08/2568 10:33 น.		PL1จุดที่13: KP25+220 ถนน ทางเข้าเทศบาลตำบลเหมืองช้าง รื่นกาแฟ	13.2774008,100.9557957
16/08/2568 10:38 น.		PL3จุดที่23: KP41+345 AGM42 หลังเทศบาลประสาธทอง.บาง ประอิน อ.ยุธา	14.2145045,100.580995
16/08/2568 10:45 น.		PL5จุดที่15: KP21+012 แยกหน้าไร่ อ.นิคมพัฒนา	12.8610069,101.084174
16/08/2568 10:46 น.		PL3 จุดที่:2 KP45+234 AGM46 หลังสถานีรถไฟปราสาททอง ค. บ้านเลน อ.บางปะอิน จ.อยุธยา	14.2495194,100.5837069
16/08/2568 10:47 น.		PL1 จุดที่1: KP88+424 สถานีรถไฟคลองบางพระ ค.บางเคย อ. เมือง จ.ฉะเชิงเทรา	13.7043935,100.9923437
16/08/2568 10:50 น.		PL5จุดที่14: KP18+032 ถนนสาย36 ซอย10 อ.นิคมพัฒนา	12.8489466,101.1086316
16/08/2568 10:51 น.		PL3จุดที่21: KP35+625 AGM37 ให้สะพานกาญจนาภิเษก อ.บาง ประอิน อ.ยุธา	14.1637164,100.5818332

Wirat M.4/9/2025

Page 440 of 818

Date	Name	จุดที่ checked-in	พิกัด gps
16/08/2568 11:29 น.		PL1 จุดที่7: KP100+532 คลอง พระองค์เจ้าไชยานุชิต RVX 45 ค. คลองหลวงแพ่ง อ.เมือง จ. ฉะเชิงเทรา	13.7173243,100.8830752
16/08/2568 11:30 น.		PL3จุดที่17: KP21+316 สะพาน บางพูด ใกล้ร้านเด่นคอนกรีตวัสดุ ซอยบางพูด4เมืองปทุมธานี	14.0348442,100.5958283
16/08/2568 11:30 น.		PL4จุดที่4: KP05+540 คลองชะล่าใหญ่ ถนนกาญจนาภิเษก เขตสายไหม กทม.	13.88733,100.6884133
16/08/2568 11:34 น.		PL5จุดที่7: KP6+982 ถนนซอยโรงน้ำแข็ง ห้วยโป่ง	12.767022,101.1452556
16/08/2568 11:35 น.		PL1จุดที่8: KP58+100คลองเกรียนหัก(กุ่มเอน) RVX 22 *จุดสายไฟเบอร์ออฟติก ค.เกาะลอย อ.พานทอง จ.ชลบุรี	13.5284526,101.0945344
16/08/2568 11:35 น.		PL3 จุดที่:8 KP60+659 Block Valve 636 อยู่ใกล้ทางกันทางรถไฟ สถานีบ้านม้า ค.บ้านเกาะ อ.อยุธยา จ.อยุธยา	14.3832055,100.5947813
16/08/2568 11:36 น.		PL5จุดที่6: KP6+641 ค.ห้วยโป่ง ถนนโรงเบ็งหลังโรงไฟฟ้าระยอง2	12.766355,101.1449262

Wirat M.4/9/2025

Date	Name	จุดที่ checked-in	พิกัด gps
17/08/2568 10:43 น.		PL4จุดที่10:KP15+678 คลองครุ ถนนกาญจนาภิเษก เขตคันนายาว กทม.	13.8016133,100.680125
17/08/2568 10:45 น.		PL1จุดที่4: KP8+633ซอยพูนสิน ค.สุรศักดิ์ อ.ศรีราชา จ.ชลบุรี	13.1497209,100.9464457
17/08/2568 10:46 น.		PL3จุดที่3: KP49+029 Block Valve 634อ.บางปะอิน จ.อยุธยา	14.2832343,100.5882127
17/08/2568 10:46 น.		PL5จุดที่13:KP17+786 บริษัท ศรีราชพฤษ ถนนสาย36 ค.มะขามคู่ อ.นิคมพัฒนา จ.ระยอง	12.8479789,101.1102312
17/08/2568 10:47 น.		PL1 จุดที่9: KP59+810 Block Valve 614 ค.เกาะลอย อ.พานทอง จ.ชลบุรี	13.5447203,101.0977444
17/08/2568 10:48 น.		PL1 จุดที่3: KP92+345 คลองลำปี กนก(สมอเช) RVX 42 ค.บางเคย อ. เมือง จ.ฉะเชิงเทรา	13.707057,100.9674775
17/08/2568 10:52 น.		PL1 จุดที่4: KP93+631 ทางผ่านระหว่างคลองลำปีกนกกับคลองเปร่ง ค.คลองเปร่ง อ.เมือง จ. ฉะเชิงเทรา	13.7087933,100.9466173
17/08/2568 10:53 น.		PL5จุดที่12:KP15+158 BV651 ถนนสาย36 ค.มะขามคู่ อ.นิคมพัฒนา จ.ระยอง	12.831285,101.1277033

Wirat M.4/9/2025

Date	Name	จุดที่ checked-in	พิกัด gps
17/08/2568 11:52 น.		PL2,3จุดที่15: KP22+084 AGM27 สถานีรถไฟหลักทก ถ.กำแพงเพชร 6 อ.เมืองปทุมธานี	13.9657618,100.6050784
17/08/2568 11:52 น.		PL5จุดที่6:KP3+186 ถนนซอยหลัง เกษตร ต.ห้วยโป่ง อ.เมือง จ.ระยอง	12.7388617,101.14383
17/08/2568 11:52 น.		PL1จุดที่11: KP24+829 แสนสุข ต.เหมือง อ.เมือง จ.ชลบุรี	13.2229275,100.9398711
17/08/2568 11:53 น.		PL1 จุดที่31:KP130+094 ถนนไทยรามัญ KP 130+094 เขตคลองสามวา กทม.	13.8952697,100.7098018
17/08/2568 11:56 น.		PL1 จุดที่13: KP108+331 คลองลำมะละกอเหนือ RVX 54 ชุมทอง ลำด้อยต้ง เขตลาดกระบัง กทม.	13.748295,100.8390683
17/08/2568 11:58 น.		PL2,3จุดที่16: KP25+750 AGM30 โรงเรียนทหารอากาศบำรุงอ.เชิดวุฒากาศ ดอนเมือง กทม	13.9333907,100.6079333
17/08/2568 11:59 น.		PL1จุดที่12: KP26+498 ถนนข้าวหลาม ต.แสนสุข อ.เมือง จ.ชลบุรี	13.2886915,100.9553878

Date	Name	จุดที่ checked-in	พิกัด gps
18/08/2568 11:20 น.		PL1 จุดที่23: KP120+368 Block Valve 619 ซอยประชาร่วมใจ 43 เขตคลองสามวา กทม.	13.8409778,100.7769705
18/08/2568 11:21 น.		PL4จุดที่1:KP00+339 ซ้างร้านขายปลา ต.ลาดสวาย อ.ลำลูกกา จ.ปทุมธานี	13.9292007,100.7063816
18/08/2568 11:22 น.		PL2,3จุดที่5: KP6+239 ถ.พระองค์เจ้าสาย คลอง4อ.ลำลูกกา จ.ปทุมธานี	13.974610431947246,100.6847504669428
18/08/2568 11:22 น.		PL1จุดที่29: KP131+840 IDU ถนนหนองระแหง เขตคลองสามวา กทม.	13.9112412,100.706289
18/08/2568 11:24 น.		PL1 จุดที่32:KP132+986 ถนนคู่ขนานกาญจนาภิเษก ซ้างม.เวสเทิร์น KP132+986อ.ลำลูกกา จ.ปทุมธานี	13.9189322,100.7039529
18/08/2568 11:25 น.		PL1จุดที่6: KP55+136ทางผ่าน ต.เกาะลอย อ.พานทอง จ.ชลบุรี	13.5037022,101.0896092
18/08/2568 11:28 น.		PL1จุดที่4: KP8+633ซอยพูนสิน ต.สุรศักดิ์ อ.ศรีราชา จ.ชลบุรี	13.132521430974018,100.9450370260523
18/08/2568 11:28 น.		PL5จุดที่3: KP1+706 หลังสถานคุ้มครองเด็กระยอง	12.7236443,101.14079

Wirat M.4/9/2025

Wirat M.4/9/2025

Date	Name	จุดที่ checked-in	พิกัด gps
18/08/2568 11:38 น.		PL5จุดที่1: KP0+100 หลังสถานีสูบน้ำำนันมามตาบุตรของ	12.7159733,101.13998
18/08/2568 11:40 น.		PL4จุดที่1: KP00+064 คลังLLK ต.บึงคำพร้อย อ.ลำลูกกา จ.ปทุมธานี	13.9295441,100.7039101
18/08/2568 11:42 น.		PL5จุดที่2: KP0+774 บริเวณข้างโรงแยกก๊าซมาบตาบุตรของ	12.7236504,101.1407807
18/08/2568 11:43 น.		PL2,3จุดที่7: KP11+488 ซ. คลองสาม 1/6 ปทุมธานี	14.00937695480687,100.65843555288404
18/08/2568 11:43 น.		PL3 จุดที่10:KP65+366 AGM63 อยู่ใกล้คลองมาบพระจันทร์ ต.ข้าวเม่า อ.นครหลวง จ.อยุธยา	14.4034147,100.633409
18/08/2568 11:45 น.		PL1จุดที่3: KP50+337สถานีรถไฟพานทอง ต.พานทอง อ.พานทอง จ.ชลบุรี	13.4627417,101.0814152
18/08/2568 11:45 น.		PL1 จุดที่31:KP130+094 ถนนไทยรามัญ KP 130+094 เขตคลองสามวา กทม.	13.8952528,100.7098914
18/08/2568 11:45 น.		PL1จุดที่2: KP4+367วัดมโนรมย์ ต.ทุ่งสุลา อ.ศรีราชา จ.ชลบุรี	13.109140498277538,100.9173489530274
18/08/2568 11:45 น.		PL1จุดที่14: KP27+340 ซอยสารพัดช่าง ต.ห้วยกะปิ อ.เมือง จ.ชลบุรี	13.2964349,100.9568935

Date	Name	จุดที่ checked-in	พิกัด gps
19/08/2568 10:21 น.		PL1 จุดที่13: KP108+331 คลองลำมะละกอเหนือ RVX 54 ชุมทอง ลำด้อยต้ง เขตลาดกระบัง กทม.	13.7483533,100.8390633
19/08/2568 10:27 น.		PL1จุดที่3: KP6+124ที่ดินSCC ต.ทุ่งสุลา อ.ศรีราชา จ.ชลบุรี	13.1140308,100.9280514
19/08/2568 10:28 น.		PL3จุดที่3: KP49+029 Block Valve 634อ.บางปะอิน จ.อยุธยา	14.2832342,100.5882168
19/08/2568 10:29 น.		PL4จุดที่15:KP23+316 ถนนกาญจนาภิเษก เขตสะพานสูง กรุงเทพมหานคร	13.7352596,100.7043619
19/08/2568 10:29 น.		PL1 จุดที่12: KP66+517 สถานีรถไฟดอนสินนท์ ต.หนองดินก อ.บ้านโพธิ์ จ.ฉะเชิงเทรา	13.6038635,101.1098056
19/08/2568 10:29 น.		PL1 จุดที่14: KP109+476 คลองลำกูเวียง RVX 55 ซอยทับยาว 1 เขตลาดกระบัง กทม.	13.7685105,100.8233623
19/08/2568 10:31 น.		PL5จุดที่14:KP18+859 ถนนสาย36 ซอย11 ต.มะขามคู่ อ.นิคมพัฒนา จ.ระยอง	12.8523231,101.1001858
19/08/2568 10:32 น.		PL2,3จุดที่9: kp14+331 AGM18 หลังหมู่บ้านชนโทร คลองหลวง ปทุมธานี	14.008621581405825,100.63209163062405

Wirat M.4/9/2025

Wirat M.4/9/2025

Date	Name	จุดที่ checked-in	พิกัด gps
19/08/2568 10:32 น.		PL1จุดที่2: KP4+367วัดมโนรมย์ ด.ทุ่งสุขลา อ.ศรีราชา จ.ชลบุรี	13.1140308,100.9280514
19/08/2568 10:34 น.		PL4จุดที่14:KP21+823 ได้คลอง ทับช้าง ทางหลวงพิเศษ@9 เขต สะพานสูง กทม.	13.7500494,100.7013033
19/08/2568 10:38 น.		PL3จุดที่21: KP34+140 สถานีรถไฟ เขียงรากน้อย ด.เขียงรากน้อย อ. บางปะอิน อ.อยุธยา	14.1317655,100.5815207
19/08/2568 10:38 น.		PL4จุดที่13:KP19+38 ถนนคู่ขนาน กาญจนภิเษก เขตสะพานสูง กทม.	13.7699055,100.6915935
19/08/2568 10:38 น.		PL1 จุดที่11: KP64+009 คลองนา ล่าง ด.หนองดินนก อ.บ้านโพธิ์ จ. ฉะเชิงเทรา	13.5848045,101.1059094
19/08/2568 10:39 น.		PL1จุดที่1: KP1+278 บริเวณTR1 ด.ทุ่งสุขลา อ.ศรีราชา จ.ชลบุรี	13.095644,100.8947214
19/08/2568 10:40 น.		PL5จุดที่13:KP17+786 บริษัท ศรี ราชพลย์ ถนนสาย36 ต.มะขามคู่ อ.นิคมพัฒนา จ.ระยอง	12.8479354,101.1102027
19/08/2568 10:41 น.		PL4จุดที่12:KP18+351 143 ซอย รามคำแหง 118 แยก 13 เขต สะพานสูง กทม.	13.7774751,100.6862442

Date	Name	จุดที่ checked-in	พิกัด gps
20/08/2568 10:14 น.		PL4จุดที่12: KP19+230 คลองเจ๊ก เขตสะพานสูง กทม.	13.7717267,100.689945
20/08/2568 10:15 น.		PL5จุดที่15: KP21+012 แยกหน้าไร่ อ.นิคมพัฒนา	12.8609367,101.0844367
20/08/2568 10:16 น.		PL3 จุดที่:7 KP57+233 สถานี รถไฟอยุธยา 3/9 ถ.อุททอง ด. หอรดนาไสย อ.เมือง จ.อยุธยา	14.3557786,100.5827764
20/08/2568 10:17 น.		PL1จุดที่1: KP2+128 สถานีรถไฟ แหลมฉบังด.ทุ่งสุขลา อ.ศรีราชา จ. ชลบุรี	13.1144891,100.926113
20/08/2568 10:20 น.		PL4จุดที่11: KP17+056 Block Valve 643 ได้สะพานต่างระดับเสรี ไทย เขต คันนายาว กทม.	13.7881448,100.682222
20/08/2568 10:21 น.		PL1จุดที่2: KP3+370ชุมชนบ้านทุ่ง ด.ทุ่งสุขลา อ.ศรีราชา จ.ชลบุรี	13.1045315,100.908511
20/08/2568 10:21 น.		PL1 จุดที่30:KP129+028 ซอยหทัย ราษฎร์ 39 KP 129+028 เขตคลอง สามวา กทม.	13.8863845,100.7121245
20/08/2568 10:23 น.		PL5จุดที่14: KP18+032 ถนนสาย36 ซอย10 อ.นิคมพัฒนา	12.847865,101.1077867

Wirat M.4/9/2025

Wirat M.4/9/2025

Page 527 of 818

Page 549 of 818

Date	Name	จุดที่ checked-in	พิกัด gps
20/08/2568 11:15 น.		PL5จุดที่8: KP8+493 ถนนห้วย โป่งหนองบอน ลานจอดรถคอนเทน เนอร์	12.7773083,101.1404053
20/08/2568 11:19 น.		PL4จุดที่3: KP04+662 Block Valve 641 ก่อนข้ามคลองพระยาสุเรนทร์ เขตคลองสามวา กทม.	13.8965269,100.6912955
20/08/2568 11:21 น.		PL1 จุดที่19: KP115+490 โรงไฟฟ้าหนองจอก ถนนสุวินท วงศ์เขตหนองจอก กทม.	13.8100617,100.80399
20/08/2568 11:22 น.		PL3จุดที่16: KP80+986 สถานี รถไฟหนองกวางด.หนองน้ำใส อ. หนองแค จ.สระบุรี	14.474535847022645,100.7 577477762918
20/08/2568 11:23 น.		PL1จุดที่9: KP59+810Block Valve 614 ต.เกาะลอย อ.พานทอง จ.ชลบุรี	13.5447172,101.0977337
20/08/2568 11:23 น.		PL5จุดที่7: KP6+982 ถนนซอยโรง น้ำแข็ง ห้วยโป่ง	12.7654593,101.1450915
20/08/2568 11:25 น.		PL1 จุดที่20: KP116+983 คลองลำ คันไทร RVX 63 ซอยสุวินทวงศ์ 15 เขตหนองจอก กทม.	13.812342,100.809349
20/08/2568 11:25 น.		PL5จุดที่6: KP6+641 ด.ห้วยโป่ง ถนนโรงเบ็งหลังโรงไฟฟ้าระยอง2	12.7652792,101.1460704

Date	Name	จุดที่ checked-in	พิกัด gps
21/08/2568 10:08 น.		PL1จุดที่5: KP10+529 ซอยหนอง ยายนุ ด.สุรศักดิ์ อ.ศรีราชา จ.ชลบุรี	13.1704314,100.9474021
21/08/2568 10:09 น.		PL4จุดที่13:KP19+38 ถนนคู่ขนาน กาญจนภิเษก เขตสะพานสูง กทม.	13.7698217,100.6911283
21/08/2568 10:11 น.		PL1 จุดที่14: KP68+829 ทางผ่าน ด.หนองบัว อ.บ้านโพธิ์ จ. ฉะเชิงเทรา	13.6262217,101.1142626
21/08/2568 10:12 น.		PL5จุดที่32: KP57+190 บริเวณ แยกบ้านทุ่ง นิคมอุตสาหกรรม แหลมฉบัง	13.10352723500062,100.91 621481867143
21/08/2568 10:13 น.		PL1 จุดที่13: KP108+331 คลองลำ มะละกอเหนือ RVX 54 ขุมทอง ลำ ด้อยตั้ง เขตลาดกระบัง กทม.	13.7618544,100.8320117
21/08/2568 10:13 น.		PL1จุดที่2: KP3+370ชุมชนบ้านทุ่ง ด.ทุ่งสุขลา อ.ศรีราชา จ.ชลบุรี	13.102534421950164,100.9 0951257396962
21/08/2568 10:13 น.		PL5จุดที่14:KP18+859 ถนนสาย36 ซอย11 ต.มะขามคู่ อ.นิคมพัฒนา จ.ระยอง	12.8521806,101.0999805
21/08/2568 10:14 น.		PL1จุดที่4: KP8+633ซอยพุนดิน ด.สุรศักดิ์ อ.ศรีราชา จ.ชลบุรี	13.1329163,100.9441555

Wirat M.4/9/2025

Wirat M.4/9/2025

Date	Name	จุดที่ checked-in	พิกัด gps
21/08/2568 10:15 น.		PL4จุดที่12:KP18+351 143 ซอยรามคำแหง 118 แยก 13 เขตสะพานสูง กทม.	13.7774592,100.6862483
21/08/2568 10:16 น.		PL1 จุดที่14: KP109+476 คลองลำภูเวียง RVX 55 ซอยทับยาว 1 เขตลาดกระบัง กทม.	13.7566983,100.83158
21/08/2568 10:16 น.		PL1 จุดที่13: KP67+831 ถนน 315 ด.คลองบาง จ.ฉะเชิงเทรา	13.6152001,101.1120587
21/08/2568 10:19 น.		PL5จุดที่13:KP17+786 บริษัท ศรีราชพฤษ ถนนสาย36 ต.มะขามคู่ อ.นิคมพัฒนา จ.ระยอง	12.846205,101.1107002
21/08/2568 10:21 น.		PL2,3จุดที่8: kp12+043 AGM16 ด.คลองส่งน้ำที่8 อ.คลองหลวง ปทุมธานี	14.01062215165662,100.65331345907668
21/08/2568 10:21 น.		PL3จุดที่20: KP23+624 สถานีรถไฟเชียงราก ต.คลองหนึ่ง อ.คลองหลวง ปทุมธานี	14.0552836,100.5918794
21/08/2568 10:22 น.		PL1จุดที่3: KP6+124ที่ดินSCC ต.ทุ่งสุขลา อ.ศรีราชา จ.ชลบุรี	13.1140276,100.9280237
21/08/2568 10:22 น.		PL1 จุดที่12: KP66+517 สถานีรถไฟดอนสีนทร์ ต.หนองดินนก อ.บ้านโพธิ์ จ.ฉะเชิงเทรา	13.603953,101.1097852

Date	Name	จุดที่ checked-in	พิกัด gps
22/08/2568 12:03 น.		PL1จุดที่29: KP131+840 IDU ถนนหนองระแหง เขตคลองสามวา กทม.	13.9111796,100.7061641
22/08/2568 12:07 น.		PL1จุดที่5: KP53+840คลองประโชชน์ RVX 18 ต.หน้าประดู่ อ.พานทอง จ.ชลบุรี	13.4916248,101.0886434
22/08/2568 12:08 น.		PL1 จุดที่16: KP112+839 ซอยสุวิ นทวงศ์ เขตหนองจอก กทม.	13.7896187,100.8079285
22/08/2568 12:12 น.		PL3 จุดที่11: KP68+571 AGM65 อยู่ใกล้คลองคอนกลาง ต.พระแก้ว อ.ภาชี จ.อยุธยา	14.4160594,100.6598888
22/08/2568 12:13 น.		PL1 จุดที่17: KP113+991 คลองคูตะเภา RVX 60 หมู่บ้านฟลอราวิลล์ เขตหนองจอก กทม.	13.78964,100.8085117
22/08/2568 12:13 น.		PL4จุดที่2: KP01+998 ถนนถุ่ชานานกาญจนาภิเษก ซอย1 เขตคลองสามวา กทม.	13.9162827,100.7032918
22/08/2568 12:13 น.		PL5จุดที่2: KP0+774 บริเวณข้างโรงแยกกำขามบาตุดระยอง	12.7225015,101.1445723
22/08/2568 12:16 น.		PL1 จุดที่18: KP114+733 พื้นที่ว่างเปล่าในหมู่บ้านฟลอราวิลล์ ซอยสุวิ นทวงศ์ 38 เขตมีนบุรี กทม.	13.8038947,100.8065281

Wirat M.4/9/2025

Wirat M.4/9/2025

Page 586 of 818

Page 596 of 818

Date	Name	จุดที่ checked-in	พิกัด gps
22/08/2568 12:18 น.		PL1จุดที่4: KP51+613คลองน้ำเค็ม(ชลประทาน) RVX 13 ต.บางนาง อ.พานทอง จ.ชลบุรี	13.4718372,101.0831114
22/08/2568 12:18 น.		PL4จุดที่1: KP00+064 คลังLLK ต.บึงคำพร้อย อ.ลำลูกกา จ.ปทุมธานี	13.9296809,100.7041012
22/08/2568 12:19 น.		PL5จุดที่1: KP0+100 หลังสถานีสูบน้ำผันน้ำมาบาตุดระยอง	12.7184656,101.1404653
22/08/2568 12:24 น.		PL1จุดที่30: KP133+229 คลังLLK ต.ลาดสวาย อ.ลำลูกกา จ.ปทุมธานี	13.9216183,100.7037038
22/08/2568 12:25 น.		PL3 จุดที่12: KP71+120 คลองพระแก้ว อยู่ใกล้คลองสถานีพระแก้ว ต.พระแก้ว อ.ภาชี จ.อยุธยา	14.4269333,100.6828207
22/08/2568 12:28 น.		PL5จุดที่3: KP1+706 หลังสถานีสูบน้ำเครื่องจักรของ	12.7272883,101.1367633
22/08/2568 12:28 น.		PL1จุดที่3: KP50+337สถานีรถไฟพานทอง ต.พานทอง อ.พานทอง จ.ชลบุรี	13.4627526,101.0814069
22/08/2568 12:34 น.		PL1 จุดที่19: KP115+490 โรงไฟฟ้าหนองจอก ถนนสุวินทวงศ์ เขตหนองจอก กทม.	13.8096838,100.8047477

Date	Name	จุดที่ checked-in	พิกัด gps
23/08/2568 9:54 น.		PL1 จุดที่14: KP68+829 ทางผ่าน ต.หนองบัว อ.บ้านโพธิ์ จ.ฉะเชิงเทรา	13.6261803,101.1141921
23/08/2568 9:56 น.		PL4จุดที่17:KP27+700 ทางถุ่ชานาน 3701 ทางหลวงพิเศษ@7 เขตลาดกระบัง กทม.	13.7303017,100.7412833
23/08/2568 9:59 น.		PL3จุดที่22: KP37+806 สถานีรถไฟคลองพุทรา อ.บางปะอิน อยุธยา	14.1821164,100.5773136
23/08/2568 10:00 น.		PL1 จุดที่13: KP67+831 ถนน 315 ต.คลองนา จ.ฉะเชิงเทรา	13.6151494,101.1122028
23/08/2568 10:00 น.		PL1จุดที่3: KP6+124ที่ดินSCC ต.ทุ่งสุขลา อ.ศรีราชา จ.ชลบุรี	13.1139643,100.928029
23/08/2568 10:04 น.		PL5จุดที่14:KP18+859 ถนนสาย36 ซอย11 ต.มะขามคู่ อ.นิคมพัฒนา จ.ระยอง	12.8521817,101.0999367
23/08/2568 10:04 น.		PL1 จุดที่12: KP66+517 สถานีรถไฟดอนสีนทร์ ต.หนองดินนก อ.บ้านโพธิ์ จ.ฉะเชิงเทรา	13.6038189,101.1094678
23/08/2568 10:04 น.		PL4จุดที่16:KP25+235 128 ทางถุ่ชานานทางหลวงพิเศษ@7 เขตสะพานสูง กทม.	13.7312153,100.7184089

Wirat M.4/9/2025

Wirat M.4/9/2025

Date	Name	จุดที่ checked-in	พิกัด gps
23/08/2568 10:05 น.		PL1จุดที่2: KP4+367วัดมโนรมย์ ต.ทุ่งสุขลา อ.ศรีราชา จ.ชลบุรี	13.1139643,100.928029
23/08/2568 10:08 น.		PL4จุดที่15:KP23+316 ถนน กาญจนาภิเษก เขตสะพานสูง กรุงเทพมหานคร	13.7352649,100.7043234
23/08/2568 10:09 น.		PL3จุดที่21: KP34+140 สถานีรถไฟ เขียงรากน้อย ต.เขียงรากน้อย อ. บางปะอิน อ.อยุธยา	14.1317449,100.5815083
23/08/2568 10:11 น.		PL5จุดที่13:KP17+786 บริษัท ศรี ราชพลย์ ถนนสาย36 ต.มะขามคู่ อ.นิคมพัฒนา จ.ระยอง	12.8474611,101.1110186
23/08/2568 10:11 น.		PL1 จุดที่11: KP64+009 คลองนา ล่าง ต.หนองตึนบก อ.บ้านโพธิ์ จ. ฉะเชิงเทรา	13.5849608,101.1059087
23/08/2568 10:12 น.		PL1จุดที่1: KP1+278 บริเวณTR1 ต.ทุ่งสุขลา อ.ศรีราชา จ.ชลบุรี	13.0955753,100.8925591
23/08/2568 10:14 น.		PL4จุดที่14:KP21+823 ได้คลอง ทับช้าง ทางหลวงพิเศษ@9 เขต สะพานสูง กทม.	13.7501812,100.701675
23/08/2568 10:16 น.		PL1 จุดที่10: KP62+654 ทางผ่าน ใกล้บ้านนาขมิลา ต.หนองตึนบก อ.บ้านโพธิ์ จ.ฉะเชิงเทรา	13.5711265,101.1030982

Date	Name	จุดที่ checked-in	พิกัด gps
24/08/2568 11:47 น.		PL1จุดที่16: KP30+790 ซอยศิริ นครซอย8/3 ต.ห้วยกะปิ	13.3190908,100.9800966
24/08/2568 11:51 น.		PL5จุดที่1: KP0+100 หลังสถานีสูบ จ่ายน้ำนมาบตาพุดระยอง	12.7168717,101.1403417
24/08/2568 11:52 น.		PL1จุดที่17: KP33+479 ซอยโรงสี ต.หนองข้างคอก อ.เมือง จ.ชลบุรี	13.3190908,100.9800966
24/08/2568 11:52 น.		PL1 จุดที่11: KP106+631 ถนน ทับ ยาว ซอยห้วยเจริญ เขตลาดกระบัง กทม.	13.7430708,100.8434624
24/08/2568 11:54 น.		PL5จุดที่2: KP0+774 บริเวณข้าง โรงแยกก๊าซมาบตาพุดระยอง	12.7202083,101.1418883
24/08/2568 11:57 น.		PL3 จุดที่:11 KP68+571 AGM65 อยู่ใกล้คลองคองกลาง ต.พระแก้ว อ.ภาชี จ.อยุธยา	14.4161933,100.6597783
24/08/2568 11:58 น.		PL1จุดที่18: KP34+374 สถานี รถไฟชลบุรี อ.เมือง จ.ชลบุรี	13.3422611,100.9982667
24/08/2568 12:02 น.		PL1 จุดที่12: KP108+331 คลองลำ มะละกอเหนือ RVX 54 ขุมทอง ลำ ด้อยตั้ง เขตลาดกระบัง กทม.	13.7611582,100.8348724
24/08/2568 12:03 น.		PL1จุดที่19: KP36+093 บ้านสวน หนองรี ต.บ้านสวน อ.เมือง จ.ชลบุรี	13.3422611,100.9982667

Wirat M.4/9/2025

Wirat M.4/9/2025

Page 630 of 818

Page 641 of 818

Date	Name	จุดที่ checked-in	พิกัด gps
24/08/2568 12:05 น.		PL4จุดที่3: KP04+662 Block Valve 641 ก่อนข้ามคลองพระยาสุเรนทร์ เขตคลองสามวา กทม.	13.8961694,100.6912955
24/08/2568 12:06 น.		PL1 จุดที่13: KP109+476 คลองลำภู เวียง RVX 55 ซอยทับยาว 1 เขต ลาดกระบัง กทม.	13.7611582,100.8348724
24/08/2568 12:07 น.		PL5จุดที่3: KP1+706 หลังสถาน คุ้มครองเครื่องของ	12.7272833,101.1367933
24/08/2568 12:07 น.		PL1จุดที่20: KP38+715จุดตลอด ปดท.เขต1 ต.นาป่า	13.3728383,101.0256006
24/08/2568 12:10 น.		PL3 จุดที่:12 KP71+120 คลองพระ แก้ว อยู่ใกล้คลองสถานีพระแก้ว ต.พระแก้ว อ.ภาชี จ.อยุธยา	14.4275935,100.6802395
24/08/2568 12:11 น.		PL1จุดที่21: KP40+457 ซอยท้องทุ่ง ต.นาป่า อ.เมือง จ.ชลบุรี	13.3728383,101.0256006
24/08/2568 12:13 น.		PL1 จุดที่14: KP110+925 คลองลำ ปะทิว(ลำพระองค์) RVX 56 ถนน คลองกรู เขตลาดกระบัง กทม.	13.7736098,100.8183908
24/08/2568 12:13 น.		PL2,3จุดที่1: KP0+787 คลองหกวา ติคอาคร 2 คลังลำถูกกา	13.9339529,100.7003829
24/08/2568 12:15 น.		PL2,3จุดที่2: KP1+390 AGM3 ลานจอดรถ นนทบุรีพัลล์	13.9354323,100.7003581

Date	Name	จุดที่ checked-in	พิกัด gps
25/08/2568 9:27 น.		PL5จุดที่14:KP18+859 ถนนสาย36 ซอย11 ต.มะขามคู่ อ.นิคมพัฒนา จ.ระยอง	12.852225,101.0999633
25/08/2568 9:29 น.		PL1จุดที่5: KP10+529 ซอยหนอง ยายปู่ ต.สุรศักดิ์ อ.ศรีราชา จ.ชลบุรี	13.1704157,100.9474434
25/08/2568 9:29 น.		PL1 จุดที่5: KP95+122 คลองเปรง RVX 43 ต.คลองเปรง อ.เมือง จ. ฉะเชิงเทรา	13.7116889,100.9280095
25/08/2568 9:31 น.		PL1จุดที่11: KP 20+630 สถานี รถไฟบางพระ	13.245131001024323,100.9 542937142782
25/08/2568 9:30 น.		PL3จุดที่23: KP41+753 ถ.อุดมสร ยุทธ์ อ.บางปะอิน อ.อยุธยา	14.2213947,100.5822573
25/08/2568 9:33 น.		PL1 จุดที่6: KP96+633 สถานี รถไฟคลองเปรง ต.คลองเปรง อ. เมือง จ.ฉะเชิงเทรา	13.7122789,100.9258079
25/08/2568 9:34 น.		PL4จุดที่21:KP31+460 คลองกาย นอก ลาดกระบัง 38/2 เขต ลาดกระบัง กทม.	13.7170558,100.7571396
25/08/2568 9:35 น.		PL5จุดที่13:KP17+786 บริษัท ศรี ราชพลย์ ถนนสาย36 ต.มะขามคู่ อ.นิคมพัฒนา จ.ระยอง	12.846525,101.1100217
25/08/2568 9:35 น.		PL1จุดที่4: KP8+633ซอยพูนสิน ต.สุรศักดิ์ อ.ศรีราชา จ.ชลบุรี	13.1332231,100.944258

Wirat M.4/9/2025

Wirat M.4/9/2025

Date	Name	จุดที่ checked-in	พิกัด gps
25/08/2568 9:37 น.		PL1 จุดที่18: KP74+322 ทางผ่าน อนนขัฒงไฟ ค.บางไผ่ จ. ฉะเชิงเทรา	13.6711273,101.1093576
25/08/2568 9:38 น.		PL1จุดที่10: KP17+942 ถนนซอย ไร่จจร	13.213069658937824,100.9 4819236206688
25/08/2568 9:41 น.		PL1จุดที่9: KP16+600 สถานี รับส่งผู้โดยสารคอกเขาบางพระ	13.206975062534509,100.9 442435810876
25/08/2568 9:43 น.		PL1จุดที่3: KP6+124ที่ดินSCC ค. ทุ่งสุขลา อ.ศรีราชา จ.ชลบุรี	13.1139819,100.928008
25/08/2568 9:43 น.		PL1 จุดที่17: KP73+043 ถนน 304 ค.คลองนา จ.ฉะเชิงเทรา	13.6618674,101.1103447
25/08/2568 9:45 น.		PL4จุดที่17:KP27+700 ทางคู่ขนาน 3701 ทางหลวงพิเศษ@7 เขต ลาดกระบัง กทม.	13.7287325,100.7455465
25/08/2568 9:48 น.		PL5จุดที่11:KP12+659 แยกหนอง บอนถนนสาย36 ค.มะขามคู่ อ. นิคมพัฒนา จ.ระยอง	12.812415,101.1400683
25/08/2568 9:48 น.		PL2,3จุดที่15: KP29+631 บจก. บาฟส์ขนส่งทางท่อ 222 ถ.วิภาวดี รังสิต ข.ดอนเมือง กทม.	13.902283541628206,100.5 9064767124505
25/08/2568 9:48 น.		PL1จุดที่2: KP4+367วัดมโนรมย์ ค.ทุ่งสุขลา อ.ศรีราชา จ.ชลบุรี	13.1080381,100.9166922

Date	Name	จุดที่ checked-in	พิกัด gps
26/08/2568 10:33 น.		PL3 จุดที่:3 KP49+029 Block Valve 634 หลังสถานีรถไฟบ้านโพ ค. เกาะเรียน อ.บางปะอิน จ.อยุธยา	14.28321,100.5880867
26/08/2568 10:34 น.		PL1จุดที่17: KP33+479 ซอยโรงสี ค.หนองข้างคอก อ.เมือง จ.ชลบุรี	13.3370731,100.9942459
26/08/2568 10:36 น.		PL5จุดที่14: KP18+032 ถนนสาย36 ซอย10 อ.นิคมพัฒนา	12.8479116,101.1077967
26/08/2568 10:36 น.		PL4จุดที่10: KP15+678 คลองครุ ถนนกาญจนาภิเษก เขตคันนายาว กทม.	13.8015848,100.6801407
26/08/2568 10:38 น.		PL2,3จุดที่12: KP21+138 วัดรังสิต ไถ่ รพ.ส่งเสริมสุขภาพหลักหก ถ. เรียบคลองเปรมประชากร อ.เมือง ปทุมธานี	13.9731444,100.6042421
26/08/2568 10:38 น.		PL1 จุดที่14: KP110+925 คลองลำ ปะทิว(ลำพระองค์) RVX 56 ถนน คลองกรุง เขตลาดกระบัง กทม.	13.7739198,100.8179058
26/08/2568 10:42 น.		PL2,3จุดที่13: KP23+165 สะพาน ตลาดสี่มุมเมือง ไกล่ AGM28 ถ. กำแพงเพชร6 อ.เมืองปทุมธานี	13.9565314,100.6062131

Wirat M.4/9/2025

Wirat M.4/9/2025

Page 682 of 818

Page 695 of 818

Date	Name	จุดที่ checked-in	พิกัด gps
26/08/2568 12:11 น.		PL4จุดที่2: KP01+998 ถนนคู่ขนาน กาญจนาภิเษก ซอย1 เขตคลอง สามวา กทม.	13.9159658,100.7032987
26/08/2568 12:13 น.		PL1จุดที่4: KP6+746 ซอยขนุนคู่ บ้านลุงใหญ่	13.1192309,100.9377734
26/08/2568 12:16 น.		PL4จุดที่1: KP00+064 คลังLLK ค. บึงคำพร้อย อ.ลำลูกกา จ.ปทุมธานี	13.9294098,100.7043342
26/08/2568 12:17 น.		PL1จุดที่3: KP5+008 ถนนชากยาย จันทิกลา	13.1126241,100.9250428
26/08/2568 12:18 น.		PL5จุดที่1: KP0+100 หลังสถานีสูบ จ่ายน้ำมันมาตาบุตรของ	12.71532,101.13968
26/08/2568 12:22 น.		PL5จุดที่2: KP0+774 บริเวณข้าง โรงแยกก๊าซมาตาบุตรของ	12.720225,101.1418883
26/08/2568 12:23 น.		PL1จุดที่30: KP133+229 คลังLLK ค.ลาดสวาย อ.ลำลูกกา จ.ปทุมธานี	13.9220634,100.7031011
26/08/2568 12:27 น.		PL1จุดที่1: KP2+128 สถานีรถไฟ แหลมฉบังค.ทุ่งสุขลา อ.ศรีราชา จ. ชลบุรี	13.1126241,100.9250428
26/08/2568 12:27 น.		PL3 จุดที่:13 KP74+624 BV637 อยู่ ใต้สะพาน ถ.33 ค.ภาชี อ.ภาชี จ. อยุธยา	14.44264,100.7075

Date	Name	จุดที่ checked-in	พิกัด gps
27/08/2568 10:11 น.		PL3จุดที่20: KP23+624 สถานีรถไฟ เชียงราก ค.คลองหนึ่ง อ.คลองหลวง ปทุมธานี	14.0552842,100.5918752
27/08/2568 10:12 น.		PL1จุดที่13: KP25+220 ถนน ทางเข้าเทศบาลตำบลเหมือนช้าง ร้านกาแฟ	13.277118225064186,100.9 5299416197838
27/08/2568 10:15 น.		PL1จุดที่12: KP23+790 บ่อตกปลา สามสาว ค.เหมือง อ.เมือง จ.ชลบุรี	13.268511452764649,100.9 5695918138894
27/08/2568 10:17 น.		PL5จุดที่14:KP18+859 ถนนสาย36 ซอย11 ค.มะขามคู่ อ.นิคมพัฒนา จ.ระยอง	12.8524939,101.1004005
27/08/2568 10:18 น.		PL1จุดที่11: KP 20+630 สถานี รถไฟบางพระ	13.251050815038644,100.9 5463378117617
27/08/2568 10:20 น.		PL3จุดที่19: KP19+816 สถานี รถไฟคลองหนึ่ง ค. คลองหนึ่ง อ. คลองหลวง ปทุมธานี	14.0198599,100.5983216
27/08/2568 10:24 น.		PL1 จุดที่11: KP64+009 คลองนา ล่าง ค.หนองดินนก อ.บ้านโพธิ์ จ. ฉะเชิงเทรา	13.5853217,101.1052877
27/08/2568 10:25 น.		PL1จุดที่10: KP17+942 ถนนซอย ไร่จจร	13.219888857578132,100.9 5222266400322

Wirat M.4/9/2025

Wirat M.4/9/2025

Date	Name	จุดที่ checked-in	พิกัด gps
27/08/2568 10:28 น.		PL1 จุดที่9: KP102+030 คลองหลวงแพ่ง RVX 46 แขวงชุมทอง เขตลาดกระบัง กทม.	13.7169911,100.8652242
27/08/2568 10:28 น.		PL1จุดที่9: KP16+600 สถานีรับส่งผู้โดยสารคอกเขาบางพระ	13.206959443368056,100.94347624476777
27/08/2568 10:28 น.		PL4จุดที่13:KP19+38 ถนนคู่ขนานกาญจนาภิเษก เขตสะพานสูง กทม.	13.7698831,100.6916145
27/08/2568 10:28 น.		PL1จุดที่2: KP4+367วัดมโนรมย์ ต.ทุ่งสุขลา อ.ศรีราชา จ.ชลบุรี	13.1077652,100.9166094
27/08/2568 10:28 น.		PL2,3จุดที่11: KP17+838 ท่อแยก PL2กับPL3 ซ.สวนพริกไท คลองหลวง ปทุมธานี	14.003702,100.6001149
27/08/2568 10:28 น.		PL1 จุดที่10: KP62+654 ทางผ่านใกล้บ้านนายภวิลาส ต.หนองตึนกอ.บ้านโพธิ์ จ.ฉะเชิงเทรา	13.5708285,101.1030723
27/08/2568 10:29 น.		PL3จุดที่2: KP44+136 สถานีรถไฟบางปะอินอ.บางปะอิน จ.อยุธยา	14.2381767,100.5840883
27/08/2568 10:30 น.		PL5จุดที่13:KP17+786 บริษัท ศรีราชพฤษ ถนนสาย36 ต.มะขามคู่ อ.นิคมพัฒนา จ.ระยอง	12.8476815,101.110537

Date	Name	จุดที่ checked-in	พิกัด gps
28/08/2568 10:40 น.		PL1จุดที่23: KP43+748 ร้านก๊วยเตี๋ยปลานายไต้ถนนสุขประดิษฐ์&ตรวจป้ายค่าเดือนและการทรวตัวของดิน	13.403042,101.0481
28/08/2568 10:43 น.		PL5จุดที่6: KP6+641 ต.หัวขโป่งถนนโรงแบ่งหลัง โรงไฟฟ้าระยอง 2&ตรวจป้ายค่าเดือนและการทรวตัวของดิน	12.7651715,101.1461679
28/08/2568 10:44 น.		PL1จุดที่9: KP59+810Block Valve 614 ต.เกาะลอย อ.พานทอง จ.ชลบุรี&ตรวจป้ายค่าเดือนและการทรวตัวของดิน	13.5447367,101.0977172
28/08/2568 10:45 น.		PL1จุดที่24: KP45+876 BV613 ต.หนองคำถึง อ.พานทอง จ.ชลบุรี&ตรวจป้ายค่าเดือนและการทรวตัวของดิน	13.425509,101.0635139
28/08/2568 10:45 น.		PL3จุดที่20: KP32+140 AGM34 ใกล้สถานีรถไฟเชียงรากน้อย ต.เชียงรากน้อย อ.บางปะอินอยุธยา&ตรวจป้ายค่าเดือนและการทรวตัวของดิน	14.1317191,100.5815308

Wirat M.4/9/2025

Wirat M.4/9/2025

Page 733 of 818

Page 764 of 818

Date	Name	จุดที่ checked-in	พิกัด gps
28/08/2568 11:24 น.		PL1จุดที่15: KP29+304 ซอยซากพุดชา ต.หัวกะปิ&ตรวจป้ายค่าเดือนและการทรวตัวของดิน	13.3099547,100.9687881
28/08/2568 11:26 น.		PL3 จุดที่7 KP57+233 สถานีรถไฟอยุธยา 3/9 ถ.อุทอง ต.หอรบคณไชย อ.เมือง จ.อยุธยา&ตรวจป้ายค่าเดือนและการทรวตัวของดิน	14.35574,100.5828083
28/08/2568 11:27 น.		PL1จุดที่7: KP56+678ทางผ่านเนินตามากเกาะลอย ต.หน้าประตู อ.พานทอง จ.ชลบุรี&ตรวจป้ายค่าเดือนและการทรวตัวของดิน	13.518328,101.0924677
28/08/2568 11:28 น.		PL1จุดที่14: KP27+340 ซอยสารพัดช่าง ต.หัวกะปิ อ.เมือง จ.ชลบุรี&ตรวจป้ายค่าเดือนและการทรวตัวของดิน	13.3099547,100.9687881
28/08/2568 11:34 น.		PL4จุดที่6: KP09+300 คลองบึงชุมเห็ด ถนนคู่บอน เขตคลองสามวา กทม.&ตรวจป้ายค่าเดือนและการทรวตัวของดิน	13.8540242,100.6748552
28/08/2568 11:35 น.		PL5จุดที่3: KP1+706 หลังสถานคุ้มครองเด็กระยอง&ตรวจป้ายค่าเดือนและการทรวตัวของดิน	12.72699,101.1368483

Date	Name	จุดที่ checked-in	พิกัด gps
29/08/2568 11:07 น.		PL1จุดที่3: KP50+337สถานีรถไฟพานทอง ต.พานทอง อ.พานทอง จ.ชลบุรี	13.462769,101.0813845
29/08/2568 11:07 น.		PL3จุดที่7: KP57+054 ที่จอดรถโรงแรมเทวราช อยุธยา	14.3549133,100.5828283
29/08/2568 11:08 น.		PL2,3จุดที่18: KP29+631 บจก. บาส์ขนส่งทางท่อคอนเมือง กทม	13.9020486,100.5908166
29/08/2568 11:11 น.		PL1จุดที่4: KP51+613คลองน้ำเค็ม(ชลประทาน) RVX 13 ต.บางนาง อ.พานทอง จ.ชลบุรี	13.4712619,101.0829709
29/08/2568 11:14 น.		PL1 จุดที่14: KP109+476 คลองลำภูเวียง RVX 55 ซอยทับยา 1 เขตลาดกระบัง กทม.	13.759605,100.828495
29/08/2568 11:15 น.		PL3จุดที่8: KP60+659 Block Valve 636 อยู่ใกล้ทางหลวง ทางรถไฟสถานีน้ำมัน ต.บ้านเกาะ อ.อยุธยา	14.38313,100.59487
29/08/2568 11:17 น.		PL5จุดที่14:KP18+859 ถนนสาย36 ซอย11 ต.มะขามคู่ อ.นิคมพัฒนา จ.ระยอง	12.8521833,101.0999367
29/08/2568 11:18 น.		PL1จุดที่5: KP53+840คลองประโชชน์ RVX 18 ต.หน้าประตู อ.พานทอง จ.ชลบุรี	13.4929264,101.0873459

Wirat M.4/9/2025

Wirat M.4/9/2025

Date	Name	จุดที่ checked-in	พิกัด gps
29/08/2568 11:21 น.		PL5จุดที่13:KP17+786 บริษัท ศรีราชพัฒน์ ถนนสาย36 ต.มะขามคู่ อ.นิคมพัฒนา จ.ระยอง	12.8464733,101.1100733
29/08/2568 11:22 น.		PL1จุดที่6: KP55+136ทางผ่าน ต.เกาะลพ อ.พานทอง จ.ชลบุรี	13.5037337,101.0895627
29/08/2568 11:23 น.		PL1 จุดที่15: KP110+595 สวนเกษตรลำปะทิว เขตลาดกระบัง กทม.	13.7724986,100.8139332
29/08/2568 11:24 น.		PL4จุดที่9:KP13+500 เลยสวนสนุก Wonder world เขตคันนายาว กทม.	13.818922,100.6781361
29/08/2568 11:28 น.		PL1จุดที่7: KP56+678ทางผ่านนิคมคามาเกาะลพ อ.หน้าประดู่ อ.พานทอง จ.ชลบุรี	13.5182031,101.0924826
29/08/2568 11:30 น.		PL1จุดที่13: KP27+921 ซอยอนามัย ต.ห้วยกะปิ อ.เมือง จ.ชลบุรี	13.3010147,100.9599492
29/08/2568 11:33 น.		PL3จุดที่9: KP63+097 AGM61 คลองบ้านดาบ ต.บ่อโพธิ์ อ.นครหลวง จ.อยุธยา	14.3935283,100.6149117
29/08/2568 11:33 น.		PL4จุดที่8:KP12+375 Block Valve 642 ได้สะพานต่างระดับรามอินทรา เขตคันนายาว กทม.	13.8281835,100.6754736

Wirat M.4/9/2025

Date	Name	จุดที่ checked-in	พิกัด gps
30/08/2568 11:20 น.		PL3 จุดที่:5 KP54+227 AGM54 อยู่ใต้สะพาน ค.อ.โยธยา ต.กะมัง อ.เมือง จ.อยุธยา	14.3307917,100.5823667
30/08/2568 11:21 น.		PL1จุดที่14: KP27+340 ซอยสารพัดช่าง ต.ห้วยกะปิ อ.เมือง จ.ชลบุรี	13.2967568,100.9559891
30/08/2568 11:22 น.		PL1 จุดที่14: KP110+925 คลองลำปะทิว(ลำพระองค์) RVX 56 ถนนคลองกรุง เขตลาดกระบัง กทม.	13.7740271,100.8181911
30/08/2568 11:25 น.		PL5จุดที่3: KP1+706 หลังสถานคุ้มครองเค็กระยอง	12.7270367,101.1368733
30/08/2568 11:25 น.		PL4จุดที่1: KP00+064 คลังLLK ต.บึงคำพร้อย อ.ลำลูกกา จ.ปทุมธานี	13.9293533,100.70428
30/08/2568 11:27 น.		PL3 จุดที่:6 KP55+616 Block Valve 635 อยู่ใกล้ทางกั้นทางรถไฟ 3477 ต.กะมัง อ.เมือง จ.อยุธยา	14.3434183,100.584395
30/08/2568 11:30 น.		PL1จุดที่13: KP25+220 ถนนทางเข้าเทศบาลตำบลขหมือ่งช้างร้านกาแฟ	13.2774798,100.9557617

Wirat M.4/9/2025

Page 792 of 818

Page 806 of 818

Date	Name	จุดที่ checked-in	พิกัด gps
30/08/2568 11:54 น.		PL1จุดที่8: KP13+497 แยกโรงเรียนวัดเขตลาดก	13.1758294,100.947174
30/08/2568 11:54 น.		PL2,3จุดที่14: KP25+018 คลองนาขกิม 31/11 จ.เขลาคะลา คอนเมือง กทม.	13.9409473,100.6081313
30/08/2568 11:56 น.		PL5จุดที่12: KP16+159 ถนนสาย36 เทศบาลตำบลมะขามคู่	12.83925,101.1214217
30/08/2568 11:56 น.		PL1 จุดที่18: KP114+733 พื้นที่ว่างเปล่าในหมู่บ้านพลอว่าวิล์ ซอยสุวินทวงศ์ 38 เขตมีนบุรี กทม.	13.8051465,100.8048644
30/08/2568 11:56 น.		PL3 จุดที่:9 KP63+097 AGM61 อยู่ใกล้คลองบ้านดาบ ต.บ่อโพธิ์ อ.นครหลวง จ.อยุธยา	14.3937583,100.6148333
30/08/2568 11:58 น.		PL1จุดที่7: KP11+579 สถานีรถไฟศรีราชา	13.1758294,100.947174
30/08/2568 11:59 น.		PL5จุดที่13: KP17+073 ต.มะขามคู่ สถานีบริการสุขภาพเทศบาลมะขามคู่	12.843055,101.115705
30/08/2568 12:02 น.		PL1จุดที่6: KP9+861 สะพานวังหินบ้านหัวโกรก	13.1421138,100.9456419
30/08/2568 12:02 น.		PL5จุดที่14: KP18+032 ถนนสาย36 ซอย10 อ.นิคมพัฒนา	12.8473417,101.10795

Wirat M.4/9/2025

Date	Name	จุดที่ checked-in	พิกัด gps
31/08/2568 10:48 น.		PL3จุดที่6: KP55+616 Block Valve 635 ทางรถไฟ กม.3477 ต.กะมัง อ.เมืองฯ จ.อยุธยา	14.3431967,100.5842683
31/08/2568 10:49 น.		PL5จุดที่14:KP18+859 ถนนสาย36 ซอย11 ต.มะขามคู่ อ.นิคมพัฒนา จ.ระยอง	12.8521883,101.1000067
31/08/2568 10:50 น.		PL1จุดที่7: KP13+883 เขาวชิราวุธ ต.บางพระ อ.ศรีราชา จ.ชลบุรี	13.1820486,100.9423798
31/08/2568 10:52 น.		PL1จุดที่8: KP15+043 สุดรั้วหม่อมปีย์ ต.บางพระ อ.ศรีราชา จ.ชลบุรี	13.1926965,100.9410547
31/08/2568 10:52 น.		PL3จุดที่7: KP57+054 ที่จอดรถโรงแรมเทวราช อยุธยา	14.3549333,100.5827667
31/08/2568 10:53 น.		PL4จุดที่2:KP02+200 ถนนคู่ขนานกาญจนาภิเษก เขตคลองสามวา กทม.	13.9141583,100.7022497
31/08/2568 10:55 น.		PL1 จุดที่10: KP62+654 ทางผ่านใกล้บ้านนายกวิลาศ ต.หนองดินนกอ.บ้านโพธิ์ จ.ฉะเชิงเทรา	13.5709616,101.1031004
31/08/2568 10:56 น.		PL2,3จุดที่11: KP17+838 ท่อแยก PL2กับPL3 ซ.สวนพริกไท คลองหลวง ปทุมธานี	14.0036875,100.6000911


Wirat M.4/9/2025

Date	Name	จุดที่ checked-in	พิกัด gps
31/08/2568 10:57 น.		PL5จุดที่13:KP17+786 บริษัท ศรีราชพลญ ถนนสาย36 ต.มะขามคู่ อ.นิคมพัฒนา จ.ระยอง	12.8477838,101.1105068
31/08/2568 11:00 น.		PL1จุดที่9: KP17+270 BV611ค. บางพระ อ.ศรีราชา จ.ชลบุรี	13.2049668,100.9436741
31/08/2568 11:01 น.		PL3จุดที่8: KP60+659 Block Valve 636 อยู่ใกล้ทางหลวง ทางรถไฟ สถานีน้ำมัน ค.บ้านเกาะ อ.อูรุธยา	14.3831567,100.5947867
31/08/2568 11:02 น.		PL4จุดที่3:KP04+662 Block Valve 641ก่อนข้ามคลองพระยาสุเรนทร์ เขตคลองสามวา กทม.	13.8961635,100.6931652
31/08/2568 11:04 น.		PL1จุดที่10: KP18+962 บ้านนาพุ ค.บางพระ อ.ศรีราชา จ.ชลบุรี	13.2049668,100.9436741
31/08/2568 11:06 น.		PL2,3จุดที่13: KP19+755 AGM24 สะพานรังสิต อ.เมือง ปทุมธานี	13.9865615,100.6022627
31/08/2568 11:06 น.		PL5จุดที่11:KP12+659 แยกหนองบอนถนนสาย36 ต.มะขามคู่ อ.นิคมพัฒนา จ.ระยอง	12.8106983,101.1396567
31/08/2568 11:10 น.			PL5จุดที่10:KP11+093 ถนนกรมทางหลวงชนบท รย5050 ค.ห้วยโป่ง อ.เมือง จ.ระยอง

Wirat M.4/9/2025

UPDATE ข้อมูลการทุจริตของพื้นที่ดินและการคิดเบี้ยปรับที่ดินแต่ละพื้นที่				
PIPE ROUTE	การทุจริตของที่ดิน	ติดตั้งป้ายกำกับตอนปกติ	ติดตั้งป้ายชั่วคราว	หมายเหตุ
PIPELINE1 (SRC-BV613)	ไม่พบการทุจริตของเงิน	KP0+001-KP7+600	KP07+600-KP45+876	มีงานก่อสร้างบริเวณไฟศาลาความถี่สูงHSR3AP
PIPELINE1 (BV613+LK)	ไม่พบการทุจริตของเงิน	KP75+100-KP133+500	KP45+950-KP75+100	มีงานก่อสร้างบริเวณไฟศาลาความถี่สูงHSR3AP
PIPELINE2(LLK-DMA)	ไม่พบการทุจริตของเงิน	KP0+001-KP29+600	-	มีงานก่อสร้างบริเวณไฟศาลาความถี่สูงไทเซ-จิน
PIPELINE3(LLK-SRB)	ไม่พบการทุจริตของเงิน	KP0+001-KP92+170	18+778-53+662	มีงานก่อสร้างบริเวณไฟศาลาความถี่สูงไทเซ-จิน
PIPELINE4(LLK-SBA)	ไม่พบการทุจริตของเงิน	KP0+001-KP37+860	-	-
PIPELINE5 (MTP-SRC)	ไม่พบการทุจริตของเงิน	KP0+001-KP61+535	0+250-32+662	ติดตั้งเสร็จสิ้นในพื้นที่จุดเสี่ยง

WRR...
WRM...



Wirat M.4/9/2025

Date	Name	จุดที่ checked-in	พิกัด gps
1/09/2568 8:57 น.		PL3จุดที่1: KP42+108 Block Valve 633 บ.บ้านเลน อ.บางปะอิน จ. อยุธยา	14.2213833,100.5822133
1/09/2568 9:02 น.		PL1จุดที่1: KP1+278 บริเวณTR1 ด.ทุ่งสุขลา อ.ศรีราชา จ.ชลบุรี	13.0968267,100.8966126
1/09/2568 9:04 น.		PL1 จุดที่2: KP90+850 เสาโทรเลข รถไฟที่ 52/2 ด.บางเคย จ.ฉะเชิงเทรา	13.70411,100.9928517
1/09/2568 9:15 น.		PL5จุดที่14:KP18+859 ถนนสาย36 ซอย11 ด.มะขามคู่ อ.นิคมพัฒนา จ.ระยอง	12.8521168,101.10005
1/09/2568 9:20 น.		PL1 จุดที่24: KP86+919 ทางผ่าน คลองขุด ด.บางเคย อ.เมือง จ. ฉะเชิงเทรา	13.7030084,101.0096518
1/09/2568 9:20 น.		PL5จุดที่13:KP17+786 บริษัท ศรี ราชพฤษ ถนนสาย36 ด.มะขามคู่ อ.นิคมพัฒนา จ.ระยอง	12.8455702,101.1122124
1/09/2568 9:22 น.		PL1 จุดที่3: KP92+345 คลองลำปี กนก(สมอเข) RVX 42 ด.บางเคย อ. เมือง จ.ฉะเชิงเทรา	13.705725,100.9780183
1/09/2568 9:26 น.		PL1 จุดที่23: KP85+322 ทางผ่าน สถานีรถไฟบางเคย ด.บางเคย อ. เมือง จ.ฉะเชิงเทรา	13.6992451,101.0227664

Wirat M.5/11/2025

Date	Name	จุดที่ checked-in	พิกัด gps
1/09/2568 9:50 น.		PL1 จุดที่21: KP80+300 คลองท่าไผ่ RVX 37 ต.หน้าเมือง จ.ฉะเชิงเทรา	13.6942331,101.0718123
1/09/2568 9:50 น.		PL5จุดที่12:KP15+158 BV651 ถนนสาย36 ต.มะขามคู่ อ.นิคมพัฒนา จ.ระยอง	12.8309236,101.1279825
1/09/2568 9:56 น.		PL1จุดที่7: KP13+883 เขาวชิราวุธ ต.บางพระ อ.ศรีราชา จ.ชลบุรี	13.1784352,100.9437923
1/09/2568 9:56 น.		PL5จุดที่11:KP12+659 แยกหนอง บอนถนนสาย36 ต.มะขามคู่ อ. นิคมพัฒนา จ.ระยอง	12.810738,101.13967
1/09/2568 9:58 น.		PL1 จุดที่7: KP98+622 คลองอุดม ชลจร RVX 44 ต.คลองหลวงแพ่ง อ.เมือง จ.ฉะเชิงเทรา	13.71201,100.9256833
1/09/2568 9:59 น.		PL1 จุดที่20: KP78+033 Block Valve 616 ต.หน้าเมือง จ.ฉะเชิงเทรา	13.698066,101.086999
1/09/2568 10:00 น.		PL5จุดที่10:KP11+093 ถนนกรม ทางหลวงชนบท รย5050 ต.ห้วย โป่ง อ.เมือง จ.ระยอง	12.799495,101.1353817
1/09/2568 10:01 น.		PL1จุดที่8: KP15+043 สูดร้าว หม่อมปี่ ต.บางพระ อ.ศรีราชา จ. ชลบุรี	13.1927067,100.9410561

Wirat M.5/11/2025

Date	Name	จุดที่ checked-in	พิกัด gps
2/09/2568 10:35 น.		PL4จุดที่10: KP15+678 คลองครุ ถนนกาญจนาภิเษก เขตคันนาขาว กทม.	13.8016136,100.6801201
2/09/2568 10:35 น.		PL3จุดที่20: KP32+140 AGM34 ใกล้สถานีรถไฟเชียงรากน้อย ต. เชียงรากน้อย อ.บางปะอิน อ.อยุธยา	14.1317619,100.581498
2/09/2568 10:39 น.		PL5จุดที่7: KP6+982 ถนนซอยโรง น้ำแข็ง ห้วยโป่ง	12.7670586,101.1452427
2/09/2568 10:39 น.		PL1จุดที่6: KP55+136ทางผ่าน ต. เกาะลอย อ.พานทอง จ.ชลบุรี	13.5036984,101.0895497
2/09/2568 10:39 น.		PL1 จุดที่13: KP109+476 คลองลำภู เวียง RVX 55 ซอยทับยาว 1 เขต ลาดกระบัง กทม.	13.7719687,100.8259236
2/09/2568 10:42 น.		PL3 จุดที่3 KP49+029 Block Valve 634 หลังสถานีรถไฟบ้านโพ ต. เกาะเรียน อ.บางปะอิน จ.อยุธยา	14.28321,100.5882483
2/09/2568 10:42 น.		PL5จุดที่6: KP6+641 ต.ห้วยโป่ง ถนนโรงแป้งหลังโรงไฟฟ้าระยอง2	12.7664734,101.145735

Date	Name	จุดที่ checked-in	พิกัด gps
2/09/2568 11:58 น.		PL1จุดที่19: KP36+093 บ้านสวน หนองรี ต.บ้านสวน อ.เมือง จ.ชลบุรี	13.3423046,100.9982939
2/09/2568 11:59 น.		PL1จุดที่27: KP126+437 ถนน นิมิตรใหม่ เขตคลองสามวา กทม.	13.87142,100.7319283
2/09/2568 12:05 น.		PL1จุดที่20: KP38+715จุดตลอดท่อ ปตท.เขต1 ต.นาป่า	13.3732203,101.0254188
2/09/2568 12:06 น.		PL4จุดที่12:KP18+351 143 ซอย รามคำแหง 118 แยก 13 เขต สะพานสูง กทม.	13.7822567,100.6844583
2/09/2568 12:08 น.		PL3 จุดที่:11 KP68+571 AGM65 อยู่ใกล้คลองคองกลาง ต.พระแก้ว อ.ภาชี จ.อยุธยา	14.416145,100.6598117
2/09/2568 12:13 น.		PL1จุดที่28: KP129+028 ซอยหทัย ราษฎร์ 39 เขตคลองสามวา กทม.	13.8863917,100.7121333
2/09/2568 12:13 น.		PL5จุดที่1: KP0+100 หลังสถานีสูบ จ่ายน้ำมันมาบตาพุดระยอง	12.7160017,101.13998
2/09/2568 12:17 น.		PL2,3จุดที่13: KP23+165 สะพาน ตลาดสี่มุมเมือง ใกล้ AGM28 ถ. กำแพงเพชร6 อ.เมืองปทุมธานี	13.9515289,100.6067714
2/09/2568 12:17 น.		PL5จุดที่2: KP0+774 บริเวณข้าง โรงแยกก๊าซมาบตาพุดระยอง	12.722175,101.1427433

Wirat M.5/11/2025

Wirat M.5/11/2025

Date	Name	จุดที่ checked-in	พิกัด gps
3/09/2568 10:12 น.		PL1 จุดที่10: KP62+654 ทางผ่าน ใกล้บ้านนาขมิ้น ต.หนองดินนก อ.บ้านโพธิ์ จ.ฉะเชิงเทรา	13.5708227,101.1030298
3/09/2568 10:14 น.		PL5จุดที่8:KP7+717 เลี้ยวขวามุม EGAT ต.ห้วยโป่ง อ.เมือง จ.ระยอง	12.7715197,101.139428
3/09/2568 10:14 น.		PL1จุดที่6: KP12+399 ถนนวังหิน ห้วยยายพรหม ต.สุรศักดิ์ อ.ศรีราชา จ.ชลบุรี	13.1698402,100.9471857
3/09/2568 10:18 น.		PL4จุดที่14:KP21+823 ใต้คลอง ทับช้าง ทางหลวงพิเศษ@9 เขต สะพานสูง กทม.	13.7499817,100.701735
3/09/2568 10:19 น.		PL2,3จุดที่6: KP8+960 AGM12 ในหมู่บ้านทิวสน ต. บึงขังไถ ปทุมธานี	13.989996318062023,100.6 6868597738535
3/09/2568 10:20 น.		PL1จุดที่5: KP10+529 ซอยหนอง ยายบุญ ต.สุรศักดิ์ อ.ศรีราชา จ.ชลบุรี	13.1698402,100.9471857
3/09/2568 10:21 น.		PL3จุดที่2: KP44+136 สถานีรถไฟ บางปะอินอ.บางปะอิน จ.อยุธยา	14.23822,100.5840983
3/09/2568 10:22 น.		PL5จุดที่7:KP5+693 หมู่ชนคอกวัว ต.ห้วยโป่ง อ.เมือง จ.ระยอง	12.7578117,101.150755

Date	Name	จุดที่ checked-in	พิกัด gps
3/09/2568 10:38 น.		PL4จุดที่10:KP15+678 คลองครุ ถนนกาญจนาภิเษก เขตคันนาขาว กทม.	13.80161,100.68015
3/09/2568 10:41 น.		PL1จุดที่2: KP4+367วัดมโนรมย์ ต.ทุ่งสุขลา อ.ศรีราชา จ.ชลบุรี	13.1139438,100.9279692
3/09/2568 10:43 น.		PL3จุดที่4: KP51+437 ข้างสนาม กอล์ฟอยุธยา ต.เกาะเรียน อ.บางปะ อิน จ.อยุธยา	14.3041967,100.5857517
3/09/2568 10:48 น.		PL1จุดที่1: KP1+278 บริเวณTR1 ต.ทุ่งสุขลา อ.ศรีราชา จ.ชลบุรี	13.0960141,100.8943685
3/09/2568 10:48 น.		PL5จุดที่6:KP3+186 ถนนซอยหลัง เกษตร ต.ห้วยโป่ง อ.เมือง จ.ระยอง	12.7388517,101.1437983
3/09/2568 10:50 น.		PL3จุดที่20: KP23+624 สถานีรถไฟ เชียงราก ต.คลองหนึ่ง อ.คลองหลวง ปทุมธานี	14.0553088,100.5918653
3/09/2568 10:53 น.		PL3จุดที่5: KP54+227 AGM54 ถ.อ โยธยา อ.เมืองฯ จ.อยุธยา	14.3305267,100.582475
3/09/2568 10:55 น.		PL1 จุดที่9: KP59+810 Block Valve 614 ต.เกาะลอย อ.พานทอง จ.ชลบุรี	13.5447173,101.0977578
3/09/2568 10:58 น.		PL5จุดที่5:KP2+104 ถนนสุขุมวิท ระยอง ต.ห้วยโป่ง อ.เมือง จ.ระยอง	12.7307783,101.1388283

Wirat M.5/11/2025

Wirat M.5/11/2025

Date	Name	จุดที่ checked-in	พิกัด gps
4/09/2568 10:52 น.		PL2,3จุดที่8: KP13+124 ซ. รังสิตนครนายก 310.คลองหลวงปทุมธานี	14.009709841055926,100.6425480173507
4/09/2568 10:53 น.		PL4จุดที่11: KP17+056 Block Valve 643 ให้สะพานต่างระดับเสรีไทย เขต คันนายาว กทม.	13.7887411,100.6826529
4/09/2568 10:55 น.		PL3 จุดที่:4 KP51+437 ถนน 356 ข้างสนามกอล์ฟอยุธยา ด.เกาะเรียน อ.บางปะอิน จ.อยุธยา	14.3042467,100.58573
4/09/2568 10:55 น.		PL3จุดที่20: KP32+140 AGM34 ใกล้สถานีรถไฟเขียงรากน้อย ต.เขียงรากน้อย อ.บางปะอิน อยุธยา	14.1317311,100.5815291
4/09/2568 10:56 น.		PL5จุดที่6: KP6+641 ต.ห้วยโป่ง ถนนโรงพยาบาลวังโป่งไฟระยอง2	12.7648817,101.1473217
4/09/2568 10:57 น.		PL1จุดที่7: KP56+678 ทางผ่านเนินคามากเกาะลอย ต.หน้าประดู่ อ.พานทอง จ.ชลบุรี	13.5182784,101.0924722
4/09/2568 11:00 น.		PL4จุดที่10: KP15+678 คลองครุ ถนนกาญจนาภิเษก เขตคันนายาว กทม.	13.7936142,100.6828437
4/09/2568 11:04 น.		PL5จุดที่5: KP4+840 ห้วยโป่ง ถนนหนองหัว	12.7542719,101.1531014

Date	Name	จุดที่ checked-in	พิกัด gps
4/09/2568 11:24 น.		PL3 จุดที่:8 KP60+659 Block Valve 636 อยู่ใกล้ทางกันทางรถไฟ สถานีบ้านม้า ต.บ้านเกาะ อ.อยุธยา จ.อยุธยา	14.3832633,100.594685
4/09/2568 11:26 น.		PL4จุดที่7: KP11+500 คลองลำเกลือ ชอยรามอินทรา 83 เขตคันนายาว กทม.	13.83675,100.6738367
4/09/2568 11:27 น.		PL1 จุดที่2: KP91+078 คลองแขวงกลั่น RVX 41 ต.บางเตย อ.เมือง จ.ฉะเชิงเทรา	13.7022614,100.9731056
4/09/2568 11:27 น.		PL5จุดที่2: KP0+774 บริเวณข้างโรงแยกก๊าซมาบตาพุดระยอง	12.7222203,101.1427372
4/09/2568 11:29 น.		PL1จุดที่17: KP33+479 ซอยโรงสี ค.หนองข้างคอก อ.เมือง จ.ชลบุรี	13.3371302,100.9942
4/09/2568 11:31 น.		PL5จุดที่1: KP0+100 หลังสถานีสูบน้ำำนันมาบตาพุดระยอง	12.71622,101.1400983
4/09/2568 11:31 น.		PL4จุดที่6: KP09+300 คลองบึงชุมเห็ด ถนนคูบอน เขตคลองสามวา กทม.	13.8557817,100.6754333
4/09/2568 11:31 น.		PL1 จุดที่3: KP92+345 คลองลำปีนก (สมอเช) RVX 42 ต.บางเตย อ.เมือง จ.ฉะเชิงเทรา	13.7025712,100.9501486

Wirat M.5/11/2025

Wirat M.5/11/2025

Page 112 of 779

Page 117 of 779

Date	Name	จุดที่ checked-in	พิกัด gps
5/09/2568 10:33 น.		PL1 จุดที่10: KP62+654 ทางผ่านใกล้บ้านนายทวิลาศ ต.หนองดินนก อ.บ้านโพธิ์ จ.ฉะเชิงเทรา	13.5707944,101.1030259
5/09/2568 10:38 น.		PL1 จุดที่12: KP107+350 ถนน ทับขาว เขตลาดกระบัง กทม.	13.7473463,100.8423779
5/09/2568 10:41 น.		PL1จุดที่1: KP1+278 บริเวณTR1 ต.ทุ่งสุขลา อ.ศรีราชา จ.ชลบุรี	13.1139624,100.9280856
5/09/2568 10:41 น.		PL3จุดที่4: KP51+437 ข้างสนามกอล์ฟอยุธยา ด.เกาะเรียน อ.บางปะอิน จ.อยุธยา	14.3041633,100.5857517
5/09/2568 10:45 น.		PL1 จุดที่13: KP108+331 คลองลำมะละกอเหนือ RVX 54 ชุมทอง ลำด้อยตั้ง เขตลาดกระบัง กทม.	13.7592947,100.8943685
5/09/2568 10:45 น.		PL4จุดที่9:KP13+500 เลขสวนสนุก Wonder world เขตคันนายาว กทม.	13.8197467,100.6763117
5/09/2568 10:46 น.		PL2,3จุดที่14: KP20+455 AGM25 คลองรังสิต2อ.เมืองปทุมธานี	13.9814487,100.6031637
5/09/2568 10:53 น.		PL3จุดที่5: KP54+227 AGM54 ถ.อโยธยา อ.เมืองฯ จ.อยุธยา	14.3305267,100.5824067
5/09/2568 10:54 น.		PL5จุดที่8:KP7+717 เล้าไก่ แนว EGAT ต.ห้วยโป่ง อ.เมือง จ.ระยอง	12.7699927,101.138719

Date	Name	จุดที่ checked-in	พิกัด gps
5/09/2568 11:35 น.		PL5จุดที่13:KP17+786 บริษัท ศรีราชพลญ ถนนสาย36 ต.มะขามคู่ อ.นิคมพัฒนา จ.ระยอง	12.846205,101.1098717
5/09/2568 11:35 น.		PL1 จุดที่8: KP58+779 ทางผ่านหลังวัดหนองอ้อ ต.เกาะลอย อ.พานทอง จ.ชลบุรี	13.536474,101.0961329
5/09/2568 11:35 น.		PL3จุดที่10: KP65+174 สถานีรถไฟมาบพระจันทร์ ต.ข้าวเม่า อ.นครหลวง จ.อยุธยา	14.4026533,100.6320017
5/09/2568 11:36 น.		PL1 จุดที่32:KP132+986 ถนนคู่ขนานกาญจนาภิเษก ข้างม.เวสเทิร์น KP132+986อ.ลำลูกกา จ.ปทุมธานี	13.919099,100.7037105
5/09/2568 11:38 น.		PL1จุดที่12: KP26+498 ถนนข้าวหลาม ต.แสนสุข อ.เมือง จ.ชลบุรี	13.2884153,100.954311
5/09/2568 11:39 น.		PL5จุดที่14:KP18+859 ถนนสาย36 ซอย11 ต.มะขามคู่ อ.นิคมพัฒนา จ.ระยอง	12.8516583,101.0994133
5/09/2568 11:40 น.		PL1 จุดที่20: KP115+490 โรงไฟฟ้าหนองจอก ถนนสุวินทวงศ์ เขตหนองจอก กทม.	13.8094665,100.8045617

Wirat M.5/11/2025

Wirat M.5/11/2025

Date	Name	จุดที่ checked-in	พิกัด gps
6/09/2568 11:50 น.		PL1จุดที่13: KP25+220 ถนน ทางเข้าเทศบาลตำบลเหมืองช้าง ร้านกาแฟ	13.2555773,100.9549359
6/09/2568 11:53 น.		PL1 จุดที่10: KP105+506 คลองลำ ดาสอน RVX 50 แขวงชุมทอง เขต ลาดกระบัง กทม.	13.7151232,100.916606
6/09/2568 11:56 น.		PL1จุดที่9: KP59+810Block Valve 614 ต.เกาะลอย อ.พานทอง จ.ชลบุรี	13.5459794,101.0954967
6/09/2568 11:57 น.		PL1 จุดที่9: KP104+690 คลองซ้าย แบน RVX 49 แขวงชุมทอง เขต ลาดกระบัง กทม.	13.736765,100.852646
6/09/2568 12:00 น.		PL5จุดที่1: KP0+100 หลังสถานีสูบ จ่ายน้ำมันมาตาพุระยอง	12.7159333,101.1399783
6/09/2568 12:02 น.		PL3 จุดที่11 KP68+571 AGM65 อยู่ใกล้คลองดอนกลาง ต.พระแก้ว อ.ภาชี จ.อยุธยา	14.4161667,100.659795
6/09/2568 12:05 น.		PL2,3จุดที่1: KP0+787 คลองหกวา ติคอาคร 2 คลังลำลูกกา	13.9338361,100.7003239

Date	Name	จุดที่ checked-in	พิกัด gps
6/09/2568 12:05 น.		PL1 จุดที่11: KP106+631 ถนน ทับ ยาว ซอยห้วงเจริญ เขตลาดกระบัง กทม.	13.7430729,100.8434631
6/09/2568 12:07 น.		PL1จุดที่8: KP58+100คลองเกรียน หัก(กุ่มเอน) RVX 22 *จุดสายไฟ เบอร์ออปติค ต.เกาะลอย อ.พาน ทอง จ.ชลบุรี	13.5284013,101.0944683
6/09/2568 12:07 น.		PL2,3จุดที่2: KP1+390 AGM3 ลานจอดรถ ถนนพริพัทธ์วิลิศ	13.935364,100.7003392
6/09/2568 12:08 น.		PL5จุดที่2: KP0+774 บริเวณข้าง โรงแยกก๊าซมาบตาพุระยอง	12.7234628,101.1405655
6/09/2568 12:09 น.		PL1จุดที่14: KP27+340 ซอย สารพัดช่าง ต.ห้วยกะปิ อ.เมือง จ. ชลบุรี	13.2962704,100.9576296
6/09/2568 12:13 น.		PL1จุดที่7: KP56+678ทางผ่านเนิน ตมกเกาะลอย ต.หน้าประดู่ อ. พานทอง จ.ชลบุรี	13.5182669,101.0924366
6/09/2568 12:14 น.		PL5จุดที่3: KP1+706 หลังสถานี คุ้มครองเค็กระยอง	12.7305017,101.1387167
6/09/2568 12:16 น.		PL3 จุดที่12 KP71+120 คลองพระ แก้ว อยู่ใกล้คลองสถานีพระแก้ว ต.พระแก้ว อ.ภาชี จ.อยุธยา	14.4264417,100.6814867

Wirat M.5/11/2025

Wirat M.5/11/2025

Page 154 of 779

Page 155 of 779

Date	Name	จุดที่ checked-in	พิกัด gps
7/09/2568 9:17 น.		PL1 จุดที่20: KP78+033 Block Valve 616 ต.หน้าเมือง จ.ฉะเชิงเทรา	13.6980636,101.0869961
7/09/2568 9:19 น.		PL3จุดที่16: KP80+986 สถานี รถไฟหนองกวยต.หนองน้ำใส อ. หนองแค จ.สระบุรี	14.473625,100.75649
7/09/2568 9:19 น.		PL3จุดที่23: KP41+753 อ.อุดมสร ยุทธ อ.บางปะอิน อยุธยา	14.2214007,100.5822911
7/09/2568 9:22 น.		PL1จุดที่2: KP4+367วัดมโนรมย์ ต.ทุ่งสุขลา อ.ศรีราชา จ.ชลบุรี	13.1074211,100.9166442
7/09/2568 9:29 น.		PL1จุดที่1: KP1+278 บริเวณTR1 ต.ทุ่งสุขลา อ.ศรีราชา จ.ชลบุรี	13.0955732,100.8925513
7/09/2568 9:38 น.		PL1 จุดที่19: KP76+133 Block Valve 615 ต.บางไผ่ จ.ฉะเชิงเทรา	13.687511,101.1007834
7/09/2568 9:48 น.		PL1 จุดที่18: KP74+322 ทางผ่าน อนามัยบางไผ่ ต.บางไผ่ จ. ฉะเชิงเทรา	13.6709171,101.1087954
7/09/2568 9:52 น.		PL5จุดที่14:KP18+859 ถนนสาย36 ซอย11 ต.มะขามคู่ อ.นิคมพัฒนา จ.ระยอง	12.8522383,101.09999
7/09/2568 9:52 น.		PL1 จุดที่17: KP73+043 ถนน 304 ต.คลองนา จ.ฉะเชิงเทรา	13.662035,101.1103252

Date	Name	จุดที่ checked-in	พิกัด gps
7/09/2568 9:53 น.		PL3จุดที่22: KP37+806 สถานี รถไฟคลองพุทรา อ.บางปะอิน อยุธยา	14.2212601,100.5822125
7/09/2568 9:54 น.		PL1จุดที่7: KP13+883 เขาวชิราวุธ ต.บางพระ อ.ศรีราชา จ.ชลบุรี	13.181013,100.9416736
7/09/2568 9:57 น.		PL1จุดที่8: KP15+043 สุดรั้ว หม่อมปี่ย ต.บางพระ อ.ศรีราชา จ. ชลบุรี	13.181013,100.9416736
7/09/2568 9:57 น.		PL1 จุดที่16: KP71+147 ทางผ่าน ตำบลคลองนา ต.คลองนา จ. ฉะเชิงเทรา	13.6450971,101.1127555
7/09/2568 9:59 น.		PL5จุดที่13:KP17+786 บริษัท ศรี ราชพฤษ ถนนสาย36 ต.มะขามคู่ อ.นิคมพัฒนา จ.ระยอง	12.8473293,101.1110592
7/09/2568 10:01 น.		PL1 จุดที่15: KP70+147 ทางผ่าน ดอนทราย ต.ดอนทราย อ.บ้านโพธิ์ จ.ฉะเชิงเทรา	13.6372345,101.1140712
7/09/2568 10:03 น.		PL1จุดที่9: KP17+270 BV611ต. บางพระ อ.ศรีราชา จ.ชลบุรี	13.2049619,100.9437099
7/09/2568 10:04 น.		PL3จุดที่21: KP34+140 สถานีรถไฟ เชิงรำน้อย ต.เชิงรำน้อย อ. บางปะอิน อยุธยา	14.1317576,100.5815365

Wirat M.5/11/2025

Wirat M.5/11/2025

Date	Name	จุดที่ checked-in	พิกัด gps
8/09/2568 11:05 น.		PL1 จุดที่32:KP132+986 ถนน คู่ขนานกาญจนาภิเษก ข้างม.เวส เทิร์น KP132+986อ.ลำลูกกา จ. ปทุมธานี	13.9188986,100.7039398
8/09/2568 11:06 น.		PL4จุดที่1: KP00+064 คลังLLK ต. บึงคำพร้อย อ.ลำลูกกา จ.ปทุมธานี	13.9294663,100.7040388
8/09/2568 11:08 น.		PL1 จุดที่13: KP109+476 คลองลำภู เรือง RVX 55 ซอยทับยาว 1 เขต ลาดกระบัง กทม.	13.7708522,100.8188702
8/09/2568 11:08 น.		PL1จุดที่12: KP23+790 บ่อตกปลา สามสาว ต.เหมือง อ.เมือง จ.ชลบุรี	13.255575,100.9549375
8/09/2568 11:08 น.		PL3 จุดที่6 KP55+616 Block Valve 635 อยู่ใกล้ทางกั้นทางรถไฟ 3477 ต.กะมิง อ.เมือง จ.อยุธยา	14.343385,100.58424
8/09/2568 11:08 น.		PL5จุดที่15: KP21+012 แยกหน้าไร่ อ.นิคมพัฒนา	12.8605433,101.0851733
8/09/2568 11:10 น.		PL4จุดที่2:KP02+200 ถนนคู่ขนาน กาญจนาภิเษก เขตคลองสามวา กทม.	13.9141482,100.7022279

Date	Name	จุดที่ checked-in	พิกัด gps
8/09/2568 12:21 น.		PL3 จุดที่12 KP71+120 คลองพระ แก้ว อยู่ใกล้คลองสถานีพระแก้ว ต.พระแก้ว อ.ภาชี จ.อยุธยา	14.4264867,100.6814533
8/09/2568 12:23 น.		PL1 จุดที่28:KP126+450 หน้าตู้รัง เซอร์วิส ถนนนิมิตรใหม่ KP 126+45 เขตคลองสามวา กทม.	13.8723893,100.7314322
8/09/2568 12:24 น.		PL5จุดที่2: KP0+774 บริเวณข้าง โรงแยกก๊าซมาบตาพุดระยอง	12.722365,101.1426567
8/09/2568 12:25 น.		PL1 จุดที่21: KP118+114 คลองลำ บึงใหญ่ ซอยราษฎร์อุทิศ เขตมีนบุรี กทม.	13.8287447,100.7918124
8/09/2568 12:28 น.		PL1จุดที่19: KP36+093 บ้านสวน หนองรี ต.บ้านสวน อ.เมือง จ.ชลบุรี	13.3542857,101.0106983
8/09/2568 12:28 น.		PL5จุดที่1: KP0+100 หลังสถานีสูบ จ่ายน้ำมันมาบตาพุดระยอง	12.716855,101.1403433
8/09/2568 12:31 น.		PL3 จุดที่13 KP74+624 BV637 อยู่ ใต้สะพาน ก.33 ต.ภาชี อ.ภาชี จ. อยุธยา	14.4426867,100.7086567
8/09/2568 12:31 น.		PL1 จุดที่22: KP119+633 ถนน ราษฎร์รัฐพัฒนา เขตมีนบุรี กทม.	13.8376702,100.7823197
8/09/2568 12:35 น.		PL1จุดที่20: KP38+715จุดตลอดท่อ ปคท.เขต1 ต.นาป่า	13.3728535,101.0256735

Wirat M.5/11/2025

Wirat M.5/11/2025

Page 222 of 779

Page 223 of 779

Date	Name	จุดที่ checked-in	พิกัด gps
9/09/2568 15:22 น.		PL5จุดที่12:KP15+158 BV651 ถนนสาย36 ต.มะขามคู่ อ.นิคม พัฒนา จ.ระยอง	12.8301762,101.1274004
9/09/2568 15:33 น.		PL2,3จุดที่7: KP11+488 ซ. คลอง สาม 1/6 ปทุมธานี	14.0099622,100.6581714
9/09/2568 15:46 น.		PL5จุดที่13:KP17+786 บริษัท ศรี ราชพลย์ ถนนสาย36 ต.มะขามคู่ อ.นิคมพัฒนา จ.ระยอง	12.8450928,101.112015
9/09/2568 15:46 น.		PL2,3จุดที่8: KP13+124 ซ. รังสิต นครนายก 310.คลองหลวง ปทุมธานี	14.0097212,100.6421877
9/09/2568 15:47 น.		PL5จุดที่14:KP18+859 ถนนสาย36 ซอย11 ต.มะขามคู่ อ.นิคมพัฒนา จ.ระยอง	12.8444773,101.1141458
9/09/2568 15:52 น.		PL5จุดที่15:KP24+231 ถนนสาย36 ก่อนข้ามคลองใหญ่ ต.โป่ง อ.บาง ละมุง จ.ชลบุรี	12.8551037,101.0933817
9/09/2568 15:58 น.		PL2,3จุดที่9: KP15+627 คลองหนึ่ง หลังน้อยแก้มเตอ์ คลองหลวง ปทุมธานี	14.0070624,100.6211681
9/09/2568 16:00 น.		PL5จุดที่16:KP28+940 ถนนสาย 331 ต.โป่ง อ.บางละมุง จ.ชลบุรี	12.9014659,101.027382

Date	Name	จุดที่ checked-in	พิกัด gps
9/09/2568 16:02 น.		PL5จุดที่17:KP30+304 BV652 ถนนสาย36 ต.โป่ง อ.บางละมุง จ. ชลบุรี	12.9050842,101.0278823
9/09/2568 16:05 น.		PL5จุดที่18:KP31+115 พีระเซอร์กิต ถนนสาย36 ต.โป่ง อ.บางละมุง จ. ชลบุรี	12.9121189,101.0234038
9/09/2568 16:07 น.		PL2,3จุดที่10: KPI7+300 Block Valve 621,631คลองหลวง ปทุมธานี	14.0055788,100.6126026
9/09/2568 16:09 น.		PL5จุดที่19:KP34+409 หน้า บ่อน้ำมันพิทักษ์ ถนนสาย36 ต.โป่ง อ. บางละมุง จ.ชลบุรี	12.9233938,101.009628
9/09/2568 16:12 น.		PL5จุดที่20:KP36+672ถนนสาย36 INTERCHANGE PATTAYA ต. โป่ง อ.บางละมุง จ.ชลบุรี	12.9391275,100.9957739
9/09/2568 16:22 น.		PL5จุดที่21:KP38+692ถนนสาย36 หน้ารร.นานาชาติ ต.หนองปลาไหล อ.บางละมุง จ.ชลบุรี	12.969419,100.9759314
9/09/2568 16:24 น.		PL5จุดที่22:KP40+064 ร้านครัวป่า บุญ1 ถนนสาย36 ต.หนองปลาไหล อ.บางละมุง จ.ชลบุรี	12.9696326,100.9731297

Wirat M.5/11/2025

Wirat M.5/11/2025

Date	Name	จุดที่ checked-in	พิกัด gps
10/09/2568 10:31 น.		PL4จุดที่16: KP27+487 คลองสอง สันนุ่น ซอยร่มเกล้า 1 แยก 1 เขต ลาดกระบัง กทม.	13.729865,100.738415
10/09/2568 10:32 น.		PL1 จุดที่3: KP49+150 หลัง โรงงานสหวิทย์ ต.พานทอง อ.พาน ทอง จ.ชลบุรี	13.4508452,101.0788704
10/09/2568 10:36 น.		PL1จุดที่12: KP66+517สถานี รถไฟดอนสินนท์ ต.หนองดินนก อ.บ้านโพธิ์ จ.ฉะเชิงเทรา	13.6037921,101.109782
10/09/2568 10:39 น.		PL5จุดที่15: KP21+012 แยกหน้าไร่ อ.นิคมพัฒนา	12.8628204,101.0813598
10/09/2568 10:39 น.		PL5จุดที่15: KP21+012 แยกหน้าไร่ อ.นิคมพัฒนา	12.8628204,101.0813598
10/09/2568 10:40 น.		PL5จุดที่15: KP21+012 แยกหน้าไร่ อ.นิคมพัฒนา	12.8628204,101.0813598
10/09/2568 10:40 น.		PL5จุดที่15: KP21+012 แยกหน้าไร่ อ.นิคมพัฒนา	12.8628204,101.0813598
10/09/2568 10:41 น.		PL1 จุดที่4: KP51+013 คลองอ้อม แก้ว RVX 12 ต.บางนาง อ.พานทอง จ.ชลบุรี	13.4675455,101.0822341
10/09/2568 10:44 น.		PL1จุดที่11: KP64+009คลองนาล่าง ต.หนองดินนก อ.บ้านโพธิ์ จ. ฉะเชิงเทรา	13.5847855,101.1058935

Date	Name	จุดที่ checked-in	พิกัด gps
10/09/2568 12:54 น.		PL5จุดที่14: KP18+032 ถนนสาย36 ซอย10 อ.นิคมพัฒนา	13.9308758,100.7015454
10/09/2568 12:54 น.		PL3 จุดที่13: KP74+624 BV637 อยู่ ใต้สะพาน ก.33 ต.ภาชี อ.ภาชี จ. อยุธยา	14.4425651,100.7086036
10/09/2568 12:55 น.		PL1จุดที่20: KP38+715จุดลอดท่อ ปตท.เขต1 ต.นาป่า	13.3799789,101.0311337
10/09/2568 12:58 น.		PL1จุดที่21: KP40+457 ซอยทองคั้ง ต.นาป่า อ.เมือง จ.ชลบุรี	13.3855732,101.0349492
10/09/2568 12:59 น.		PL1 จุดที่19: KP115+490 โรงไฟฟ้าหนองจอก ถนนสุวินท วงศ์ เขตหนองจอก กทม.	13.8096305,100.8048536
10/09/2568 13:00 น.		PL5จุดที่1:ท่อ16นิ้ว บริเวณจุดTIE IN หน้าบริษัท ไทยเชียงก	13.9309188,100.7015694
10/09/2568 13:03 น.		PL1จุดที่22: KP42+84ใต้สะพาน มอเตอร์เวย์ ต.ดอนหัวฬ่อ	13.3855732,101.0349492
10/09/2568 13:04 น.		PL1 จุดที่20: KP116+983 คลองลำ ดินไทร RVX 63 ซอยสุวินทวงศ์ 15 เขตหนองจอก กทม.	13.8183224,100.8033547

Wirat M.5/11/2025

Wirat M.5/11/2025

Page 263 of 779

Page 272 of 779

Date	Name	จุดที่ checked-in	พิกัด gps
11/09/2568 11:14 น.		PL5จุดที่15: KP21+012 แยกหน้าไร่ อ.นิคมพัฒนา	12.856842361383448,101.0 907969894489
11/09/2568 11:15 น.		PL2,3จุดที่12: KP18+160 คลอง บางหลวงหัวปลา ต.คลองหนึ่ง อ. คลองหลวง ปทุมธานี	13.9999124,100.6007295
11/09/2568 11:16 น.		PL5จุดที่16: KP22+569 ถนนสาย36 หน้าร้านปะยาง ต.โป่ง	12.860897308353362,101.0 83712385276
11/09/2568 11:16 น.		PL4จุดที่8:KP12+375 Block Valve 642 ใต้สะพานดำรงระดับรามอินทรา เขตคันนายาว กทม.	13.8291,100.6746567
11/09/2568 11:16 น.		PL1 จุดที่8: KP100+932 ทางผ่าน ระหว่างคลองพระองค์เจ้า ต.คลอง หลวงแพ่ง อ.เมือง จ.ฉะเชิงเทรา	13.7166289,100.914841
11/09/2568 11:17 น.		PL5จุดที่17: KP23+266 หน้า BV.1.2 PTT ถนนสาย36 ต.โป่ง	12.864649675648298,101.0 7702302392795
11/09/2568 11:17 น.		PL3จุดที่8: KP60+659 Block Valve 636 อยู่ใกล้ทางหลวง ทางรถไฟ สถานีน้ำมัน ต.บ้านเกาะ อ.อยุธยา	14.3830954,100.5948763
11/09/2568 11:17 น.		PL5จุดที่26:KP44+065 BV653 ต. ตะเคียนเตี้ย อ.บางละมุง จ.ชลบุรี	13.0002633,100.9379733

Date	Name	จุดที่ checked-in	พิกัด gps
11/09/2568 12:32 น.		PL1จุดที่19: KP37+517 ซอยบุญล้ำ ต.บ้านสวน อ.เมือง จ.ชลบุรี	13.3648253,101.0198592
11/09/2568 12:32 น.		PL1 จุดที่15: KP110+595 สวน เกษตรลำปะเทียว เขตลาดกระบัง กทม.	13.7603133,100.8282783
11/09/2568 12:34 น.		PL1จุดที่20: KP38+333 ซอยเขา น้อย ต.นาป่า อ.เมือง จ.ชลบุรี	13.3648253,101.0198592
11/09/2568 12:34 น.		PL1 จุดที่1: KP45+994 Block Valve 613 ต.หนองคำลึง อ.พานทอง จ. ชลบุรี	13.426561,101.0635744
11/09/2568 12:34 น.		PL3จุดที่12: KP71+656 สถานี รถไฟพระแก้วต.พระแก้ว อ.ภาชี จ. อยุธยา	14.4286086,100.6856641
11/09/2568 12:37 น.		PL1จุดที่21: KP39+524 ซอยสุข สามารด ต.นาป่า อ.เมือง จ.ชลบุรี	13.3779894,101.0314056
11/09/2568 12:37 น.		PL2,3จุดที่3: KP2+204 หลัง บ.เอพี พลัสดีไฮน์ต.ลาดสวาย อ.ลำลูกกา จ.ปทุมธานี	13.9425936,100.6979228
11/09/2568 12:41 น.		PL5จุดที่14:KP18+859 ถนนสาย36 ซอย11 ต.มะขามคู่ อ.นิคมพัฒนา จ.ระยอง	12.8521,101.100035

Wirat M.5/11/2025

Wirat M.5/11/2025

Date	Name	จุดที่ checked-in	พิกัด gps
12/09/2568 11:21 น.		PL1จุดที่6: KP55+136ทางผ่าน ต.เกาะลพ อ.พานทอง จ.ชลบุรี	13.5036394,101.0895606
12/09/2568 11:21 น.		PL5จุดที่7: KP6+982 ถนนซอยโรงน้ำแข็ง ห้วยโป่ง	12.7672557,101.1454338
12/09/2568 11:21 น.		PL3 จุดที่:7 KP57+233 สถานีรถไฟอยุธยา 3/9 ถ.อุทุมพร ต.หอรบดินไชย อ.เมือง จ.อยุธยา	14.3558694,100.5826581
12/09/2568 11:22 น.		PL1จุดที่11: KP 20+630 สถานีรถไฟบางพระ	13.2355575,100.9534256
12/09/2568 11:24 น.		PL5จุดที่6: KP6+641 ต.ห้วยโป่ง ถนนโรงแป้งหลังโรงไฟฟ้าระยอง2	12.7649944,101.1469228
12/09/2568 11:25 น.		PL1จุดที่5: KP53+840คลองประโชชน์ RVX 18 ต.หน้าประดู่ อ.พานทอง จ.ชลบุรี	13.49305,101.0873609
12/09/2568 11:27 น.		PL1จุดที่12: KP23+790 บ่อตกปลาสามสาว ต.เหมือง อ.เมือง จ.ชลบุรี	13.2355575,100.9534256
12/09/2568 11:28 น.		PL3 จุดที่:8 KP60+659 Block Valve 636 อยู่ใกล้ทางกันทางรถไฟ สถานีบ้านม้า ต.บ้านเกาะ อ.อยุธยา จ.อยุธยา	14.3831429,100.5948544

Date	Name	จุดที่ checked-in	พิกัด gps
12/09/2568 12:10 น.		PL3 จุดที่:11 KP68+571 AGM65 อยู่ใกล้คลองคอนกลาง ต.พระแก้ว อ.ภาชี จ.อยุธยา	14.4115578,100.6606612
12/09/2568 12:10 น.		PL5จุดที่3: KP1+706 หลังสถานคุ้มครองเด็กระยอง	12.7238319,101.1408257
12/09/2568 12:11 น.		PL1จุดที่24: KP43+208 ซอยชุมทอง ต.คอนหัวพ่อ อ.เมือง จ.ชลบุรี	13.409358246013069,101.0488774851651
12/09/2568 12:12 น.		PL1จุดที่23: KP42+296 บ่อน้ำนคร ต.คอนหัวพ่อ อ.เมือง จ.ชลบุรี	13.402666029119233,101.0475394765386
12/09/2568 12:14 น.		PL1จุดที่22: KP41+128 ซอยประชาธิปไตย ต.นาป่า อ.เมือง จ.ชลบุรี	13.395255618760787,101.04712650393465
12/09/2568 12:16 น.		PL5จุดที่2: KP0+774 บริเวณข้างโรงพยาบาลมาบตาพุดระยอง	12.722225,101.1427
12/09/2568 12:18 น.		PL5จุดที่1: KP0+100 หลังสถานีสูบน้ำมันมาบตาพุดระยอง	12.7191217,101.1414683
12/09/2568 12:23 น.		PL3 จุดที่:12 KP71+120 คลองพระแก้ว อยู่ใกล้คลองสถานีพระแก้ว ต.พระแก้ว อ.ภาชี จ.อยุธยา	14.4272524,100.6799973
12/09/2568 12:33 น.		PL3 จุดที่:13 KP74+624 BV637 อยู่ใต้สะพาน ก.33 ต.ภาชี อ.ภาชี จ.อยุธยา	14.4424682,100.7088779

Wirat M.5/11/2025

Wirat M.5/11/2025

Page 319 of 779

Page 320 of 779

Date	Name	จุดที่ checked-in	พิกัด gps
13/09/2568 11:11 น.		PL1 จุดที่5: KP53+640 ทางผ่านวัดแหลมแค ต.หน้าประดู่ อ.พานทอง จ.ชลบุรี&ตรวจป้ายค่าเตือนและการทรวตัวของดิน	13.4874406,101.0862436
13/09/2568 11:12 น.		PL3จุดที่6: KP55+616 Block Valve 635 ทางรถไฟ กม.3477 ต.กะมัง อ.เมืองฯ จ.อยุธยา&ตรวจป้ายค่าเตือนและการทรวตัวของดิน	14.3432721,100.5842847
13/09/2568 11:13 น.		PL5จุดที่11:KP12+659 แยกหนองบอนถนนสาย36 ต.มะขามคู่ อ.นิคมพัฒนา จ.ระยอง&ตรวจป้ายค่าเตือนและการทรวตัวของดิน	12.809277,101.1387483
13/09/2568 11:16 น.		PL3จุดที่19: KP19+816 สถานีรถไฟคลองหนึ่ง ต. คลองหนึ่ง อ. คลองหลวง ปทุมธานี&ตรวจป้ายค่าเตือนและการทรวตัวของดิน	14.0218413,100.5979329
13/09/2568 11:16 น.		PL3จุดที่7: KP57+054 ที่จอดรถโรงแรมเทวราช อยุธยา&ตรวจป้ายค่าเตือนและการทรวตัวของดิน	14.3550764,100.5827337
13/09/2568 11:16 น.		PL5จุดที่10:KP11+093 ถนนกรมทางหลวงชนบท รย5050 ต.ห้วยโป่ง อ.เมือง จ.ระยอง&ตรวจป้ายค่าเตือนและการทรวตัวของดิน	12.7997202,101.1354311

Date	Name	จุดที่ checked-in	พิกัด gps
13/09/2568 11:18 น.		PL1 จุดที่4: KP51+013 คลองอ้อมแก้ว RVX 12 ต.บางนาง อ.พานทอง จ.ชลบุรี&ตรวจป้ายค่าเตือนและการทรวตัวของดิน	13.4680123,101.0823488
13/09/2568 11:19 น.		PL4จุดที่3:KP04+662 Block Valve 641ก่อนข้ามคลองพระยาสุเรนทร์ เขตคลองสามวา กทม.&ตรวจป้ายค่าเตือนและการทรวตัวของดิน	13.8955319,100.6895347
13/09/2568 11:20 น.		PL1 จุดที่16: KP111+569 Block Valve 618 ถนนคลองกรุง เขตลาดกระบัง กทม.&ตรวจป้ายค่าเตือนและการทรวตัวของดิน	13.776844,100.8164598
13/09/2568 11:20 น.		PL5จุดที่9:KP9+876 ถนนกรมทางหลวงชนบท รย5050 ต.ห้วยโป่ง อ.เมือง จ.ระยอง&ตรวจป้ายค่าเตือนและการทรวตัวของดิน	12.7898617,101.1348367
13/09/2568 11:23 น.		PL1จุดที่13: KP27+921 ซอยอนนัมย์ ต.ห้วยกะปิ อ.เมือง จ.ชลบุรี&ตรวจป้ายค่าเตือนและการทรวตัวของดิน	13.3017749,100.9598469

Wirat M.5/11/2025

Wirat M.5/11/2025

Date	Name	จุดที่ checked-in	พิกัด gps
14/09/2568 9:12 น.		PL1จุดที่5: KP7+600ถนนก้ากิโล ด.ทุ่งสุลา อ.ศรีราชา จ.ชลบุรี	13.1239694,100.9441617
14/09/2568 9:14 น.		PL3 จุดที่:1 KP42+108 Block Valve 633 หลัง หจก. เล่าจิเบียง ค.บ้าน เลน อ.บางปะอิน จ.อยุธยา	14.2247968,100.5818637
14/09/2568 9:16 น.		PL1จุดที่6: KP9+861 สะพานวัง หินบ้านหัวโกรก	13.1239694,100.9441617
14/09/2568 9:18 น.		PL1จุดที่16: KP73+043ถนน 304 ด.คลองนา อ.เมืองฉะเชิงเทรา จ. ฉะเชิงเทรา	13.6804567,101.1072441
14/09/2568 9:18 น.		PL1จุดที่16: KP73+043ถนน 304 ด.คลองนา อ.เมืองฉะเชิงเทรา จ. ฉะเชิงเทรา	13.6625077,101.111193
14/09/2568 9:18 น.		PL1 จุดที่16: KP112+839 ซอยสุวิ นทวงศ์ เขตหนองจอก กทม.	13.7770167,100.816685
14/09/2568 9:19 น.		PL5จุดที่14: KP18+032 ถนนสาย36 ซอย10 อ.นิคมพัฒนา	12.8479768,101.1074989
14/09/2568 9:21 น.		PL1จุดที่7: KP11+579 สถานีรถไฟ ศรีราชา	13.155622,100.9457277
14/09/2568 9:22 น.		PL1 จุดที่17: KP113+991 คลองอยู่ ตะเกา RVX 60 หมู่บ้านฟลอว์วิลล์ เขตหนองจอก กทม.	13.7962471,100.8040963

Date	Name	จุดที่ checked-in	พิกัด gps
14/09/2568 11:15 น.		PL2,3จุดที่13: KP23+165 สะพาน ตลาดสี่มุมเมือง ใกล้ AGM28 ถ. กำแพงเพชร6 อ.เมืองปทุมธานี	13.9567743,100.6061805
14/09/2568 11:18 น.		PL3 จุดที่:7 KP57+233 สถานี รถไฟอยุธยา 3/9 ถ.อุทัย ต. หортคนไชย อ.เมือง จ.อยุธยา	14.3556092,100.5827872
14/09/2568 11:18 น.		PL5จุดที่2: KP0+774 บริเวณข้าง โรงเรียนก้าขามบาทุระของ	12.7222111,101.1426641
14/09/2568 11:18 น.		PL2,3จุดที่14: KP25+018 คลอง นาภิรม 31/11 ถ.เชิดวุฒากาศ ตอน เมือง กทม.	13.9409511,100.6081293
14/09/2568 11:21 น.		PL5จุดที่1: KP0+100 หลังสถานีสูบ จ่ายน้ำมันมาบาทุระของ	12.7184083,101.1411383
14/09/2568 11:22 น.		PL1จุดที่6: KP55+136ทางผ่าน ด. เกาะลอย อ.พานทอง จ.ชลบุรี	13.5029979,101.0893406
14/09/2568 11:23 น.		PL4จุดที่4: KP05+540 คลองชะล่า ใหญ่ ถนนกาญจนาภิเษก เขตสาย ไหม กทม.	13.8888733,100.68919
14/09/2568 11:26 น.		PL3 จุดที่:8 KP60+659 Block Valve 636 อยู่ใกล้ทางกันทางรถไฟ สถานีบ้านม้า ด.บ้านเกาะ อ.อยุธยา จ.อยุธยา	14.3836941,100.5938536

Wirat M.5/11/2025

Wirat M.5/11/2025

Page 380 of 779

Page 388 of 779

Date	Name	จุดที่ checked-in	พิกัด gps
15/09/2568 11:54 น.		PL1 จุดที่32:KP132+986 ถนน คู่ขนานกาญจนาภิเษก ข้างม.เวส เทิร์น KP132+986อ.ลำลูกกา จ. ปทุมธานี	13.9191503,100.7039037
15/09/2568 11:54 น.		PL3จุดที่7: KP57+054 ที่จอดรถ โรงแรมทราเวล อ.อยุธยา	14.3551127,100.5827517
15/09/2568 11:54 น.		PL5จุดที่27:KP48+209 หลังสถานี รถไฟบางละมุง ด.บางละมุง อ.บาง ละมุง จ.ชลบุรี	13.0368733,100.9380867
15/09/2568 11:55 น.		PL5จุดที่12: KP16+159 ถนนสาย36 เทศบาลตำบลมะขามตู	12.831822079618304,101.1 2691627824783
15/09/2568 11:56 น.		PL1 จุดที่22: KP117+806 หลัง สนามกอล์ฟวินเซอร์(กระท่อม ภิรมย์) ซอยสุวิมทวงศ์ 13 เขตมีนบุรี กทม.	13.8260369,100.7961345
15/09/2568 11:56 น.		PL5จุดที่13: KP17+073 ต.มะขามตู สถานีบริการสุขภาพเทศบาล มะขามตู	12.838323822889716,101.1 2238174138217
15/09/2568 11:57 น.		PL5จุดที่14: KP18+032 ถนนสาย36 ซอย10 อ.นิคมพัฒนา	12.847133767805362,101.1 0840908230524
15/09/2568 11:58 น.		PL5จุดที่15: KP21+012 แยกหน้าไร่ อ.นิคมพัฒนา	12.850087276761501,101.1 0329558407808

Date	Name	จุดที่ checked-in	พิกัด gps
15/09/2568 13:24 น.		PL5จุดที่16:KP28+940 ถนนสาย 331 ต.โป่ง อ.บางละมุง จ.ชลบุรี	12.9090283,101.02945
15/09/2568 13:26 น.		PL3จุดที่13: KP74+624 Block Valve 637อยู่ใต้สะพาน กม.33 ต. ภาชี อ.ภาชี จ.อยุธยา	14.4427543,100.7085538
15/09/2568 13:31 น.		PL1จุดที่22: KP41+128 ซอย ประชาอุทิศ ด.นาป่า อ.เมือง จ.ชลบุรี	13.3912263,101.0397654
15/09/2568 13:32 น.		PL5จุดที่15:KP24+231 ถนนสาย36 ก่อนข้ามคลองใหญ่ ต.โป่ง อ.บาง ละมุง จ.ชลบุรี	12.88674,101.05134
15/09/2568 13:35 น.		PL1จุดที่23: KP42+296 ป่อน้ำนคร ด.ดอนหัวฬ่อ อ.เมือง จ.ชลบุรี	13.3912263,101.0397654
15/09/2568 13:40 น.		PL1จุดที่24: KP43+208 ซอยทุ่งทอง ด.ดอนหัวฬ่อ อ.เมือง จ.ชลบุรี	13.4092685,101.0519571
15/09/2568 13:43 น.		PL1จุดที่25: KP45+625 หลัง โรงเรียนพานทอง ต.หนองคำลิ่ง อ. พานทอง จ.ชลบุรี	13.4155041,101.0561227
15/09/2568 13:44 น.		PL5จุดที่14:KP18+859 ถนนสาย36 ซอย11 ต.มะขามตู อ.นิคมพัฒนา จ.ระยอง	12.8519683,101.10041

Wirat M.5/11/2025

Wirat M.5/11/2025

Date	Name	จุดที่ checked-in	พิกัด gps
16/09/2568 10:29 น.		PL1 จุดที่8: KP102+030 คลองหลวงแพ่ง RVX 46 แขวงชุมทอง เขตลาดกระบัง กทม.	13.7151389,100.916253
16/09/2568 10:30 น.		PL1จุดที่4: KP6+746 ซอยขนุนคู่บ้านลุงใหญ่	13.1190557,100.9378451
16/09/2568 10:31 น.		PL5จุดที่7: KP6+982 ถนนซอยโรงน้ำแข็ง ห้วยโป่ง	12.7673686,101.1451632
16/09/2568 10:33 น.		PL3จุดที่22: KP38+676 AGM40 ตรงข้าม บริษัท โคกูโบะร็อคไอซ์ อ.บางปะอิน อ.อยุธยา	14.182707,100.5777484
16/09/2568 10:34 น.		PL3 จุดที่2: KP45+234 AGM46 หลังสถานีรถไฟปราสาททอง ค.บ้านเลน อ.บางปะอิน จ.อยุธยา	14.249696,100.583495
16/09/2568 10:34 น.		PL1จุดที่3: KP5+008 ถนนชากยายจันทิกสุขุม	13.1190557,100.9378451
16/09/2568 10:36 น.		PL5จุดที่6: KP6+641 ค.ห้วยโป่ง ถนนโรงเบ็งหลังโรงไฟฟ้าระยอง2	12.767097,101.1451663
16/09/2568 10:37 น.		PL4จุดที่9: KP13+000 ในรั้วของสวนสนุก Wonder World เขตคันนายาว กทม.	13.8237831,100.6759103
16/09/2568 10:39 น.		PL1จุดที่9: KP59+810Block Valve 614 ค.เกาะลอย อ.พานทอง จ.ชลบุรี	13.5447468,101.09773

Date	Name	จุดที่ checked-in	พิกัด gps
16/09/2568 11:31 น.		PL1 จุดที่11: KP106+631 ถนน ทับยาว ซอยห้วยเจริญ เขตลาดกระบัง กทม.	13.7430502,100.8434572
16/09/2568 11:32 น.		PL3จุดที่16: KP19+755 คลองบางสิงห์ ใกล้บ่อดกปลา นิเอนกระพอง ซิ่ง 55/2ช เถลิมพระเกียรติ เมืองปทุมธานี	14.0182864,100.598892
16/09/2568 11:37 น.		PL1จุดที่30: KP133+229 คลังLLK ค.ลาดสวาย อ.ลำลูกกา จ.ปทุมธานี	13.9220267,100.7030641
16/09/2568 11:37 น.		PL1จุดที่6: KP55+136ทางผ่าน ค.เกาะลอย อ.พานทอง จ.ชลบุรี	13.5036565,101.0895688
16/09/2568 11:38 น.		PL5จุดที่2: KP0+774 บริเวณข้างโรงเรียนกัษมาบตาพุดระยอง	12.7222317,101.1427017
16/09/2568 11:41 น.		PL5จุดที่1: KP0+100 หลังสถานีสูบน้ำำนมามบตาพุดระยอง	12.7186259,101.1403053
16/09/2568 11:41 น.		PL1จุดที่5: KP53+840คลองประโชชน์ RVX 18 ค.หน้าประคู่อ.พานทอง จ.ชลบุรี	13.4931107,101.0872003
16/09/2568 11:41 น.		PL1 จุดที่12: KP108+331 คลองลำมะละกอเหนือ RVX 54 ชุมทอง ลำค้อยตั้ง เขตลาดกระบัง กทม.	13.7619739,100.8323708

Wirat M.5/11/2025

Wirat M.5/11/2025

Date	Name	จุดที่ checked-in	พิกัด gps
17/09/2568 9:29 น.		PL1จุดที่3: KP10+529 ซอยหนองขามู๋ ต.สุรศักดิ์ อ.ศรีราชา จ.ชลบุรี	13.149556,100.9464031
17/09/2568 9:33 น.		PL1 จุดที่8: KP100+932 ทางผ่านระหว่างคลองพระองค์เจ้า ค.คลองหลวงแพ่ง อ.เมือง จ.ฉะเชิงเทรา	13.7085027,100.8566119
17/09/2568 9:38 น.		PL1จุดที่4: KP8+633ซอยพุนดิน ต.สุรศักดิ์ อ.ศรีราชา จ.ชลบุรี	13.1329702,100.9446853
17/09/2568 9:40 น.		PL1 จุดที่9: KP102+030 คลองหลวงแพ่ง RVX 46 แขวงชุมทอง เขตลาดกระบัง กทม.	13.7220014,100.858023
17/09/2568 9:42 น.		PL1 จุดที่18: KP74+322 ทางผ่านอานามย์บางไฟ ค.บางไฟ จ.ฉะเชิงเทรา	13.6689374,101.1091316
17/09/2568 9:43 น.		PL5จุดที่14:KP18+859 ถนนสาย36 ซอย11 ต.มะขามคู่ อ.นิคมพัฒนา จ.ระยอง	12.8522614,101.0999492
17/09/2568 9:46 น.		PL1 จุดที่10: KP103+563 ทางผ่านเข้าสถานีคลองหลวงแพ่ง ถนนชุมทอง-ลำค้อยตั้ง เขตลาดกระบัง กทม.	13.720383,100.8558129
17/09/2568 9:46 น.		PL1จุดที่3: KP6+124ที่ดินSCC ค.ทุ่งสุขลา อ.ศรีราชา จ.ชลบุรี	13.1140701,100.9280072

Date	Name	จุดที่ checked-in	พิกัด gps
17/09/2568 9:48 น.		PL5จุดที่13:KP17+786 บริษัท ศรีราชพฤษ ถนนสาย36 ต.มะขามคู่ อ.นิคมพัฒนา จ.ระยอง	12.8467109,101.1098522
17/09/2568 9:49 น.		PL1 จุดที่11: KP105+506 คลองลำดาสน RVX 50 แขวงชุมทอง เขตลาดกระบัง กทม.	13.7272709,100.8588234
17/09/2568 9:49 น.		PL1 จุดที่17: KP73+043 ถนน 304 ค.คลองนา จ.ฉะเชิงเทรา	13.6619763,101.1103412
17/09/2568 9:51 น.		PL4จุดที่20:KP30+920 สะพานต่างระดับเข้าสนามบินสุวรรณภูมิ เขตลาดกระบัง กทม.	13.722258,100.7593856
17/09/2568 9:54 น.		PL1จุดที่2: KP4+367วัดมโนรมย์ ค.ทุ่งสุขลา อ.ศรีราชา จ.ชลบุรี	13.1140701,100.9280072
17/09/2568 9:55 น.		PL1 จุดที่16: KP71+147 ทางผ่านตำบลคลองนา ค.คลองนา จ.ฉะเชิงเทรา	13.6451155,101.1127873
17/09/2568 9:55 น.		PL5จุดที่12:KP15+158 BV651 ถนนสาย36 ต.มะขามคู่ อ.นิคมพัฒนา จ.ระยอง	12.8312498,101.1276712

Wirat M.5/11/2025

Wirat M.5/11/2025

Date	Name	จุดที่ checked-in	พิกัด gps
18/09/2568 9:16 น.		PL1 จุดที่15: KP96+726 ตู้ TR-4 ค.คลองปรัง อ.เมือง จ.ฉะเชิงเทรา	13.7137984,100.9178533
18/09/2568 9:29 น.		PL1จุดที่18: KP76+133Block Valve 615 ต.บางไผ่ อ.เมืองฉะเชิงเทรา จ.ฉะเชิงเทรา	13.6876327,101.1011581
18/09/2568 9:35 น.		PL1จุดที่19: KP36+093 บ้านสวนหนองรี ต.บ้านสวน อ.เมือง จ.ชลบุรี	13.3541723,101.0106666
18/09/2568 9:37 น.		PL1จุดที่17: KP74+772ถนนเลียบริมทางรถไฟ ต.บางไผ่ อ.เมืองฉะเชิงเทรา จ.ฉะเชิงเทรา	13.6805127,101.1072055
18/09/2568 9:39 น.		PL1จุดที่20: KP38+715จุดตลอดท่อปัดท.เขต1 ต.นาป่า	13.3541723,101.0106666
18/09/2568 9:44 น.		PL1จุดที่21: KP40+457 ซอยท้องกึ่ง ต.นาป่า อ.เมือง จ.ชลบุรี	13.3851271,101.0353766
18/09/2568 9:48 น.		PL5จุดที่15: KP21+012 แยกน้ำไร่ อ.นิคมพัฒนา	12.86119,101.0841367
18/09/2568 9:49 น.		PL1จุดที่22: KP42+841ใต้สะพานมอเตอร์เวย์ ต.ดอนหัวฬ่อ	13.3851271,101.0353766
18/09/2568 9:53 น.		PL1จุดที่23: KP43+748 ร้านก๊วยเตี่ยวปลาขายดิบถนนสุขประชูร	13.4107321,101.0536879

Date	Name	จุดที่ checked-in	พิกัด gps
18/09/2568 9:54 น.		PL4จุดที่18: KP29+983Block Valve 644 แยกเข้าสนามบิน ก่อนข้ามทางรถไฟ เขตลาดกระบัง กทม.	13.7287502,100.7532992
18/09/2568 9:54 น.		PL1จุดที่16: KP73+043ถนน 304 ต.คลองนา อ.เมืองฉะเชิงเทรา จ.ฉะเชิงเทรา	13.6625239,101.1110009
18/09/2568 9:58 น.		PL1จุดที่24: KP45+876 BV613 ต.หนองคำลิ่ง อ.พานทอง จ.ชลบุรี	13.4250469,101.0612213
18/09/2568 9:59 น.		PL5จุดที่14: KP18+032 ถนนสาย36 ซอย10 อ.นิคมพัฒนา	12.8480267,101.1073417
18/09/2568 10:02 น.		PL1จุดที่15: KP71+147ทางผ่านตำบลคลองนา ต.คลองนา อ.เมืองฉะเชิงเทรา จ.ฉะเชิงเทรา	13.645079,101.1127572
18/09/2568 10:05 น.		PL5จุดที่13: KP17+073 ต.มะขามคู่ สถานีบริการสุขภาพเทศบาลมะขามคู่	12.842874,101.1147992
18/09/2568 10:07 น.		PL1จุดที่14: KP70+147ทางผ่านดอนทราย ต.ดอนทราย อ.บ้านโพธิ์ จ.ฉะเชิงเทรา	13.6372305,101.1139994
18/09/2568 10:09 น.		PL5จุดที่12: KP16+159 ถนนสาย36 เทศบาลตำบลมะขามคู่	12.8398167,101.1213667

Wirat M.5/11/2025

Wirat M.5/11/2025

Page 475 of 779

Page 476 of 779

Date	Name	จุดที่ checked-in	พิกัด gps
19/09/2568 9:11 น.		PL1 จุดที่21: KP80+300 คลองท่าไข่ RVX 37 ต.หน้าเมือง จ.ฉะเชิงเทรา	13.6942612,101.0718144
19/09/2568 9:19 น.		PL5จุดที่32: KP57+190 บริเวณแยกบ้านทุ่ง นิคมอุตสาหกรรมแหลมฉบัง	13.104417576972285,100.91797025224831
19/09/2568 9:20 น.		PL1จุดที่1: KP2+128 สถานีรถไฟแหลมฉบังต.ทุ่งสุขลา อ.ศรีราชา จ.ชลบุรี	13.101841158718047,100.90807414264296
19/09/2568 9:20 น.		PL1 จุดที่15: KP110+595 สวนเกษตรลำปะทิว เขตลาดกระบัง กทม.	13.7714814,100.8201565
19/09/2568 9:21 น.		PL1 จุดที่20: KP78+033 Block Valve 616 ต.หน้าเมือง จ.ฉะเชิงเทรา	13.6980526,101.0869947
19/09/2568 9:31 น.		PL5จุดที่14:KP18+859 ถนนสาย36 ซอย11 ต.มะขามคู่ อ.นิคมพัฒนา จ.ระยอง	12.8522151,101.0999833
19/09/2568 9:31 น.		PL1 จุดที่16: KP111+569 Block Valve 618 ถนนคลองกรุง เขตลาดกระบัง กทม.	13.7768511,100.8166072

Date	Name	จุดที่ checked-in	พิกัด gps
19/09/2568 9:35 น.		PL5จุดที่13:KP17+786 บริษัท ศรีราชพลญ ถนนสาย36 ต.มะขามคู่ อ.นิคมพัฒนา จ.ระยอง	12.8475492,101.110949
19/09/2568 9:37 น.		PL1 จุดที่17: KP112+075 คลองลำมะขาม RVX 57 ซอยสุวินทวงศ์ 42 เขตหนองจอก กทม.	13.7831352,100.8139948
19/09/2568 9:40 น.		PL1 จุดที่19: KP76+133 Block Valve 615 ต.บางไผ่ จ.ฉะเชิงเทรา	13.6872839,101.10087
19/09/2568 9:41 น.		PL5จุดที่12:KP15+158 BV651 ถนนสาย36 ต.มะขามคู่ อ.นิคมพัฒนา จ.ระยอง	12.8308985,101.1278943
19/09/2568 9:42 น.		PL1 จุดที่18: KP113+991 คลองคูตะเกา RVX 60 หมู่บ้านฟลอว์วัลด์ แขวงลำคึกษ์ เขตหนองจอก กทม.	13.7962163,100.8041777
19/09/2568 9:44 น.		PL4จุดที่19:KP29+989 Block Valve 644 แยกเข้าสนามบิน ก่อนข้ามทางรถไฟ เขตลาดกระบัง กทม.	13.7303346,100.7578806
19/09/2568 9:45 น.		PL1 จุดที่19: KP114+390 หมู่บ้านฟลอว์วัลด์ออร์คิด ซอย 2 เขตหนองจอก กทม.	13.8011718,100.8044879
19/09/2568 9:46 น.		PL1จุดที่2: KP3+370ชุมชนบ้านทุ่งต.ทุ่งสุขลา อ.ศรีราชา จ.ชลบุรี	13.103845357132652,100.9075029590913

Wirat M.5/11/2025

Wirat M.5/11/2025

Date	Name	จุดที่ checked-in	พิกัด gps
20/09/2568 10:15 น.		PL1จุดที่14: KP70+147ทางผ่าน ดอนทราย ด.ดอนทราย อ.บ้านโพธิ์ จ.ฉะเชิงเทรา	13.6372436,101.1139591
20/09/2568 10:15 น.		PL5จุดที่15: KP21+012 แยกหน้าไร่ อ.นิคมพัฒนา	12.8614533,101.0838263
20/09/2568 10:18 น.		PL1จุดที่5: KP7+600ถนนก้ากิโล ด.ทุ่งสุลา อ.ศรีราชา จ.ชลบุรี	13.1422252,100.9456623
20/09/2568 10:20 น.		PL1จุดที่13: KP67+831ถนน 315 ด.คลองนา อ.เมืองฉะเชิงเทรา จ. ฉะเชิงเทรา	13.6151644,101.1120146
20/09/2568 10:21 น.		PL5จุดที่14: KP18+032 ถนนสาย36 ซอย10 อ.นิคมพัฒนา	12.847995,101.10745
20/09/2568 10:22 น.		PL1จุดที่4: KP6+746 ซอยขนุนคู่ บ้านลุงใหญ่	13.1191516,100.9378158
20/09/2568 10:24 น.		PL5จุดที่13: KP17+073 ต.มะขามคู่ สถานีบริการสุขภาพเทศบาล มะขามคู่	12.8451486,101.1144619
20/09/2568 10:25 น.		PL1จุดที่12: KP66+517สถานี รถไฟดอนสีนันทน์ ด.หนองดินนก อ.บ้านโพธิ์ จ.ฉะเชิงเทรา	13.6038062,101.1097767
20/09/2568 10:27 น.		PL5จุดที่12: KP16+159 ถนนสาย36 เทศบาลตำบลมะขามคู่	12.8393547,101.1209996

Date	Name	จุดที่ checked-in	พิกัด gps
20/09/2568 12:11 น.		PL2,3จุดที่12: KP21+138 วัดรังสิต ใกล้ รพ.ส่งเสริมสุขภาพหลักหก ถ. เรียบคลองเปรมประชากร อ.เมือง ปทุมธานี	13.9731087,100.6041997
20/09/2568 12:14 น.		PL5จุดที่3: KP1+706 หลังสถาน คุ้มครองเด็กระยอง	12.7308703,101.1371034
20/09/2568 12:15 น.		PL3 จุดที่:11 KP68+571 AGM65 อยู่ใกล้คลองคอนกลาง ด.พระแก้ว อ.ภาชี จ.อยุธยา	14.4170209,100.6589009
20/09/2568 12:16 น.		PL1 จุดที่16: KP112+839 ซอยสุวิ นทวงศ์ เขตหนองจอก กทม.	13.7896859,100.8078864
20/09/2568 12:16 น.		PL2,3จุดที่13: KP23+165 สะพาน ตลาดส้มเมือง ใกล้ AGM28 ถ. กำแพงเพชร6 อ.เมืองปทุมธานี	13.9566304,100.6062481
20/09/2568 12:19 น.		PL1จุดที่8: KP58+100คลองเกี่ยว หัก(กุ่มเอน) RVX 22 *จุดสายไฟ เบอร์ออปติก ด.เกาะลอย อ.พาน ทอง จ.ชลบุรี	13.5284051,101.0945219
20/09/2568 12:20 น.		PL1 จุดที่17: KP113+991 คลองอยู่ ตะเภา RVX 60 หมู่บ้านฟลอว์วัลด์ เขตหนองจอก กทม.	13.7962568,100.8040713

Wirat M.5/11/2025

Wirat M.5/11/2025

Page 528 of 779

Page 529 of 779

Date	Name	จุดที่ checked-in	พิกัด gps
21/09/2568 11:26 น.		PL5จุดที่9:KP9+876 ถนนกรมทาง หลวงชนบท รย5050 ต.ห้วยโป่ง อ. เมือง จ.ระยอง	12.7851821,101.1357926
21/09/2568 11:27 น.		PL1จุดที่18: KP34+914 วัดใหม่ บ้านสวน ต.บ้านสวน อ.เมือง จ. ชลบุรี	13.3464308,101.0031074
21/09/2568 11:29 น.		PL3จุดที่7: KP57+054 ที่จอดรถ โรงแรมเทวราช อยุธยา	14.3549076,100.5826738
21/09/2568 11:31 น.		PL5จุดที่8:KP7+717 เล้าไก่ แนว EGAT ต.ห้วยโป่ง อ.เมือง จ.ระยอง	12.7695584,101.138733
21/09/2568 11:31 น.		PL1 จุดที่5: KP95+122 คลองเปรง RVX 43 ด.คลองเปรง อ.เมือง จ. ฉะเชิงเทรา	13.7100435,100.9302796
21/09/2568 11:33 น.		PL1 จุดที่29:KP127+574 ถนนหทัย ราษฎร์ KP 127+574 เขตคลองสาม วา กทม.	13.8781284,100.7219063
21/09/2568 11:34 น.		PL1 จุดที่6: KP96+633 สถานี รถไฟคลองเปรง ด.คลองเปรง อ. เมือง จ.ฉะเชิงเทรา	13.7119772,100.9258687
21/09/2568 11:35 น.		PL1จุดที่19: KP37+517 ซอยบุญล้ำ ด.บ้านสวน อ.เมือง จ.ชลบุรี	13.3634285,101.0184876

Date	Name	จุดที่ checked-in	พิกัด gps
21/09/2568 11:37 น.		PL1จุดที่20: KP38+333 ซอยเขา น้อย ต.นาป่า อ.เมือง จ.ชลบุรี	13.3634285,101.0184876
21/09/2568 11:37 น.		PL1 จุดที่9: KP59+810 Block Valve 614 ต.เกาะลอย อ.พานทอง จ.ชลบุรี	13.5446996,101.0977457
21/09/2568 11:38 น.		PL3จุดที่8: KP60+659 Block Valve 636 อยู่ใกล้ทางหลวง ทางรถไฟ สถานีน้ำมัน ต.บ้านเกาะ อ.อยุธยา	14.3831264,100.5948426
21/09/2568 11:38 น.		PL5จุดที่7:KP5+693 ทุ่งชนคอกว้าง ด.ห้วยโป่ง อ.เมือง จ.ระยอง	12.757866,101.1506925
21/09/2568 11:39 น.		PL1จุดที่21: KP39+524 ซอยสุข สามารด ต.นาป่า อ.เมือง จ.ชลบุรี	13.378197,101.0328122
21/09/2568 11:43 น.		PL1 จุดที่28:KP126+450 หน้าอุ้ง เขอร์วิส ถนนนิมิตรใหม่ KP 126+45 เขตคลองสามวา กทม.	13.8725196,100.7322491
21/09/2568 11:43 น.		PL1 จุดที่8: KP58+779 ทางผ่าน หลังวัดหนองอ้อ ด.เกาะลอย อ. พานทอง จ.ชลบุรี	13.5350449,101.0939847

Wirat M.5/11/2025

Wirat M.5/11/2025

Date	Name	จุดที่ checked-in	พิกัด gps
22/09/2568 9:36 น.		PL1จุดที่19: KP36+093 บ้านสวนหนองรี ต.บ้านสวน อ.เมือง จ.ชลบุรี	13.3549383,101.0106795
22/09/2568 9:38 น.		PL4จุดที่14: KP24+120 คลองแม่จันทน์พัฒนาชนบท 3 เขตลาดกระบัง กทม.	13.7316689,100.7110195
22/09/2568 9:42 น.		PL4จุดที่13: KP22+000 คลองทับช้างบน เขตสะพานสูง กทม.	13.7479292,100.703056
22/09/2568 9:43 น.		PL1จุดที่11: KP64+009คลองนาล่าง ต.หนองดินนก อ.บ้านโพธิ์ จ.ฉะเชิงเทรา	13.5847679,101.105828
22/09/2568 9:44 น.		PL1 จุดที่6: KP98+622 คลองอุดมชลจร RVX 44 ต.คลองหลวงแพ่ง อ.เมือง จ.ฉะเชิงเทรา	13.7155211,100.8990839
22/09/2568 9:44 น.		PL1จุดที่20: KP38+715จุดตลอดท่อปตท.เขต1 ต.นาป่า	13.3744129,101.0283097
22/09/2568 9:45 น.		PL1จุดที่20: KP38+715จุดตลอดท่อปตท.เขต1 ต.นาป่า	13.3757308,101.0342331
22/09/2568 9:45 น.		PL5จุดที่15: KP21+012 แยกหน้าไร่ อ.นิคมพัฒนา	12.8614943,101.0837862
22/09/2568 9:48 น.		PL1จุดที่21: KP40+457 ซอยทองคั้ง ต.นาป่า อ.เมือง จ.ชลบุรี	13.3757308,101.0342331

Date	Name	จุดที่ checked-in	พิกัด gps
22/09/2568 11:48 น.		PL1จุดที่10: KP17+942 ถนนซอยไร่จอร์	13.2126807,100.9484449
22/09/2568 11:48 น.		PL4จุดที่4: KP05+540 คลองชะล่าใหญ่ ถนนกาญจนาภิเษก เขตสายไหม กทม.	13.8887743,100.6891819
22/09/2568 11:49 น.		PL4จุดที่4: KP05+540 คลองชะล่าใหญ่ ถนนกาญจนาภิเษก เขตสายไหม กทม.	13.8887743,100.6891819
22/09/2568 11:52 น.		PL1จุดที่9: KP16+600 สถานีรับส่งผู้โดยสารทอเขาบางพระ	13.2030787,100.9411632
22/09/2568 11:53 น.		PL2,3จุดที่14: KP25+018 คลองนาขิม 31/11 ถ.เชิดวุฒากาศ ดอนเมือง กทม.	13.9411641,100.608108
22/09/2568 11:53 น.		PL1 จุดที่24: KP120+368 Block Valve 619 ซอยประชาร่วมใจ 43 เขตคลองสามวา กทม.	13.841021,100.7774761
22/09/2568 11:54 น.		PL1จุดที่2: KP48+250นิคมอมตะนคร ทางผ่าน กม.93 ต.พานทอง อ.พานทอง จ.ชลบุรี	13.4427573,101.0747435
22/09/2568 11:57 น.		PL5จุดที่2: KP0+774 บริเวณข้างโรงแยกท่าข้ามบาตปุระของ	12.7221117,101.14282

Wirat M.5/11/2025

Wirat M.5/11/2025

Page 572 of 779

Page 573 of 779

Date	Name	จุดที่ checked-in	พิกัด gps
23/09/2568 9:54 น.		PL4จุดที่15:KP23+316 ถนนกาญจนาภิเษก เขตสะพานสูง กรุงเทพมหานคร	13.7358988,100.7047896
23/09/2568 9:55 น.		PL1 จุดที่21: KP116+983 คลองลำต้นไทร RVX 63ซอยสุวินทวงศ์ 15 เขตหนองจอก กทม.	13.82149,100.8019633
23/09/2568 9:57 น.		PL1จุดที่3: KP6+124ที่ดินSCC ต.ทุ่งสุขลา อ.ศรีราชา จ.ชลบุรี	13.1140861,100.9280486
23/09/2568 9:58 น.		PL1 จุดที่13: KP67+831 ถนน 315 ต.คลองนา จ.ฉะเชิงเทรา	13.6151637,101.1120247
23/09/2568 9:59 น.		PL5จุดที่14:KP18+859 ถนนสาย36 ซอย11 ต.มะขามคู่ อ.นิคมพัฒนา จ.ระยอง	12.8522275,101.1004593
23/09/2568 10:00 น.		PL4จุดที่14:KP21+823 ได้คลองทับช้าง ทางหลวงพิเศษ@9 เขตสะพานสูง กทม.	13.7500535,100.7012998
23/09/2568 10:00 น.		PL5จุดที่9: KP9+840 ถนนห้วยโป่งหนองบอน	12.799308891516946,101.13536175670392
23/09/2568 10:02 น.		PL5จุดที่8: KP8+493 ถนนห้วยโป่งหนองบอน ลานจอดรถคอนเทนเนอร์	12.791885569306599,101.13514250213721
23/09/2568 10:03 น.		PL1จุดที่2: KP4+367วัดมโนรมย์ ต.ทุ่งสุขลา อ.ศรีราชา จ.ชลบุรี	13.1140861,100.9280486

Date	Name	จุดที่ checked-in	พิกัด gps
23/09/2568 10:03 น.		PL5จุดที่13:KP17+786 บริษัท ศรีราชพฤษ ถนนสาย36 ต.มะขามคู่ อ.นิคมพัฒนา จ.ระยอง	12.8464,101.1102267
23/09/2568 10:04 น.		PL4จุดที่13:KP19+38 ถนนคู่ขนานกาญจนาภิเษก เขตสะพานสูง กทม.	13.77015,100.69089
23/09/2568 10:07 น.		PL4จุดที่12:KP18+351 143 ซอยรามคำแหง 118 แยก 13 เขตสะพานสูง กทม.	13.7775983,100.6866
23/09/2568 10:09 น.		PL5จุดที่12:KP15+158 BV651 ถนนสาย36 ต.มะขามคู่ อ.นิคมพัฒนา จ.ระยอง	12.8310598,101.1276728
23/09/2568 10:10 น.		PL1 จุดที่22: KP117+806 หลังสนามกอล์ฟวินเซอร์(กระท่อมภิรมย์) ซอยสุวิมทวงศ์ 13 เขตมีนบุรี กทม.	13.8261947,100.7960219
23/09/2568 10:10 น.		PL1 จุดที่12: KP66+517 สถานีรถไฟดอนสนิม ต.หนองดินนก อ.บ้านโพธิ์ จ.ฉะเชิงเทรา	13.6037975,101.1097653
23/09/2568 10:11 น.		PL1จุดที่1: KP1+278 บริเวณTR1 ต.ทุ่งสุขลา อ.ศรีราชา จ.ชลบุรี	13.0939436,100.8929568

Wirat M.5/11/2025

Wirat M.5/11/2025

Date	Name	จุดที่ checked-in	พิกัด gps
24/09/2568 10:29 น.		PL1จุดที่10: KP62+654ทางผ่าน ใกล้บ้านนายทวิลาศ ต.หนองตีนนก อ.บ้านโพธิ์ จ.ฉะเชิงเทรา	13.5710927,101.1031481
24/09/2568 10:30 น.		PL3 จุดที่:2 KP45+234 AGM46 หลังสถานีรถไฟปราสาททอง ต. บ้านเลน อ.บางปะอิน จ.อยุธยา	14.2497083,100.5835133
24/09/2568 10:31 น.		PL5จุดที่14: KP18+032 ถนนสาย36 ซอย10 อ.นิคมพัฒนา	12.8483614,101.109459
24/09/2568 10:35 น.		PL3จุดที่22: KP38+676 AGM40 ตรงข้าม บริษัท โคคู โบะร็อกไอซ์ อ.บางปะอิน อยุธยา	14.1902692,100.5785364
24/09/2568 10:35 น.		PL4จุดที่9: KP13+000 ในรั้วของ สวนสนุก Wonder World เขตคัน นายาว กทม.	13.8235541,100.6758733
24/09/2568 10:39 น.		PL3 จุดที่:3 KP49+029 Block Valve 634 หลังสถานีรถไฟบ้านโพธิ์ ต. เกาะเรียน อ.บางปะอิน จ.อยุธยา	14.2830916,100.5882106
24/09/2568 10:39 น.		PL1จุดที่9: KP59+810Block Valve 614 ต.เกาะลอย อ.พานทอง จ.ชลบุรี	13.5447235,101.097755

Date	Name	จุดที่ checked-in	พิกัด gps
24/09/2568 11:50 น.		PL1จุดที่9: KP16+600 สถานี รับส่งผู้โดยสารคอกเขาบางพระ	13.2028605,100.9409925
24/09/2568 11:51 น.		PL3 จุดที่:8 KP60+659 Block Valve 636 อยู่ใกล้ทางกันทางรถไฟ สถานีบ้านม้า ต.บ้านเกาะ อ.อยุธยา จ.อยุธยา	14.3832926,100.5948972
24/09/2568 11:53 น.		PL5จุดที่6: KP6+641 ต.ห้วยโป่ง ถนนโรงเบ็งหลังโรงไฟฟ้าระยอง2	12.7666773,101.1454354
24/09/2568 11:55 น.		PL4จุดที่2: KP01+998 ถนนคู่ขนาน กาญจนาภิเษก ซอย1 เขตคลอง สามวา กทม.	13.929405,100.7043183
24/09/2568 11:55 น.		PL1 จุดที่19: KP115+490 โรงไฟฟ้าหนองจอก ถนนสุวินท วงศ์ เขตหนองจอก กทม.	13.8097205,100.804699
24/09/2568 11:56 น.		PL4จุดที่1: KP00+064 คลังLLK ต. บึงคำพร้อย อ.ลำลูกกา จ.ปทุมธานี	13.929405,100.7043183
24/09/2568 11:56 น.		PL1จุดที่17: KP32+663 BV612 ต. หนองข้างคอก อ.เมือง จ.ชลบุรี	13.3321470814637,100.978 431310712
24/09/2568 12:00 น.		PL5จุดที่5: KP4+840 ห้วยโป่ง ถนนหนองหว้า	12.7520091,101.1517057

Wirat M.5/11/2025

Wirat M.5/11/2025

Page 635 of 779

Page 643 of 779

Date	Name	จุดที่ checked-in	พิกัด gps
25/09/2568 12:27 น.		PL5จุดที่14: KP18+032 ถนนสาย36 ซอย10 อ.นิคมพัฒนา	12.844169964194531,101.1 1360890683964
25/09/2568 12:29 น.		PL5จุดที่15: KP21+012 แยกหน้าไร่ อ.นิคมพัฒนา	12.851875683815463,101.0 9996208971178
25/09/2568 12:30 น.		PL1จุดที่22: KP41+128 ซอย ประชาธิปไตย ต.นาป่า อ.เมือง จ.ชลบุรี	13.3996045,101.0461361
25/09/2568 12:31 น.		PL5จุดที่16: KP22+569 ถนนสาย36 หน้าร้านปะยาง ต.โป่ง	12.864571822623892,101.0 7711113345707
25/09/2568 12:32 น.		PL5จุดที่17: KP23+266 หน้า BV.1.2 PTT ถนนสาย36 ต.โป่ง	12.867049123172524,101.0 724297166812
25/09/2568 12:34 น.		PL2,3จุดที่1: KP0+787 คลองหกวา ติดอาคาร 2 คลังลำลูกกา	13.936623,100.7000336
25/09/2568 12:35 น.		PL5จุดที่18: KP27+025 ถนนสาย36 ต.โป่ง หน้า BV2.2 PTT	12.871611970924068,101.0 655545689347
25/09/2568 12:35 น.		PL1 จุดที่1: KP45+994 Block Valve 613 ต.หนองคำสิงห์ อ.พานทอง จ. ชลบุรี	13.4265919,101.0635708
25/09/2568 12:36 น.		PL1 จุดที่23: KP119+084 หมู่บ้าน เจียรไน เข้าซอยราษฎร์อุทิศ 50 เขตมีนบุรี กทม.	13.8342343,100.7864981

Date	Name	จุดที่ checked-in	พิกัด gps
25/09/2568 14:33 น.		PL1 จุดที่4: KP95+122 คลองเปรง RVX 43 คลองเปรง อ.เมือง จ. ฉะเชิงเทรา	13.7116786,100.9319683
25/09/2568 14:44 น.		PL1 จุดที่5: KP96+726 ตู้ TR-4 ต. คลองเปรง อ.เมือง จ.ฉะเชิงเทรา	13.7132617,100.9185677
25/09/2568 14:45 น.		PL3 จุดที่:7 KP57+233 สถานี รถไฟอยุธยา 3/9 ถ.อุไทย ต. หอรบตันไชย อ.เมือง จ.อยุธยา	14.35613370225604,100.58 287741821968
25/09/2568 14:48 น.		PL5จุดที่6:KP3+186 ถนนซอยหลัง เกษตร ต.ห้วยโป่ง อ.เมือง จ.ระยอง	12.738805,101.14378
25/09/2568 14:53 น.		PL1 จุดที่6: KP98+622 คลองอุดม ชลจร RVX 44 ต.คลองหลวงแพ่ง อ.เมือง จ.ฉะเชิงเทรา	13.715109,100.9010444
25/09/2568 14:54 น.		PL2,3จุดที่7: KP11+488 ซ. คลอง สาม 1/6 ปทุมธานี	14.0099225,100.6581609
25/09/2568 14:54 น.		PL5จุดที่5:KP2+104 ถนนสุขุมวิท ระยอง ต.ห้วยโป่ง อ.เมือง จ.ระยอง	12.73078,101.1387883
25/09/2568 14:59 น.		PL5จุดที่4:KP1+206 หลังสถาน คุ้มครองเด็กระยอง ต.ห้วยโป่ง อ. เมือง จ.ระยอง	12.7238567,101.1401217

Wirat M.5/11/2025

Wirat M.5/11/2025

Date	Name	จุดที่ checked-in	พิกัด gps
26/09/2568 11:35 น.		PL1จุดที่5: KP53+840คลอง ประโยชน์ RVX 18 ค.หน้าประตู อ.พานทอง จ.ชลบุรี	13.493118,101.0872063
26/09/2568 11:36 น.		PL1จุดที่12: KP23+790 บ่อตกปลา สามสาว ต.เหมือง อ.เมือง จ.ชลบุรี	13.2555832,100.9549276
26/09/2568 11:41 น.		PL3 จุดที่:6 KP55+616 Block Valve 635 อยู่ใกล้ทางกันทางรถไฟ 3477 ต.กะมิง อ.เมือง จ.อยุธยา	14.3431453,100.5840839
26/09/2568 11:42 น.		PL1จุดที่4: KP51+613คลองน้ำเค็ม(ชลประทาน) RVX 13 ต.บางนาง อ.พานทอง จ.ชลบุรี	13.493118,101.0872063
26/09/2568 11:42 น.		PL5จุดที่3: KP1+706 หลังสถาน คุ้มครองเค็กระของ	12.7240782,101.1409551
26/09/2568 11:42 น.		PL1จุดที่13: KP25+220 ถนน ทางเข้าเทศบาลตำบลเหมืองช้าง ร้านกาแฟ	13.277404,100.956047
26/09/2568 11:45 น.		PL3 จุดที่:7 KP57+233 สถานี รถไฟอยุธยา 3/9 ถ.อุทอง ต. หอรดไนย อ.เมือง จ.อยุธยา	14.3557738,100.5826577

Date	Name	จุดที่ checked-in	พิกัด gps
26/09/2568 11:47 น.		PL4จุดที่3: KP04+662 Block Valve 641 ก่อนข้ามคลองพระยาสุเรนทร์ เขตคลองสามวา กทม.	13.8894697,100.6891825
26/09/2568 11:48 น.		PL1จุดที่14: KP27+340 ซอย สารพัดช่าง ต.ห้วยกะปิ อ.เมือง จ. ชลบุรี	13.2965489,100.9559705
26/09/2568 11:49 น.		PL5จุดที่2: KP0+774 บริเวณข้าง โรงเรียนกัษมาบตาพุดระของ	12.722367,101.14265
26/09/2568 11:52 น.		PL1จุดที่3: KP50+337สถานีรถไฟ พานทอง ต.พานทอง อ.พานทอง จ.ชลบุรี	13.4627632,101.0814124
26/09/2568 11:53 น.		PL5จุดที่1: KP0+100 หลังสถานีสูบ จ่ายน้ำนมาบตาพุดระของ	12.722317,101.14266
26/09/2568 11:54 น.		PL3 จุดที่:8 KP60+659 Block Valve 636 อยู่ใกล้ทางกันทางรถไฟ สถานีบ้านม้า ต.บ้านเกาะ อ.อยุธยา จ.อยุธยา	14.3834821,100.5949916
26/09/2568 11:54 น.		PL1จุดที่15: KP29+304 ซอยซาก พุดชา ค.ห้วยกะปิ	13.2965489,100.9559705
26/09/2568 11:57 น.		PL1จุดที่16: KP30+790 ซอยศิริ นครซอย8/3 ต.ห้วยกะปิ	13.3202348,100.9782885

Wirat M.5/11/2025

Wirat M.5/11/2025

Page 679 of 779

Page 680 of 779

Date	Name	จุดที่ checked-in	พิกัด gps
27/09/2568 10:46 น.		PL1จุดที่2: KP4+367วัดมโนรมย์ ต.ทุ่งสุขลา อ.ศรีราชา จ.ชลบุรี	13.1078796,100.9167241
27/09/2568 10:51 น.		PL5จุดที่14:KP18+859 ถนนสาย36 ซอย11 ต.มะขามคู่ อ.นิคมพัฒนา จ.ระยอง	12.852215,101.1000183
27/09/2568 10:51 น.		PL4จุดที่8:KP12+375 Block Valve 642 ได้สะพานต่างระดับรวมอินทรา เขตคันนายาว กทม.	13.828414,100.67597
27/09/2568 10:53 น.		PL1จุดที่1: KP1+278 บริเวณTR1 ต.ทุ่งสุขลา อ.ศรีราชา จ.ชลบุรี	13.0946837,100.8922509
27/09/2568 10:54 น.		PL1 จุดที่6: KP55+136 ทางผ่าน ต. เกาะลอย อ.พานทอง จ.ชลบุรี	13.5036552,101.0895694
27/09/2568 10:55 น.		PL5จุดที่13:KP17+786 บริษัท ศรี ราชพฤษ ถนนสาย36 ต.มะขามคู่ อ.นิคมพัฒนา จ.ระยอง	12.84659,101.1098867
27/09/2568 10:57 น.		PL3จุดที่4: KP51+437 ข้างสนาม กอล์ฟอยุธยา ต.เกาะเรียน อ.บางปะ อิน จ.อยุธยา	14.3042395,100.5866889
27/09/2568 10:59 น.		PL3จุดที่20: KP23+624 สถานีรถไฟ เชิงราก ต.คลองหนึ่ง อ.คลองหลวง ปทุมธานี	14.0553026,100.591862

Date	Name	จุดที่ checked-in	พิกัด gps
27/09/2568 11:02 น.		PL1 จุดที่5: KP53+640 ทางผ่านวัด แหลมแค ต.หน้าประตู อ.พานทอง จ.ชลบุรี	13.48774,101.0862842
27/09/2568 11:02 น.		PL5จุดที่12:KP15+158 BV651 ถนนสาย36 ต.มะขามคู่ อ.นิคม พัฒนา จ.ระยอง	12.8312817,101.1277083
27/09/2568 11:04 น.		PL1 จุดที่8: KP100+932 ทางผ่าน ระหว่างคลองพระองค์เจ้า ค.คลอง หลวงแพ่ง อ.เมือง จ.ฉะเชิงเทรา	13.7193469,100.8646055
27/09/2568 11:08 น.		PL3จุดที่19: KP19+816 สถานี รถไฟคลองหนึ่ง ต. คลองหนึ่ง อ. คลองหลวง ปทุมธานี	14.0218922,100.5979396
27/09/2568 11:09 น.		PL3จุดที่5: KP54+227 AGM54 ถ.อ โยธยา อ.เมืองฯ จ.อยุธยา	14.3325784,100.5792844
27/09/2568 11:12 น.		PL4จุดที่7:KP11+500 คลองลำเกลือ ซอยรวมอินทรา 83 เขตคันนายาว กทม.	13.836735,100.6738483
27/09/2568 11:14 น.		PL1 จุดที่9: KP102+030 คลอง หลวงแพ่ง RVX 46 แขวงชุมทอง เขตลาดกระบัง กทม.	13.7190216,100.8608455

Wirat M.5/11/2025

Wirat M.5/11/2025

Date	Name	จุดที่ checked-in	พิกัด gps
28/09/2568 10:08 น.		PL1จุดที่10: KP62+654ทางผ่าน ใกล้บ้านนายทวิลาศ ต.หนองดินนกก อ.บ้านโพธิ์ จ.ฉะเชิงเทรา&ตรวจ ป้ายค่าเตือนและการทुरुตัวของดิน	13.5710866,101.1031165
28/09/2568 10:10 น.		PL1จุดที่6: KP9+861 สะพานวัง หินบ้านหัวโกรก&ตรวจป้ายค่า เตือนและการทुरुตัวของดิน	13.1423369,100.9456945
28/09/2568 10:16 น.		PL1จุดที่5: KP7+600ถนนก้ากิโล ด.ทุ่งสุขลา อ.ศรีราชา จ.ชลบุรี& ตรวจป้ายค่าเตือนและการทुरुตัว ของดิน	13.1240242,100.9442202
28/09/2568 10:16 น.		PL4จุดที่9: KP13+000 ในรั้วของ สวนสนุก Wonder World เขตคัน นายาว กทม.&ตรวจป้ายค่าเตือน และการทुरुตัวของดิน	13.8234817,100.67581
28/09/2568 10:18 น.		PL5จุดที่14: KP18+032 ถนนสาย36 ซอย10 อ.นิคมพัฒนา&ตรวจป้ายค่า เตือนและการทुरुตัวของดิน	12.8482814,101.1095777
28/09/2568 10:20 น.		PL1จุดที่4: KP6+746 ซอยขหนูนู่ บ้านลุงใหญ่&ตรวจป้ายค่าเตือน และการทुरुตัวของดิน	13.1240242,100.9442202

Date	Name	จุดที่ checked-in	พิกัด gps
28/09/2568 11:21 น.		PL3จุดที่22: KP38+676 AGM40 ตรงข้าม บริษัท โคกูโบะร็อกไอซ์ อ.บางปะอิน อ.อยุธยา&ตรวจป้ายค่า เตือนและการทुरुตัวของดิน	14.182664,100.5777223
28/09/2568 11:22 น.		PL1จุดที่9: KP16+600 สถานี รับส่งผู้โดยสารคองเขาบางพระ& ตรวจป้ายค่าเตือนและการทुरुตัว ของดิน	13.2027126,100.9409751
28/09/2568 11:25 น.		PL1จุดที่10: KP17+942 ถนนซอย ไร่จรง&ตรวจป้ายค่าเตือนและการ ทुरुตัวของดิน	13.2027126,100.9409751
28/09/2568 11:27 น.		PL1จุดที่30: KP133+229 คลังLLK ด.ลาดสวาย อ.ลำลูกกา จ. ปทุมธานี&ตรวจป้ายค่าเตือนและ การทुरुตัวของดิน	13.9218453,100.7032921
28/09/2568 11:28 น.		PL1จุดที่7: KP56+678ทางผ่านเนิน ตามเกาะลอย ด.หน้าประตู อ. พานทอง จ.ชลบุรี&ตรวจป้ายค่า เตือนและการทुरुตัวของดิน	13.5182168,101.0924909
28/09/2568 11:30 น.		PL5จุดที่2: KP0+774 บริเวณข้าง โรงแยกท่าขมาบาตาทุระของ& ตรวจป้ายค่าเตือนและการทुरुตัว ของดิน	12.7238763,101.1408539

Wirat M.5/11/2025

Wirat M.5/11/2025

Date	Name	จุดที่ checked-in	พิกัด gps
29/09/2568 10:30 น.		PL3จุดที่3: KP49+029 Block Valve 634อ.บางปะอิน จ.อยุธยา	14.2829913,100.5883953
29/09/2568 10:32 น.		PL4จุดที่8:KP12+375 Block Valve 642 ได้สะพานต่างระดับรามอินทรา เขตคันนายาว กทม.	13.8290833,100.6742901
29/09/2568 10:37 น.		PL5จุดที่9:KP9+876 ถนนกรมทาง หลวงชนบท รย5050 ด.ห้วยโป่ง อ. เมือง จ.ระยอง	12.7861565,101.1353272
29/09/2568 10:38 น.		PL1 จุดที่10: KP62+654 ทางผ่าน ใกล้บ้านนายทวิลาศ ต.หนองดินนกก อ.บ้านโพธิ์ จ.ฉะเชิงเทรา	13.5709928,101.1030417
29/09/2568 10:39 น.		PL4จุดที่7:KP11+500 คลองลำกัลล ซอยรามอินทรา 83 เขตคันนายาว กทม.	13.8367333,100.673825
29/09/2568 10:41 น.		PL5จุดที่8:KP7+717 เล้าไก่ แแนว EGAT ด.ห้วยโป่ง อ.เมือง จ.ระยอง	12.7716456,101.1393072
29/09/2568 10:43 น.		PL1จุดที่6: KP12+399 ถนนวังหิน ห้วยยายพรหม ด.สุรศักดิ์ อ.ศรีราชา จ.ชลบุรี	13.1698089,100.9471329

Date	Name	จุดที่ checked-in	พิกัด gps
29/09/2568 10:50 น.		PL5จุดที่7:KP5+693 ชุมชนคอกวัว ด.ห้วยโป่ง อ.เมือง จ.ระยอง	12.7578118,101.150718
29/09/2568 10:50 น.		PL4จุดที่4:KP06+046 ก่อนถึงด่าน ซังน้ำหนัก ถนนกาญจนาภิเษก เขต สายไหม กทม.	13.8799849,100.6822012
29/09/2568 10:53 น.		PL1จุดที่4: KP8+633ซอยพูนสิน ด.สุรศักดิ์ อ.ศรีราชา จ.ชลบุรี	13.1496937,100.9464338
29/09/2568 10:55 น.		PL1 จุดที่7: KP56+678 ทางผ่าน เนินตามเกาะลอย ด.หน้าประตู อ.พานทอง จ.ชลบุรี	13.5181993,101.0924122
29/09/2568 10:58 น.		PL1 จุดที่9: KP102+030 คลอง หลวงแพ่ง RVX 46 แขวงชุมทอง เขตลาดกระบัง กทม.	13.7272256,100.8579295
29/09/2568 10:59 น.		PL4จุดที่2:KP02+200 ถนนคู่ขนาน กาญจนาภิเษก เขตคลองสามวา กทม.	13.9142374,100.7025582
29/09/2568 10:59 น.		PL3จุดที่5: KP54+227 AGM54 ถ.อ. โยธยา อ.เมืองฯ จ.อยุธยา	14.3330706,100.5790191

Wirat M.5/11/2025

Wirat M.5/11/2025


Date	Name	จุดที่ checked-in	พิกัด gps
30/09/2568 9:35 น.		PL1จุดที่2: KP3+370ชุมชนบ้านทุ่ง ต.ทุ่งสุขลา อ.ศรีราชา จ.ชลบุรี	13.1039633,100.906832
30/09/2568 9:40 น.		PL1จุดที่15: KP71+147ทางผ่าน ตำบลคลองนา ต.คลองนา อ.เมือง ฉะเชิงเทรา จ.ฉะเชิงเทรา	13.6450915,101.1127804
30/09/2568 9:42 น.		PL4จุดที่19: KP30+550 คลอง ประเวศบุรีรมย์ ซอยลาดกระบ้ง 9/1 เขตลาดกระบ้ง กทม.	13.7237377,100.7598605
30/09/2568 9:44 น.		PL5จุดที่15: KP21+012 แยกหน้าไร่ อ.นิคมพัฒนา	12.86256,101.0814951
30/09/2568 9:45 น.		PL1จุดที่14: KP70+147ทางผ่าน ดอนทราย ต.ดอนทราย อ.บ้านโพธิ์ จ.ฉะเชิงเทรา	13.6372135,101.1139515
30/09/2568 9:48 น.		PL1 จุดที่5: KP96+726 ทุ่ง TR-4 ต. คลองปรัง อ.เมือง จ.ฉะเชิงเทรา	13.7138829,100.9177515
30/09/2568 9:51 น.		PL5จุดที่14: KP18+032 ถนนสาย36 ซอย10 อ.นิคมพัฒนา	12.8479399,101.1074164
30/09/2568 9:52 น.		PL1จุดที่13: KP67+831ถนน 315 ต.คลองนา อ.เมืองฉะเชิงเทรา จ. ฉะเชิงเทรา	13.6151615,101.1122276

Date	Name	จุดที่ checked-in	พิกัด gps
30/09/2568 11:28 น.		PL1จุดที่12: KP23+790 บ่อตกปลา สามสาว ต.เหมือง อ.เมือง จ.ชลบุรี	13.2513319,100.9544626
30/09/2568 11:29 น.		PL5จุดที่3: KP1+706 หลังสถาน คุ้มครองเค็กระยอง	12.7238425,101.1408647
30/09/2568 11:30 น.		PL1จุดที่9: KP59+810Block Valve 614 ต.เกาะลพ อ.พานทอง จ.ชลบุรี	13.5446355,101.0977025
30/09/2568 11:32 น.		PL3 จุดที่6: KP55+616 Block Valve 635 อยู่ใกล้ทางกันทางรถไฟ 3477 ต.กะมั่ง อ.เมือง จ.อยุธยา	14.343592,100.5844487
30/09/2568 11:32 น.		PL3จุดที่18: KP24+330 คลองเชียง ราก ใกล้โรงเรียนวัดคหวุ 131/4 ต. คลองหนึ่ง อ.คลองหลวง ปทุมธานี	14.061125,100.5910804
30/09/2568 11:33 น.		PL1จุดที่13: KP25+220 ถนน ทางเข้าเทศบาลตำบลเหมืองช้าง ร้านกาแฟ	13.2774567,100.9557624
30/09/2568 11:36 น.		PL3 จุดที่7: KP57+233 สถานี รถไฟอยุธยา 3/9 ถ.อุทธา ต. หอรบไชย อ.เมือง จ.อยุธยา	14.355817,100.5826598

Wirat M.5/11/2025

Wirat M.5/11/2025

UPDATE ข้อมูลการตรวจวัดของพื้นที่ดินและการติดตั้งป้ายคำเตือนแต่ละพื้นที่				
PIPE ROUTE	การตรวจวัดของพื้นที่ดิน	ติดตั้งป้ายคำเตือนปกติ	ติดตั้งป้ายชั่วคราว	หมายเหตุ
PIPELINE1 (SRC-BV613)	ไม่พบการตรวจวัดของดิน	KP0+001-KP7+600	KP07+600-KP45+876	มีงานก่อสร้างรถไฟที่ความเร็วสูงHSR3AP
PIPELINE1 (BV613-LLK)	ไม่พบการตรวจวัดของดิน	KP75+100-KP133+500	KP45+950-KP75+100	มีงานก่อสร้างรถไฟที่ความเร็วสูงHSR3AP
PIPELINE2(LLK-DMA)	ไม่พบการตรวจวัดของดิน	KP0+001-KP29+600	-	มีงานก่อสร้างรถไฟที่ความเร็วสูงไทย-จีน
PIPELINE3(LLK-SRB)	ไม่พบการตรวจวัดของดิน	KP0+001-KP92+170	18+778-53+662	มีงานก่อสร้างรถไฟที่ความเร็วสูงไทย-จีน
PIPELINE4(LLK-SBA)	ไม่พบการตรวจวัดของดิน	KP0+001-KP37+860	-	-
PIPELINE5 (MTP-SRC)	ไม่พบการตรวจวัดของดิน	KP0+001-KP61+535	0+250-32+662	ติดตั้งสายเคเบิลในพื้นที่จุดเสี่ยง
*การตรวจการตรวจวัดของดินรายการกำหนดให้ตรวจไปพร้อมกับการเข้าจุด Check-in จากการตรวจหาพื้นที่ที่ไม่พบการตรวจวัดของดิน				



Wirat M.5/11/2025

Date	Name	จุดที่ checked-in	พิกัด gps
1/10/2568 10:03 น.		PL1จุดที่2: KP4+367วัดมโนรมย์ ต.ทุ่งสุขลา อ.ศรีราชา จ.ชลบุรี	13.1078998,100.9167469
1/10/2568 10:05 น.		PL5จุดที่3: ท่อ16นิ้ว CNBX-3 อ. เมือง จ.ระยอง	12.710955,101.13755
1/10/2568 10:08 น.		PL1 จุดที่11: KP64+009 คลองนา ล่าง ต.หนองดินนก อ.บ้านโพธิ์ จ. ฉะเชิงเทรา	13.584749,101.1058443
1/10/2568 10:08 น.		PL1 จุดที่6: KP96+633 สถานี รถไฟคลองปรัง ต.คลองปรัง อ. เมือง จ.ฉะเชิงเทรา	13.7146492,100.8706983
1/10/2568 10:08 น.		PL4จุดที่13:KP19+38 ถนนสู่ชานาน กาญจนาภิเษก เขตสะพานสูง กทม.	13.7740631,100.6888303
1/10/2568 10:10 น.		PL1จุดที่1: KP1+278 บริเวณTR1 ต.ทุ่งสุขลา อ.ศรีราชา จ.ชลบุรี	13.0949488,100.8943685
1/10/2568 10:10 น.		PL5จุดที่2: ท่อ16นิ้ว ถนน13 ข้าง บริษัท PTTGC อ.เมือง จ.ระยอง	12.7064562,101.1392647
1/10/2568 10:11 น.		PL4จุดที่12:KP18+351 143 ซอย รามคำแหง 118 แยก 13 เขต สะพานสูง กทม.	13.777455,100.686211

Wirat M.5/11/2025

Date	Name	จุดที่ checked-in	พิกัด gps
1/10/2568 10:13 น.		PL1 จุดที่10: KP62+654 ทางผ่าน ใกล้บ้านนายทวิลาศ ต.หนองตีนนก อ.บ้านโพธิ์ จ.ฉะเชิงเทรา	13.5710397,101.103098
1/10/2568 10:13 น.		PL5จุดที่1:ท่อ16นิ้ว บริเวณจุดTIE IN หน้าบริษัท ไทยเชียงกง	12.7041944,101.1509418
1/10/2568 10:15 น.		PL4จุดที่18: KP29+983Block Valve 644 แยกเข้าสนามบิน ก่อนข้าม ทางรถไฟ เขตลาดกระบัง กทม.	13.7289517,100.7594268
1/10/2568 10:17 น.		PL4จุดที่11:KP17+056 Block Valve 643 สะพานต่างระดับเสรีไทย เขต คันนายาว กทม.	13.7868818,100.6826657
1/10/2568 10:19 น.		PL5จุดที่5:KP2+104 ถนนสุขุมวิท ระยอง ต.ห้วยโป่ง อ.เมือง จ.ระยอง	12.7220186,101.1392647
1/10/2568 10:21 น.		PL1 จุดที่9: KP59+810 Block Valve 614 ต.เกาะลอย อ.พานทอง จ.ชลบุรี	13.5444357,101.0976954
1/10/2568 10:22 น.		PL5จุดที่6:KP3+186 ถนนชอยหลัง เกษร ต.ห้วยโป่ง อ.เมือง จ.ระยอง	12.7409709,101.1428031
1/10/2568 10:22 น.		PL5จุดที่4: KP3+475 ถนนบ้านล่าง ห้วยโป่ง	12.736146565960421,101.1 4889140994613

Date	Name	จุดที่ checked-in	พิกัด gps
2/10/2568 11:39 น.		PL3จุดที่16: KP19+755 คลองบาง สิงห์ ใกล้บ่อดกปลา นิเอนกระพง ซึ่ง 55/2ข เติมพระเกียรติ เมือง ปทุมธานี	14.0178342,100.5983007
2/10/2568 11:43 น.		PL1 จุดที่6: KP96+633 สถานี รถไฟคลองเปรง ต.คลองเปรง อ. เมือง จ.ฉะเชิงเทรา	13.7127213,100.9239029
2/10/2568 11:43 น.		PL1จุดที่6: KP55+136ทางผ่าน ต. เกาะลอย อ.พานทอง จ.ชลบุรี	13.5035865,101.089511
2/10/2568 11:47 น.		PL1 จุดที่5: KP95+122 คลองเปรง RVX 43 ต.คลองเปรง อ.เมือง จ. ฉะเชิงเทรา	13.711621,100.9324316
2/10/2568 11:48 น.		PL1จุดที่5: KP53+840คลอง ประโชชน์ RVX 18 ต.หน้าประดู่ อ.พานทอง จ.ชลบุรี	13.4929926,101.0873844
2/10/2568 11:48 น.		PL5จุดที่3: KP1+706 หลังสถาน คุ้มครองเค็กระยอง	12.7289707,101.1374085
2/10/2568 11:48 น.		PL1 จุดที่12: KP108+331 คลองลำ มะละกอเหนือ RVX 54 ขุมทอง ลำ ด้อยตั้ง เขตลาดกระบัง กทม.	13.7566319,100.8315672
2/10/2568 11:49 น.		PL3 จุดที่:9 KP63+097 AGM61 อยู่ ใกล้คลองบ้านตาบ ต.บ่อโพธิ์ อ. นครหลวง จ.อยุธยา	14.4038211,100.6254618

Wirat M.5/11/2025

Wirat M.5/11/2025

Page 44 of 784

Page 61 of 784

Date	Name	จุดที่ checked-in	พิกัด gps
2/10/2568 12:20 น.		PL4จุดที่2: KP01+998 ถนนคู่ขนาน กาญจนาภิเษก ซอย1 เขตคลอง สามวา กทม.	13.9176793,100.7032148
2/10/2568 12:21 น.		PL1จุดที่4: KP6+746 ซอยขนุนคู่ บ้านลงใหญ่	13.1192406,100.9378349
2/10/2568 12:21 น.		PL1จุดที่2: KP48+250นิคมอมตะ นคร ทางผ่าน กม.93 ต.พานทอง อ. พานทอง จ.ชลบุรี	13.4633637,101.0805462
2/10/2568 12:22 น.		PL1จุดที่2: KP48+250นิคมอมตะ นคร ทางผ่าน กม.93 ต.พานทอง อ. พานทอง จ.ชลบุรี	13.4423208,101.0749368
2/10/2568 12:24 น.		PL1 จุดที่2: KP90+850 เสาโทรเลข รถไฟที่ 52/2 ต.บางเคจ จ.ฉะเชิงเทรา	13.7055957,100.9777267
2/10/2568 12:25 น.		PL2,3จุดที่13: KP23+165 สะพาน ตลาดสี่มุมเมือง ใกล้ AGM28 ถ. กำแพงเพชร6 อ.เมืองปทุมธานี	13.9731215,100.6041454
2/10/2568 12:25 น.		PL1จุดที่5: KP7+600ถนนก้ากิโล ต.ทุ่งสุขลา อ.ศรีราชา จ.ชลบุรี	13.1239833,100.9441994
2/10/2568 12:26 น.		PL4จุดที่1: KP00+064 คลังLLK ต. บึงคำพร้อย อ.ลำลูกกา จ.ปทุมธานี	13.9296785,100.704118

Date	Name	จุดที่ checked-in	พิกัด gps
3/10/2568 10:07 น.		PL1 จุดที่7: KP98+622 คลองอุดม ชลจร RVX 44 ต.คลองหลวงแพ่ง อ.เมือง จ.ฉะเชิงเทรา	13.7161322,100.8995835
3/10/2568 10:13 น.		PL1 จุดที่19: KP115+490 โรงไฟฟ้าหนองจอก ถนนสุวินท วงศ์ เขตหนองจอก กทม.	13.8103808,100.8038433
3/10/2568 10:13 น.		PL1จุดที่1: KP1+278 บริเวณTR1 ต.ทุ่งสุขลา อ.ศรีราชา จ.ชลบุรี	13.0953789,100.8926038
3/10/2568 10:18 น.		PL1 จุดที่11: KP64+009 คลองนา ล่าง ต.หนองตีนนก อ.บ้านโพธิ์ จ. ฉะเชิงเทรา	13.5847953,101.1058415
3/10/2568 10:21 น.		PL5จุดที่14:KP18+859 ถนนสาย36 ซอย11 ต.มะขามคู่ อ.นิคมพัฒนา จ.ระยอง	12.8479252,101.1100435
3/10/2568 10:22 น.		PL1 จุดที่10: KP62+654 ทางผ่าน ใกล้บ้านนายทวิลาศ ต.หนองตีนนก อ.บ้านโพธิ์ จ.ฉะเชิงเทรา	13.5709431,101.1030931
3/10/2568 10:22 น.		PL4จุดที่21:KP31+460 คลองกา ยนอก ลาดกระบัง 38/2 เขต ลาดกระบัง กทม.	13.717042,100.757092

Wirat M.5/11/2025

Wirat M.5/11/2025

Date	Name	จุดที่ checked-in	พิกัด gps
3/10/2568 10:43 น.		PL5จุดที่9:KP9+876 ถนนกรมทางหลวงชนบท รย5050 ต.ห้วยโป่ง อ.เมือง จ.ระยอง	12.7834233,101.1364833
3/10/2568 10:43 น.		PL3จุดที่2: KP44+136 สถานีรถไฟบางปะอินอ.บางปะอิน จ.อยุธยา	14.2395061,100.5844086
3/10/2568 10:46 น.		PL4จุดที่15:KP23+316 ถนนกาญจนาภิเษก เขตสะพานสูง กรุงเทพมหานคร	13.7352641,100.7046692
3/10/2568 10:46 น.		PL5จุดที่8:KP7+717 เล้าไก่ แนว EGAT ต.ห้วยโป่ง อ.เมือง จ.ระยอง	12.7715366,101.139462
3/10/2568 10:49 น.		PL1จุดที่7: KP13+883 เขาวชิราวุธ ต.บางพระ อ.ศรีราชา จ.ชลบุรี	13.181013,100.9416736
3/10/2568 10:49 น.		PL3จุดที่22: KP37+806 สถานีรถไฟคลองพุทรา อ.บางปะอิน อยุธยา	14.1822659,100.577439
3/10/2568 10:51 น.		PL1 จุดที่9: KP102+030 คลองหลวงแพ่ง RVX 46 แขวงชุมทอง เขตลาดกระบัง กทม.	13.7168443,100.8658031
3/10/2568 10:52 น.		PL1จุดที่8: KP15+043 สุครีว หม่อมมัยย์ ต.บางพระ อ.ศรีราชา จ.ชลบุรี	13.181013,100.9416736

Date	Name	จุดที่ checked-in	พิกัด gps
4/10/2568 12:04 น.		PL3 จุดที่10 KP65+366 AGM63 อยู่ใกล้คลองมาบพระจันทร์ ต.ข้าวเม่า อ.นครหลวง จ.อยุธยา	14.4041033,100.6334169
4/10/2568 12:06 น.		PL1จุดที่29: KP131+840 IDU ถนนหนองระแหง เขตคลองสามวา กทม.	13.9120799,100.7053743
4/10/2568 12:09 น.		PL1จุดที่8: KP58+100คลองเกี่ยวนหัก(กุ่มเอน) RVX 22 *จุดสายไฟ เบร้ออปติค ต.เกาะลอย อ.พานทอง จ.ชลบุรี	13.5282151,101.0944922
4/10/2568 12:10 น.		PL5จุดที่11:KP12+659 แยกหนองบอนถนนสาย36 ต.มะขามคู่ อ.นิคมพัฒนา จ.ระยอง	12.812259392132605,101.14060862455379
4/10/2568 12:11 น.		PL5จุดที่10:KP11+093 ถนนกรมทางหลวงชนบท รย5050 ต.ห้วยโป่ง อ.เมือง จ.ระยอง	12.811611753343568,101.14012331173568
4/10/2568 12:12 น.		PL5จุดที่9: KP9+840 ถนนห้วยโป่งหนองบอน	12.824655,101.1331978
4/10/2568 12:12 น.		PL1 จุดที่12: KP108+331 คลองลำมะละกอเหนือ RVX 54 ชุมทอง ลำด้อยต้ง เขตลาดกระบัง กทม.	13.7606667,100.831214
4/10/2568 12:12 น.		PL1จุดที่21: KP40+457 ซอยท้องทุ่ง ต.นาป่า อ.เมือง จ.ชลบุรี	13.3852546,101.0352127

Wirat M.5/11/2025

Wirat M.5/11/2025

Date	Name	จุดที่ checked-in	พิกัด gps
4/10/2568 12:13 น.		PL5จุดที่9:KP9+876 ถนนกรมทางหลวงชนบท รย5050 ต.ห้วยโป่ง อ.เมือง จ.ระยอง	12.793025944522846,101.135357830473
4/10/2568 12:13 น.		PL5จุดที่8: KP8+493 ถนนห้วยโป่งหนองบอน ลานจอดตู้คอนเทนเนอร์	12.7803813,101.1396185
4/10/2568 12:14 น.		PL5จุดที่8:KP7+717 เล้าไก่ แนว EGAT ต.ห้วยโป่ง อ.เมือง จ.ระยอง	12.793025944522846,101.135357830473
4/10/2568 12:15 น.		PL5จุดที่7: KP6+982 ถนนซอยโรงน้ำแข็ง ห้วยโป่ง	12.7725573,101.1391323
4/10/2568 12:15 น.		PL4จุดที่2: KP01+998 ถนนคู่ขนานกาญจนาภิเษก ซอย1 เขตคลองสามวา กทม.	13.9147096,100.7027981
4/10/2568 12:15 น.		PL1จุดที่7: KP56+678ทางผ่านเนินต้ามกเกาะลอย ต.หน้าป่าระดู่ อ.พานทอง จ.ชลบุรี	13.5182083,101.0925054
4/10/2568 12:16 น.		PL5จุดที่6: KP6+641 ต.ห้วยโป่ง ถนนโรงพยาบาลหลังโรงไฟฟ้าระยอง2	12.7665086,101.1462149
4/10/2568 12:18 น.		PL1 จุดที่13: KP109+476 คลองลำภูเวียง RVX 55 ซอยทับยาว 1 เขตลาดกระบัง กทม.	13.7595676,100.8289808

Date	Name	จุดที่ checked-in	พิกัด gps
5/10/2568 12:08 น.		PL5จุดที่11:KP12+659 แยกหนองบอนถนนสาย36 ต.มะขามคู่ อ.นิคมพัฒนา จ.ระยอง	12.8134846,101.139885
5/10/2568 12:10 น.		PL1 จุดที่6: KP55+136 ทางผ่าน ต.เกาะลอย อ.พานทอง จ.ชลบุรี	13.503596,101.0895231
5/10/2568 12:15 น.		PL5จุดที่8:KP7+717 เล้าไก่ แนว EGAT ต.ห้วยโป่ง อ.เมือง จ.ระยอง	12.7702195,101.1387964
5/10/2568 12:18 น.		PL3จุดที่12: KP71+656 สถานีรถไฟพระแก้ว.พระแก้ว อ.ภาษี จ.อยุธยา	14.428157,100.6838485
5/10/2568 12:18 น.		PL5จุดที่8: KP4+840 ห้วยโป่งถนนหนองหัว	12.757436032231084,101.14767579094587
5/10/2568 12:19 น.		PL1 จุดที่5: KP53+640 ทางผ่านวัดแหลมเมด ต.หน้าป่าระดู่ อ.พานทอง จ.ชลบุรี	13.4877467,101.0862463
5/10/2568 12:19 น.		PL5จุดที่7:KP5+693 ชุมชนคอกวัว ต.ห้วยโป่ง อ.เมือง จ.ระยอง	12.7573366,101.1477354
5/10/2568 12:20 น.		PL4จุดที่9:KP13+500 เลขสวนสนุก Wonder world เขตคันนายาว กทม.	13.8195533,100.6763767

Wirat M.5/11/2025

Wirat M.5/11/2025

Date	Name	จุดที่ checked-in	พิกัด gps
5/10/2568 12:34 น.		PL5จุดที่3:ท่อ16นิ้ว CNBX-3 อ.เมือง จ.ระยอง	12.7231633,101.1397233
5/10/2568 12:38 น.		PL3จุดที่14: KP76+494 AGM71 วัดภาชี อ.ภาชี จ.อยุธยา	14.4526372,100.7231722
5/10/2568 12:38 น.		PL3จุดที่14: KP76+494 AGM71 วัดภาชี อ.ภาชี จ.อยุธยา	14.4526372,100.7231722
5/10/2568 12:39 น.		PL1จุดที่14: KP28+850 ซอยโรงกระดาม ต.หัวกะปิ อ.เมือง จ.ชลบุรี	13.3065414,100.9656517
5/10/2568 12:40 น.		PL5จุดที่2:ท่อ16นิ้ว ถนน13 ข้างบริษัท PTTGC อ.เมือง จ.ระยอง	12.696778,101.1339573
5/10/2568 12:42 น.		PL5จุดที่1:ท่อ16นิ้ว บริเวณจุดTIE IN หน้าบริษัท ไทยเซียงกง	12.7064696,101.1501968
5/10/2568 12:47 น.		PL2,3จุดที่4: KP4+733 ถ.ตลาดเมืองใหม่ลาดสวายอ.ลำลูกกา จ.ปทุมธานี	13.9645179,100.6923567
5/10/2568 12:49 น.		PL1 จุดที่3: KP49+150 หลังโรงงานสหวิทย์ ต.พานทอง อ.พานทอง จ.ชลบุรี	13.4507749,101.0789059
5/10/2568 12:52 น.		PL1จุดที่17: KP32+663 BV612 ต.หนองช้างคอก อ.เมือง จ.ชลบุรี	13.336793,100.9929625

Date	Name	จุดที่ checked-in	พิกัด gps
6/10/2568 9:57 น.		PL2,3จุดที่10: KP17+300 Block Valve 621,631คลองหลวง ปทุมธานี	14.004264709402996,100.6046623466645
6/10/2568 10:00 น.		PL1จุดที่9: KP59+810Block Valve 614 ต.เกาะลอย อ.พานทอง จ.ชลบุรี	13.5447186,101.0977323
6/10/2568 10:01 น.		PL3 จุดที่1: KP42+108 Block Valve 633 หลัง หจก. เล่าจิบเซ็ง ต.บ้านเลน อ.บางปะอิน จ.อยุธยา	14.2212658,100.5822238
6/10/2568 10:05 น.		PL1จุดที่3: KP5+008 ถนนชากยายจันทิกลุขุม	13.1126711,100.9250672
6/10/2568 10:06 น.		PL1จุดที่3: KP5+008 ถนนชากยายจันทิกลุขุม	13.1125913,100.9250248
6/10/2568 10:07 น.		PL4จุดที่15:KP23+316 ถนนกาญจนาภิเษก เขตสะพานสูง กรุงเทพมหานคร	14.0071195,100.9375669
6/10/2568 10:07 น.		PL1จุดที่3: KP5+008 ถนนชากยายจันทิกลุขุม	13.1126537,100.925028
6/10/2568 10:09 น.		PL5จุดที่1: KP0+100 หลังสถานีสูบน้ำำนันมาบตาพุดระยอง	14.0070646,100.9377107
6/10/2568 10:12 น.		PL1จุดที่12: KP23+790 บ่อตกปลาสามสาว ต.เหมือง อ.เมือง จ.ชลบุรี	14.0070646,100.9377107

Wirat M.5/11/2025

Wirat M.5/11/2025

Date	Name	จุดที่ checked-in	พิกัด gps
6/10/2568 10:18 น.		PL3 จุดที่14: KP77+470 AGM73 ทางแยกรถไฟเหนืออีสานใหม่ ต.หนองน้ำใส อ.ภาชี จ.สระบุรี	14.0070914,100.9376892
6/10/2568 10:20 น.		PL2,3จุดที่13: KP23+165 สะพานตลาดสี่มุมเมือง ใกล้เคียง AGM28 ถ.กำแพงเพชร6 อ.เมืองปทุมธานี	14.0070784,100.9377707
6/10/2568 10:21 น.		PL1จุดที่1: KP2+128 สถานีรถไฟแหลมฉบังต.ทุ่งสุขลา อ.ศรีราชา จ.ชลบุรี	13.0985566,100.8990175
6/10/2568 10:22 น.		PL5จุดที่13: KP17+073 ต.มะขามคู่ สถานีบริการสุขภาพเทศบาลมะขามคู่	14.0070904,100.9376936
6/10/2568 10:23 น.		PL5จุดที่14: KP18+032 ถนนสาย36 ซอย10 อ.นิคมพัฒนา	14.007096,100.9376708
6/10/2568 10:23 น.		PL1จุดที่13: KP25+220 ถนนทางเข้าเทศบาลตำบลเขมืองช้างร้านกาแฟ	14.007096,100.9376708
6/10/2568 10:24 น.		PL3 จุดที่3: KP49+029 Block Valve 634 หลังสถานีรถไฟบ้านโพ ต.เกาะเรียน อ.บางปะอิน จ.อยุธยา	14.2828417,100.5883044

Date	Name	จุดที่ checked-in	พิกัด gps
7/10/2568 11:26 น.		PL4จุดที่2:KP02+200 ถนนคู่ขนานกาญจนาภิเษก เขตคลองสามวา กทม.	13.9141167,100.70221
7/10/2568 11:27 น.		PL5จุดที่11:KP12+659 แยกหนองบอนถนนสาย36 ต.มะขามคู่ อ.นิคมพัฒนา จ.ระยอง	12.8188275,101.1365924
7/10/2568 11:29 น.		PL3จุดที่3: KP49+029 Block Valve 634อ.บางปะอิน จ.อยุธยา	14.2829244,100.5882893
7/10/2568 11:29 น.		PL5จุดที่10:KP11+093 ถนนกรมทางหลวงชนบท รย5050 ต.ห้วยโป่ง อ.เมือง จ.ระยอง	12.8087706,101.1376852
7/10/2568 11:29 น.		PL1 จุดที่8: KP58+779 ทางผ่านหลังวัดหนองอ้อ ต.เกาะลอย อ.พานทอง จ.ชลบุรี	13.53647,101.0960988
7/10/2568 11:31 น.		PL5จุดที่9: KP9+840 ถนนห้วยโป่งหนองบอน	12.809925307109378,101.13916837484085
7/10/2568 11:31 น.		PL5จุดที่9:KP9+876 ถนนกรมทางหลวงชนบท รย5050 ต.ห้วยโป่ง อ.เมือง จ.ระยอง	12.7983783,101.1354
7/10/2568 11:32 น.		PL5จุดที่8: KP8+493 ถนนห้วยโป่งหนองบอน ลานจอดรถผู้คอนเทนเนอร์	12.783200991116122,101.1365725732911

Wirat M.5/11/2025

Wirat M.5/11/2025

Date	Name	จุดที่ checked-in	พิกัด gps
7/10/2568 11:32 น.		PL4จุดที่1:KP00+339 ช้างร้านขายปลา ต.ลาดสวาย อ.ลำลูกกา จ.ปทุมธานี	13.929585,100.7063217
7/10/2568 11:32 น.		PL5จุดที่8:KP7+717 เล้าไก่ แนว EGAT ต.ห้วยโป่ง อ.เมือง จ.ระยอง	12.7772564,101.1382032
7/10/2568 11:34 น.		PL5จุดที่7: KP6+982 ถนนซอยโรงน้ำแข็ง ห้วยโป่ง	12.769221842604612,101.14282831628086
7/10/2568 11:34 น.		PL5จุดที่6: KP6+641 ต.ห้วยโป่ง ถนนโรงพยาบาลวังโพธิ์ระยอง2	12.766572113424541,101.14562093410353
7/10/2568 11:35 น.		PL3จุดที่21: KP34+140 สถานีรถไฟเชิงรากลน้อย ต.เชิงรากลน้อย อ.บางปะอิน อ.อยุธยา	14.1315842,100.5814923
7/10/2568 11:36 น.		PL1 จุดที่32:KP132+986 ถนนคูขนานกาญจนาภิเษก ข้างม.เวสเทิร์น KP132+986อ.ลำลูกกา จ.ปทุมธานี	13.9189033,100.7039067
7/10/2568 11:38 น.		PL5จุดที่7:KP5+693 ชุมชนคอกวัว ต.ห้วยโป่ง อ.เมือง จ.ระยอง	12.7564912,101.1498756
7/10/2568 11:39 น.		PL1 จุดที่7: KP56+678 ทางผ่านเนินตมจากเกาะลอย ต.หน้าประตู อ.พานทอง จ.ชลบุรี	13.5171662,101.0876188
7/10/2568 11:40 น.		PL5จุดที่9: KP9+840 ถนนห้วยโป่งหนองบอน	12.75711912493458,101.15083723902048

Wirat M.5/11/2025

Date	Name	จุดที่ checked-in	พิกัด gps
8/10/2568 12:07 น.		PL1 จุดที่13: KP109+476 คลองลำภูเวียง RVX 55 ซอยทับยาว 1 เขตลาดกระบัง กทม.	13.7595915,100.8290097
8/10/2568 12:09 น.		PL1จุดที่19: KP36+093 บ้านสวนหนองรี ต.บ้านสวน อ.เมือง จ.ชลบุรี	13.3543917,101.0106556
8/10/2568 12:09 น.		PL5จุดที่15: KP21+012 แยกหน้าไร่ อ.นิคมพัฒนา	12.8620007,101.0828785
8/10/2568 12:11 น.		PL5จุดที่16: KP22+569 ถนนสาย36 หน้าร้านปะยาง ต.โป่ง	12.8648405,101.0773038
8/10/2568 12:12 น.		PL5จุดที่17: KP23+266 หน้า BV.1.2 PTT ถนนสาย36 ต.โป่ง	12.8723928,101.0656953
8/10/2568 12:12 น.		PL5จุดที่15:KP24+231 ถนนสาย36 ก่อนข้ามคลองใหญ่ ต.โป่ง อ.บางละมุง จ.ชลบุรี	12.862111926783331,101.08230950998046
8/10/2568 12:13 น.		PL1จุดที่20: KP38+715จุดตลอดท่อปตท.เขต1 ต.นาป่า	13.3543917,101.0106556
8/10/2568 12:17 น.		PL3 จุดที่:10 KP65+366 AGM63 อยู่ใกล้คลองมามพระจันทร์ ต.ข้าวเม่า อ.นครหลวง จ.อยุธยา	14.4040778,100.6333095

Wirat M.5/11/2025

Date	Name	จุดที่ checked-in	พิกัด gps
8/10/2568 13:12 น.		PL5จุดที่4:KP1+206 หลังสถานคุ้มครองเด็กระยอง ต.ห้วยโป่ง อ.เมือง จ.ระยอง	12.738866356777828,101.15108412879398
8/10/2568 13:13 น.		PL5จุดที่3: KP1+706 หลังสถานคุ้มครองเด็กระยอง	12.7238008,101.1411999
8/10/2568 13:14 น.		PL1จุดที่21: KP40+457 ซอยท้องกึ่ง ต.นาป่า อ.เมือง จ.ชลบุรี	13.3859701,101.0330909
8/10/2568 13:15 น.		PL5จุดที่2: KP0+774 บริเวณข้างโรงพยาบาลชามบาตุระยอง	12.7238061,101.1411983
8/10/2568 13:15 น.		PL1 จุดที่15: KP111+569 Block Valve 618 ถนนคลองกรุง เขตลาดกระบัง กทม.	13.7770684,100.8162493
8/10/2568 13:17 น.		PL5จุดที่1: KP0+100 หลังสถานีสูบน้ำำนันมาบตาพุดระยอง	12.7222917,101.1427017
8/10/2568 13:17 น.		PL5จุดที่3:ท่อ16นิ้ว CNBX-3 อ.เมือง จ.ระยอง	12.723060222354459,101.14129417585315
8/10/2568 13:19 น.		PL1จุดที่22: KP42+841ใต้สะพานมอเตอร์เวย์ ต.คอนหัวพ้อ	13.3859701,101.0330909
8/10/2568 13:19 น.		PL1จุดที่27: KP126+437 ถนนนิมิตรใหม่ เขตคลองสามวา กทม.	13.8719463,100.7319682
8/10/2568 13:23 น.		PL5จุดที่3:KP2+104 ถนนสุขุมวิทระยอง ต.ห้วยโป่ง อ.เมือง จ.ระยอง	12.732358584390488,101.13596990171763

Wirat M.5/11/2025

Date	Name	จุดที่ checked-in	พิกัด gps
9/10/2568 9:41 น.		PL1จุดที่19: KP37+517 ซอยบุญล้ำ ต.บ้านสวน อ.เมือง จ.ชลบุรี	13.3545951,101.0107373
9/10/2568 9:42 น.		PL5จุดที่6: KP6+641 ต.ห้วยโป่ง ถนนโรงพยาบาลวังโพธิ์ระยอง2	12.766111096580604,101.14574322533328
9/10/2568 9:42 น.		PL1 จุดที่17: KP73+043 ถนน 304 ต.คลองนา จ.ฉะเชิงเทรา	13.6617376,101.1106025
9/10/2568 9:44 น.		PL1จุดที่19: KP37+517 ซอยบุญล้ำ ต.บ้านสวน อ.เมือง จ.ชลบุรี	13.3633804,101.0185522
9/10/2568 9:45 น.		PL5จุดที่5: KP4+840 ห้วยโป่ง ถนนหนองหว้า	12.766111096580604,101.14574322533328
9/10/2568 9:46 น.		PL5จุดที่7:KP5+693 ชุมชนคอกวัว ต.ห้วยโป่ง อ.เมือง จ.ระยอง	12.7567641,101.1489444
9/10/2568 9:46 น.		PL4จุดที่17:KP27+700 ทางคูขนาน 3701 ทางหลวงพิเศษ@7 เขตลาดกระบัง กทม.	13.7302585,100.7412301
9/10/2568 9:46 น.		PL1จุดที่20: KP38+333 ซอยเขาน้อย ต.นาป่า อ.เมือง จ.ชลบุรี	13.3699534,101.0242635
9/10/2568 9:50 น.		PL4จุดที่16:KP25+235 128 ทางคูขนานทางหลวงพิเศษ@7 เขตสะพานสูง กทม.	13.7310967,100.7183585
9/10/2568 9:51 น.		PL5จุดที่4: KP3+475 ถนนบ้านล่าง ห้วยโป่ง	12.766111096580604,101.14574322533328

Wirat M.5/11/2025

Date	Name	จุดที่ checked-in	พิกัด gps
9/10/2568 9:52 น.		PL1จุดที่21: KP39+524 ซอยสุข สามารต ด.นาป่า อ.เมือง จ.ชลบุรี	13.3699951,101.0240817
9/10/2568 9:52 น.		PL5จุดที่6:KP3+186 ถนนซอยหลัง เกษร ด.ห้วยโป่ง อ.เมือง จ.ระยอง	12.745206,101.1410911
9/10/2568 9:54 น.		PL1 จุดที่16: KP71+147 ทางผ่าน ตำบลคลองนา ต.คลองนา จ. ฉะเชิงเทรา	13.6450314,101.1131007
9/10/2568 9:55 น.		PL1จุดที่9: KP59+810Block Valve 614 ต.เกาะลอย อ.พานทอง จ.ชลบุรี	13.5447117,101.0977504
9/10/2568 9:56 น.		PL5จุดที่5:KP2+104 ถนนสุขุมวิท ระยอง ด.ห้วยโป่ง อ.เมือง จ.ระยอง	12.742347,101.1353726
9/10/2568 9:56 น.		PL1 จุดที่6: KP96+633 สถานี รถไฟคลองประมง ต.คลองประมง อ. เมือง จ.ฉะเชิงเทรา	13.7151286,100.9010032
9/10/2568 9:57 น.		PL1จุดที่22: KP41+128 ซอย ประชาอุทิศ ด.นาป่า อ.เมือง จ.ชลบุรี	13.3906814,101.0392763
9/10/2568 9:58 น.		PL5จุดที่4:KP1+206 หลังสถาน คุ้มครองเด็กระยอง ด.ห้วยโป่ง อ. เมือง จ.ระยอง	12.728191,101.1438646

Date	Name	จุดที่ checked-in	พิกัด gps
10/10/2568 10:00 น.		PL1จุดที่14: KP70+147ทางผ่าน ดอนทราย ต.ดอนทราย อ.บ้านโพธิ์ จ.ฉะเชิงเทรา	13.636069,101.1134383
10/10/2568 10:01 น.		PL1 จุดที่6: KP98+622 คลองอุดม ชลจร RVX 44 ต.คลองหลวงแพ่ง อ.เมือง จ.ฉะเชิงเทรา	13.71612,100.8995231
10/10/2568 10:01 น.		PL1จุดที่3: KP5+008 ถนนชากยาย จันทิกสุขุม	13.1126423,100.9250423
10/10/2568 10:02 น.		PL5จุดที่14: KP18+032 ถนนสาย36 ซอย10 อ.นิคมพัฒนา	12.8478816,101.1075866
10/10/2568 10:02 น.		PL2,3จุดที่7: KP11+488 ซ. คลอง สาม 1/6 ปทุมธานี	14.010311824425756,100.6 5769295390746
10/10/2568 10:05 น.		PL5จุดที่13: KP17+073 ต.มะขามคู่ สถานีบริการสุขภาพเทศบาล มะขามคู่	12.8437786,101.1154747
10/10/2568 10:07 น.		PL1จุดที่13: KP67+831ถนน 315 ต.คลองนา อ.เมืองฉะเชิงเทรา จ. ฉะเชิงเทรา	13.6151739,101.112219
10/10/2568 10:08 น.		PL5จุดที่12: KP16+159 ถนนสาย36 เทศบาลตำบลมะขามคู่	12.840191,101.1210968
10/10/2568 10:10 น.		PL1จุดที่1: KP2+128 สถานีรถไฟ แหลมฉบังต.ทุ่งสุขลา อ.ศรีราชา จ. ชลบุรี	13.0985809,100.8992142

Wirat M.5/11/2025

Wirat M.5/11/2025

Date	Name	จุดที่ checked-in	พิกัด gps
10/10/2568 11:13 น.		PL3จุดที่18: KP24+330 คลองเชียง ราก ใกล้โรงเรียนวัดเวฬุ 131/4 ต. คลองหนึ่ง อ.คลองหลวง ปทุมธานี	14.0611514,100.5912612
10/10/2568 11:16 น.		PL4จุดที่7: KP11+500 คลองลำ เกล็ด ซอยรามอินทรา 83 เขตคันนา ยาว กทม.	13.8354404,100.6753247
10/10/2568 11:18 น.		PL3จุดที่21: KP34+140 สถานีรถไฟ เชียงรากน้อย ต.เชียงรากน้อย อ. บางปะอิน อ.อยุธยา	14.131650445607825,100.5 8162724875
10/10/2568 11:19 น.		PL1จุดที่9: KP59+810Block Valve 614 ต.เกาะลอย อ.พานทอง จ.ชลบุรี	13.544702,101.0977188
10/10/2568 11:23 น.		PL4จุดที่6: KP09+300 คลองบึง จุมเห็ด ถนนคูบอน เขตคลองสามวา กทม.	13.8556683,100.6753667
10/10/2568 11:23 น.		PL5จุดที่2: KP0+774 บริเวณข้าง โรงแยกก๊าซมาตาบุตรระยอง	12.7221433,101.1426417
10/10/2568 11:24 น.		PL3จุดที่17: KP21+316 สะพาน บางพูด ใกล้ร้านเด่นคอนกรีตวัสดุ ซอยบางพูด4เมืองปทุมธานี	14.0346631,100.5958087

Date	Name	จุดที่ checked-in	พิกัด gps
11/10/2568 13:39 น.		PL5จุดที่5:KP2+104 ถนนสุขุมวิท ระยอง ด.ห้วยโป่ง อ.เมือง จ.ระยอง	12.730685,101.1389883
11/10/2568 13:42 น.		PL5จุดที่4:KP1+206 หลังสถาน คุ้มครองเด็กระยอง ด.ห้วยโป่ง อ. เมือง จ.ระยอง	12.730685,101.1389883
11/10/2568 13:45 น.		PL1 จุดที่17: KP112+075 คลองลำ มะขาม RVX 57 ซอยสุวินทวงศ์ 42 เขตหนองจอก กทม.	13.7883722,100.8088335
11/10/2568 13:47 น.		PL1จุดที่17: KP32+663 BV612 ต. หนองข้างคอก อ.เมือง จ.ชลบุรี	13.3325945,100.987589
11/10/2568 13:50 น.		PL5จุดที่3:ท่อ16นิ้ว CNBX-3 อ. เมือง จ.ระยอง	12.723695,101.1399633
11/10/2568 13:56 น.		PL1 จุดที่18: KP113+991 คลองคู ตะเกา RVX 60 หมู่บ้านฟลอว์วิลล์ แขวงลำผักชี เขตหนองจอก กทม.	13.7991894,100.8037798
11/10/2568 13:57 น.		PL2,3จุดที่4: KP4+733 ถ.ตลาด เมืองใหม่ลาดสวายอ.ลำลูกกา จ. ปทุมธานี	13.9644857,100.6924614
11/10/2568 14:00 น.		PL1จุดที่18: KP34+914 วัดใหม่ บ้านสวน ต.บ้านสวน อ.เมือง จ. ชลบุรี	13.3465445,101.0030775

Wirat M.5/11/2025

Wirat M.5/11/2025

Date	Name	จุดที่ checked-in	พิกัด gps
11/10/2568 14:02 น.		PL1 จุดที่19: KP114+390 หมู่บ้าน พลอรั่วล่ออรัคค ซอย 2 เขต หนองจอก กทม.	13.7991894,100.8037798
11/10/2568 14:04 น.		PL2,3จุดที่5: KP6+239 ถ.พระองค์ เจ้าสาย คลอง4อ.ลำลูกกา จ. ปทุมธานี	13.9744958,100.6846967
11/10/2568 14:06 น.		PL1จุดที่19: KP37+517 ซอยบุญล้ำ ด.บ้านสวน อ.เมือง จ.ชลบุรี	13.3465445,101.0030775
11/10/2568 14:07 น.		PL5จุดที่2:ทอ16นิ้ว ถนน33 ข้าง บริษัท PTTGC อ.เมือง จ.ระยอง	12.7091467,101.1407283
11/10/2568 14:09 น.		PL1จุดที่20: KP38+333 ซอยเขา น้อย ด.นาป่า อ.เมือง จ.ชลบุรี	13.3696935,101.0243624
11/10/2568 14:11 น.		PL1จุดที่21: KP39+524 ซอยสุข สามรถ ด.นาป่า อ.เมือง จ.ชลบุรี	13.3777989,101.0291308
11/10/2568 14:13 น.		PL5จุดที่1:ทอ16นิ้ว บริเวณจุดTIE IN หน้าบริษัท ไทยเชียงกง	12.7069817,101.143115
11/10/2568 14:14 น.		PL2,3จุดที่6: KP9+605 คลองรังสิต ด. บึงอีโถ ปทุมธานี	13.9954279,100.6664506
11/10/2568 14:16 น.		PL1จุดที่22: KP41+128 ซอย ประชาธิปไตย ด.นาป่า อ.เมือง จ.ชลบุรี	13.3911675,101.0397592
11/10/2568 14:16 น.		PL3จุดที่14: KP76+494 AGM71 วัดกาชี อ.ภาชี จ.อยุธยา	14.4519048,100.7232254

Date	Name	จุดที่ checked-in	พิกัด gps
12/10/2568 9:56 น.		PL1จุดที่11: KP64+009คลองนาล่าง ด.หนองดินนก อ.บ้านโพธิ์ จ. ฉะเชิงเทรา	13.5837275,101.1045953
12/10/2568 9:56 น.		PL1 จุดที่6: KP98+622 คลองอุดม ชลจร RVX 44 ด.คลองหลวงแพ่ง อ.เมือง จ.ฉะเชิงเทรา	13.7167524,100.902846
12/10/2568 10:00 น.		PL4จุดที่20: KP31+466 คลองกาย นอก ลาดกระบัง 38/2 เขต ลาดกระบัง กทม.	13.7238547,100.7598861
12/10/2568 10:01 น.		PL1จุดที่10: KP62+654ทางผ่าน ใกล้บ้านนาทวิลาศ ด.หนองดินนก อ.บ้านโพธิ์ จ.ฉะเชิงเทรา	13.5837275,101.1045953
12/10/2568 10:02 น.		PL1จุดที่5: KP7+600ถนนกักกิโล ด.ทุ่งสุขลา อ.ศรีราชา จ.ชลบุรี	13.1237164,100.9444943
12/10/2568 10:05 น.		PL1 จุดที่7: KP100+532 คลอง พระองค์เจ้าไชยานุชิต RVX 45 ด. คลองหลวงแพ่ง อ.เมือง จ. ฉะเชิงเทรา	13.7161187,100.89958
12/10/2568 10:07 น.		PL1จุดที่4: KP6+746 ซอยขนุนคู่ บ้านลุงใหญ่	13.1192336,100.9378551
12/10/2568 10:07 น.		PL4จุดที่16: KP27+487 คลองสอง ดินนุ่น ซอยร่มเกล้า 1 แขวง 1 เขต ลาดกระบัง กทม.	13.7298383,100.7403383

Wirat M.5/11/2025

Wirat M.5/11/2025

Date	Name	จุดที่ checked-in	พิกัด gps
12/10/2568 14:28 น.		PL4จุดที่18: KP29+983Block Valve 644 แยกเข้าสนามบิน ก่อนข้าม ทางรถไฟ เขตลาดกระบัง กทม.	13.7301933,100.755125
12/10/2568 14:30 น.		PL5จุดที่5: KP4+840 ห้วยโป่ง ถนนหนองหว้า	12.7539164,101.1531761
12/10/2568 14:34 น.		PL2,3จุดที่9: kp14+331 AGM18 หลังหมู่บ้านชนโทร คลองหลวง ปทุมธานี	14.0086052,100.6321459
12/10/2568 14:38 น.		PL5จุดที่4: KP3+475 ถนนบ้านล่าง ห้วยโป่ง	12.7410867,101.1451567
12/10/2568 14:49 น.		PL2,3จุดที่10: KP17+300 Block Valve 621,631 ซ. แปดไร่ คลอง หลวง ปทุมธานี	14.0056621,100.6127626
12/10/2568 15:03 น.		PL5จุดที่2: KP0+774 บริเวณข้าง โรงแยกก๊าซมาบตาพุดระยอง	12.7222683,101.1427267
12/10/2568 15:13 น.		PL5จุดที่1: KP0+100 หลังสถานีสูบ จ่ายน้ำมันมาบตาพุดระยอง	12.7189117,101.1411933
12/10/2568 15:17 น.		PL3จุดที่21: KP35+625 AGM37 ใต้สะพานกาญจนาภิเษก อ.บาง ปะอิน อยุธยา	14.1627655,100.578049

Date	Name	จุดที่ checked-in	พิกัด gps
13/10/2568 10:59 น.		PL4จุดที่2:KP02+200 ถนนคู่ขนาน กาญจนาภิเษก เขตคลองสามวา กทม.&ตรวจป้ายคำเตือนและการ ทрудตัวของดิน	13.9027142,100.6969305
13/10/2568 11:00 น.		PL1จุดที่3: KP6+124ที่ดินSCC ด. ทุ่งสุขลา อ.ศรีราชา จ.ชลบุรี& ตรวจป้ายคำเตือนและการทрудตัว ของดิน	13.114056,100.9280298
13/10/2568 11:02 น.		PL1 จุดที่10: KP103+563 ทางผ่าน เข้าสถานีคลองหลวงแพ่ง ถนนชุม ทอง-ลำเค็ยตั้ง เขตลาดกระบัง กทม.&ตรวจป้ายคำเตือนและการ	13.7171115,100.8653433
13/10/2568 11:02 น.		PL1 จุดที่5: KP53+640 ทางผ่านวัด แหลมแค ด.หน้าประตู อ.พานทอง จ.ชลบุรี&ตรวจป้ายคำเตือนและ การทрудตัวของดิน	13.4879377,101.0883261
13/10/2568 11:03 น.		PL5จุดที่14:KP18+859 ถนนสาย36 ซอย11 ต.มะขามคู่ อ.นิคมพัฒนา จ.ระยอง&ตรวจป้ายคำเตือนและ การทрудตัวของดิน	12.8522449,101.1004575

Wirat M.5/11/2025

Wirat M.5/11/2025

Date	Name	จุดที่ checked-in	พิกัด gps
13/10/2568 11:04 น.		PL1 จุดที่10: KP103+563 ทางผ่าน เข้าสถานีคลองหลวงแพ่ง ถนนชุม ทอง-ลำค้อยตั้ง เขตลาดกระบัง กทม.&ตรวจป้ายคำเตือนและการ ทรุดตัวของดิน	13.7170831,100.8653601
13/10/2568 11:04 น.		PL4จุดที่1:KP00+339 ข้างร้านขาย ปลา ต.ลาดสวาย อ.ลำลูกกา จ. ปทุมธานี&ตรวจป้ายคำเตือนและ การทรุดตัวของดิน	13.9143394,100.7026294
13/10/2568 11:05 น.		PL1จุดที่2: KP4+367วัดมโนรมย์ ต.ทุ่งสุขลา อ.ศรีราชา จ.ชลบุรี& ตรวจป้ายคำเตือนและการทรุดตัว ของดิน	13.114056,100.9280298
13/10/2568 11:06 น.		PL5จุดที่13:KP17+786 บริษัท ศรี ราชพฤษ ถนนสาย36 ต.มะขามคู่ อ.นิคมพัฒนา จ.ระยอง&ตรวจป้าย คำเตือนและการทรุดตัวของดิน	12.8512561,101.1019611
13/10/2568 11:08 น.		PL1 จุดที่32:KP132+986 ถนน คู่ขนานกาญจนาภิเษก ข้างม.เวส เทิร์น อ.ลำลูกกา จ.ปทุมธานี& ตรวจป้ายคำเตือนและการทรุดตัว ของดิน	13.927719,100.7082123

Date	Name	จุดที่ checked-in	พิกัด gps
14/10/2568 14:33 น.		PL3 จุดที่15 KP80+126 AGM75 อยู่ใกล้คลองระพีพัฒน์ ต.หนองน้ำ ไส อ.หนองแขง จ.สระบุรี	14.4699664,100.7502805
14/10/2568 14:34 น.		PL2,3จุดที่9: kp14+331 AGM18 หลังหมู่บ้านชนไทย คลองหลวง ปทุมธานี	14.0086247,100.6321211
14/10/2568 14:34 น.		PL5จุดที่15: KP21+012 แยกหน้าไร่ อ.นิคมพัฒนา	12.8616827,101.0837211
14/10/2568 14:35 น.		PL1 จุดที่19: KP115+490 โรงไฟฟ้าหนองจอก ถนนสุวินท วงศ์เขตหนองจอก กทม.	13.8096085,100.8045946
14/10/2568 14:37 น.		PL1จุดที่19: KP36+093 บ้านสวน หนองรี ต.บ้านสวน อ.เมือง จ.ชลบุรี	13.3543854,101.0105952
14/10/2568 14:38 น.		PL4จุดที่16: KP27+487 คลองสอง ต้นนุ่น ซอยร่มเกล้า 1 แยก 1 เขต ลาดกระบัง กทม.	13.7295667,100.735395
14/10/2568 14:41 น.		PL1 จุดที่20: KP116+983 คลองลำ ต้นไทร RVX 63 ซอยสุวินทวงศ์ 15 เขตหนองจอก กทม.	13.8096085,100.8045946
14/10/2568 14:41 น.		PL5จุดที่14: KP18+032 ถนนสาย36 ซอย10 อ.นิคมพัฒนา	12.8467663,101.1091938

Wirat M.5/11/2025

Wirat M.5/11/2025

Page 364 of 784

Page 373 of 784

Date	Name	จุดที่ checked-in	พิกัด gps
14/10/2568 15:11 น.		PL5จุดที่8: KP8+493 ถนนห้วย โป่งหนองบอน ลานจอดรถคอนเทน เนอร์	12.7694261,101.1392647
14/10/2568 15:14 น.		PL1 จุดที่22: KP119+633 ถนน ราษฎร์รัฐพัฒนา เขตมีนบุรี กทม.	13.8380319,100.7832028
14/10/2568 15:14 น.		PL3 จุดที่19 KP89+830 AGM85 สถานีรถไฟหนองสีดา ต.หนองสีดา อ.เสนาห์ จ.สระบุรี	14.5170332,100.8255458
14/10/2568 15:17 น.		PL4จุดที่19: KP30+550 คลอง ประเวศบุรีรัมย์ ซอยลาดกระบัง 9/1 เขตลาดกระบัง กทม.	13.7221993,100.7589328
14/10/2568 15:17 น.		PL5จุดที่7: KP6+982 ถนนซอยโรง น้ำแข็ง ห้วยโป่ง	12.7674197,101.1451377
14/10/2568 15:20 น.		PL5จุดที่6: KP6+641 ต.ห้วยโป่ง ถนนโรงเบ็งหลังโรงไฟฟ้าระยอง2	12.7628435,101.1454066
14/10/2568 15:22 น.		PL1จุดที่24: KP45+876 BV613 ต. หนองตำลึง อ.พานทอง จ.ชลบุรี	13.4162182,101.0567723
14/10/2568 15:24 น.		PL3 จุดที่20 KP91+145 AGM86 ใกล้ IDU 18 SRB อ.เสนาห์ จ. สระบุรี	14.5219462,100.8361519
14/10/2568 15:27 น.		PL5จุดที่5: KP4+840 ห้วยโป่ง ถนนหนองหัว	12.75419,101.1532472

Date	Name	จุดที่ checked-in	พิกัด gps
15/10/2568 10:23 น.		PL1จุดที่9: KP16+600 สถานี รับส่งผู้โดยสารคอเขาบางพระ	13.214189474673164,100.9 4283797061803
15/10/2568 10:23 น.		PL3จุดที่3: KP49+029 Block Valve 634อ.บางปะอิน จ.อยุธยา	14.2830468,100.5878666
15/10/2568 10:25 น.		PL4จุดที่13:KP19+38 ถนนคู่ขนาน กาญจนาภิเษก เขตสะพานสูง กทม.	13.7500088,100.7012601
15/10/2568 10:25 น.		PL5จุดที่14:KP18+859 ถนนสาย36 ซอย11 ต.มะขามคู่ อ.นิคมพัฒนา จ.ระยอง	12.9667617,101.0885583
15/10/2568 10:27 น.		PL4จุดที่12:KP18+351 143 ซอย รามคำแหง 118 แยก 13 เขต สะพานสูง กทม.	13.7701783,100.6908883
15/10/2568 10:29 น.		PL5จุดที่13:KP17+786 บริษัท ศรี ราชพฤษ ถนนสาย36 ต.มะขามคู่ อ.นิคมพัฒนา จ.ระยอง	12.8521567,101.1000283
15/10/2568 10:30 น.		PL1จุดที่3: KP6+124ที่ดินSCC ต. ทุ่งสุขลา อ.ศรีราชา จ.ชลบุรี	13.1140401,100.928107
15/10/2568 10:32 น.		PL1 จุดที่11: KP64+009 คลองนา ล่าง ต.หนองดินนก อ.บ้านโพธิ์ จ. ฉะเชิงเทรา	13.5843206,101.115207
15/10/2568 10:33 น.		PL1จุดที่8: KP13+497 แยก โรงเรียนวัดเขาตลาด	13.16375575080141,100.94 652830526343

Wirat M.5/11/2025

Wirat M.5/11/2025

Date	Name	จุดที่ checked-in	พิกัด gps
15/10/2568 10:35 น.		PL5จุดที่12:KP15+158 BV651 ถนนสาย36 ต.มะขามคู่ อ.นิคมพัฒนา จ.ระยอง	12.8309597,101.1281019
15/10/2568 10:36 น.		PL1จุดที่2: KP4+367วัดมโนรมย์ ต.ทุ่งสุขลา อ.ศรีราชา จ.ชลบุรี	13.1140401,100.928107
15/10/2568 10:37 น.		PL1 จุดที่10: KP62+654 ทางผ่านใกล้บ้านนายกวิลาส ต.หนองตีนนก อ.บ้านโพธิ์ จ.ฉะเชิงเทรา	13.5712516,101.1032464
15/10/2568 10:38 น.		PL4จุดที่11:KP17+056 Block Valve 643 สะพานต่างระดับเสรีไทย เขตคันนายาว กทม.	13.783194,100.6839356
15/10/2568 10:39 น.		PL3จุดที่4: KP51+437 ข้างสนามกอล์ฟอยุธยา ต.เกาะเรียน อ.บางปะอิน จ.อยุธยา	14.3043637,100.5867213
15/10/2568 10:43 น.		PL1จุดที่1: KP1+278 บริเวณTR1 ต.ทุ่งสุขลา อ.ศรีราชา จ.ชลบุรี	13.0950088,100.8929568
15/10/2568 10:47 น.		PL5จุดที่11:KP12+659 แยกหนองบอนถนนสาย36 ต.มะขามคู่ อ.นิคมพัฒนา จ.ระยอง	12.8115401,101.139866
15/10/2568 10:48 น.		PL4จุดที่10:KP15+678 คลองครุ ถนนกาญจนาภิเษก เขตคันนายาว กทม.	13.8015267,100.6801117

Date	Name	จุดที่ checked-in	พิกัด gps
16/10/2568 10:20 น.		PL5จุดที่11: KP14+667 ถนนสาย36 บริเวณศูนย์อภัยทศปมาของ ต.มะขามคู่	12.8271616,101.1313115
16/10/2568 10:24 น.		PL5จุดที่10: KP13+359 ถนนสาย36 ต.มะขามคู่	12.8195229,101.1365283
16/10/2568 10:28 น.		PL3 จุดที่2: KP45+234 AGM46 หลังสถานีรถไฟปราสาททอง ต.บ้านเลน อ.บางปะอิน จ.อยุธยา	14.2496474,100.583526
16/10/2568 10:33 น.		PL1 จุดที่7: KP100+532 คลองพระองค์เจ้าไชยานุชิต RVX 45 ต.คลองหลวงแพ่ง อ.เมือง จ.ฉะเชิงเทรา	13.7153613,100.9015236
16/10/2568 10:34 น.		PL1จุดที่24: KP45+876 BV613 ต.หนองคำถึง อ.พานทอง จ.ชลบุรี	13.4253358,101.0632204
16/10/2568 10:38 น.		PL2,3จุดที่1: KP0+787 คลองหกวา ตัดอาคาร 2 คลังลำลูกกา	13.9335187,100.7002266
16/10/2568 10:43 น.		PL2,3จุดที่2: KP1+390 AGM3 ลานจอดรถ นนทรีพาร์ควิลล์	13.9355049,100.7004164
16/10/2568 10:44 น.		PL1 จุดที่8: KP102+030 คลองหลวงแพ่ง RVX 46 แขวงชุมทอง เขตลาดกระบัง กทม.	13.7196115,100.8674508

Wirat M.5/11/2025

Wirat M.5/11/2025

Page 398 of 784

Page 421 of 784

Date	Name	จุดที่ checked-in	พิกัด gps
16/10/2568 11:07 น.		PL1 จุดที่10: KP105+506 คลองลำตาสน RVX 50 แขวงชุมทอง เขตลาดกระบัง กทม.	13.7204561,100.8558633
16/10/2568 11:08 น.		PL2,3จุดที่5: KP5+877 AGM8 ถ.สุสาวสมัญญ 6 อ.ลำลูกกา จ.ปทุมธานี	13.9736987,100.6881594
16/10/2568 11:09 น.		PL4จุดที่8: KP12+375 Block Valve 642 ได้สะพานต่างระดับรามอินทรา เขตคันนายาว กทม.	13.8295447,100.6739975
16/10/2568 11:11 น.		PL5จุดที่7: KP6+982 ถนนซอยโรงน้ำแข็ง หัวโพง	12.7669252,101.1449358
16/10/2568 11:13 น.		PL5จุดที่6: KP6+641 ต.หัวโพง ถนนโรงแป่งหลังโรงไฟฟ้าระยอง2	12.767145,101.14546
16/10/2568 11:17 น.		PL1จุดที่18: KP34+374 สถานีรถไฟชลบุรี อ.เมือง จ.ชลบุรี	13.3422365,100.9981678
16/10/2568 11:18 น.		PL3 จุดที่5: KP54+227 AGM54 อยู่ใต้สะพาน ด.อโยธยา ต.กะมั่ง อ.เมือง จ.อยุธยา	14.330926,100.5775878
16/10/2568 11:18 น.		PL4จุดที่7: KP11+500 คลองลำเกล็ด ซอยรามอินทรา 83 เขตคันนายาว กทม.	13.836725,100.6738367
16/10/2568 11:18 น.		PL4จุดที่7: KP11+500 คลองลำเกล็ด ซอยรามอินทรา 83 เขตคันนายาว กทม.	13.836725,100.6738367

Date	Name	จุดที่ checked-in	พิกัด gps
17/10/2568 11:11 น.		PL3จุดที่8: KP60+659 Block Valve 636 อยู่ใกล้ทางหลวง ทางรถไฟ สถานีน้ำมัน ต.บ้านเกาะ อ.อยุธยา	14.3833682,100.5948711
17/10/2568 11:14 น.		PL4จุดที่7:KP11+500 คลองลำเกล็ด ซอยรามอินทรา 83 เขตคันนายาว กทม.	13.829122,100.674149
17/10/2568 11:16 น.		PL5จุดที่11:KP12+659 แยกหนองบอนถนนสาย36 ต.มะขามคู่ อ.นิคมพัฒนา จ.ระยอง	12.8309333,101.1280083
17/10/2568 11:20 น.		PL4จุดที่6:KP09+807 คลองคูบอน เขตคันนายาว กทม.	13.836705,100.6738333
17/10/2568 11:20 น.		PL5จุดที่10:KP11+093 ถนนกรมทางหลวงชนบท รพ5050 ต.หัวโพง อ.เมือง จ.ระยอง	12.8070717,101.1376067
17/10/2568 11:20 น.		PL5จุดที่32: KP57+190 บริเวณแยกบ้านทุ่ง นิคมอุตสาหกรรมแหลมฉบัง	13.101667123433469,100.90838170127644
17/10/2568 11:21 น.		PL1จุดที่1: KP2+128 สถานีรถไฟแหลมฉบังต.ทุ่งสุขลา อ.ศรีราชา จ.ชลบุรี	13.101667123433469,100.90838170127644

Wirat M.5/11/2025

Wirat M.5/11/2025

Date	Name	จุดที่ checked-in	พิกัด gps
17/10/2568 11:22 น.		PL4จุดที่5:KP08+636 ข้างป้ายบอกทาง ถนนกาญจนาภิเษก เขตบางเขน กทม.	13.8531867,100.6742633
17/10/2568 11:23 น.		PL2,3จุดที่13: KP19+755 AGM24 สะพานรังสิต อ.เมือง ปทุมธานี	13.9865764,100.602351
17/10/2568 11:26 น.		PL4จุดที่4:KP06+046 ก่อนถึงด่าน ชั่งน้ำหนัก ถนนกาญจนาภิเษก เขตสายไหม กทม.	13.8617367,100.676905
17/10/2568 11:29 น.		PL2,3จุดที่12: KP18+160 คลองบางหลวงหัวปลา ต.คลองหนึ่ง อ.คลองหลวง ปทุมธานี	13.9996907,100.600728
17/10/2568 11:30 น.		PL1 จุดที่9: KP59+810 Block Valve 614 ต.เกาะลอย อ.พานทอง จ.ชลบุรี	13.5470115,101.0964149
17/10/2568 11:30 น.		PL3จุดที่9: KP63+097 AGM61 คลองบ้านตาบ ต.บ่อโพธิ์ อ.นครหลวง จ.อยุธยา	14.3938438,100.6140867
17/10/2568 11:31 น.		PL1 จุดที่12: KP107+350 ถนน ทับขาว เขตลาดกระบัง กทม.	13.7093559,100.9315581
17/10/2568 11:32 น.		PL5จุดที่9:KP9+876 ถนนกรมทางหลวงชนบท รย5050 ต.ห้วยโป่ง อ.เมือง จ.ระยอง	12.7849331,101.1356117

Date	Name	จุดที่ checked-in	พิกัด gps
18/10/2568 11:40 น.		PL1 จุดที่8: KP102+030 คลองหลวงแพ่ง RVX 46 แขวงชุมทอง เขตลาดกระบัง กทม.	13.7193523,100.8646147
18/10/2568 11:40 น.		PL5จุดที่15: KP21+012 แยกหน้าไร่ อ.นิคมพัฒนา	12.9662733,101.08822
18/10/2568 11:41 น.		PL3 จุดที่7: KP57+233 สถานีรถไฟอยุธยา 3/9 ถ.อุทัย ต.หอรบไชย อ.เมือง จ.อยุธยา	14.3558153,100.5826529
18/10/2568 11:45 น.		PL1จุดที่30: KP133+229 คลังLLK ต.ลาดสวาย อ.ลำลูกกา จ.ปทุมธานี	13.9293666,100.7043343
18/10/2568 11:48 น.		PL2,3จุดที่11: KP18+160 คลองบางหลวงหัวปลา หลังวัดปทุมวนาราม ต. คลองหนึ่ง อ. คลองหลวง ปทุมธานี	13.9997833,100.6007162
18/10/2568 11:49 น.		PL5จุดที่14: KP18+032 ถนนสาย36 ซอย10 อ.นิคมพัฒนา	12.8613633,101.0835833
18/10/2568 11:49 น.		PL1จุดที่14: KP27+340 ซอยสารพัดช่าง ต.ห้วยกะปิ อ.เมือง จ.ชลบุรี	13.2968499,100.9562398
18/10/2568 11:50 น.		PL3 จุดที่8: KP60+659 Block Valve 636 อยู่ใกล้ทางกั้นทางรถไฟ สถานีบ้านม้า ต.บ้านเกาะ อ.อยุธยา จ.อยุธยา	14.3834054,100.5947222

Wirat M.5/11/2025

Wirat M.5/11/2025

Date	Name	จุดที่ checked-in	พิกัด gps
18/10/2568 12:03 น.		PL1จุดที่9: KP59+810Block Valve 614 ต.เกาะลอย อ.พานทอง จ.ชลบุรี	13.5446354,101.0977863
18/10/2568 12:03 น.		PL2,3จุดที่13: KP23+165 สะพานตลาดสี่มุมเมือง ใกล้ AGM28 ถ.กำแพงเพชร6 อ.เมืองปทุมธานี	13.957251,100.6061534
18/10/2568 12:05 น.		PL5จุดที่11: KP14+667 ถนนสาย36 บริเวณศูนย์อู่ทอปายของ ต.มะขามคู่	12.8273796,101.1307286
18/10/2568 12:05 น.		PL2,3จุดที่14: KP25+018 คลองนายกิม 31/11 ถ.เชิดวุฒากาศ คอนเมือง กทม.	13.9539593,100.6050523
18/10/2568 12:06 น.		PL1จุดที่17: KP33+479 ซอยโรงสี ต.หนองข้างคอก อ.เมือง จ.ชลบุรี	13.3371366,100.9942031
18/10/2568 12:08 น.		PL3 จุดที่9: KP63+097 AGM61 อยู่ใกล้คลองบ้านตาบ ต.บ่อโพธิ์ อ.นครหลวง จ.อยุธยา	14.3951626,100.6134121
18/10/2568 12:08 น.		PL1จุดที่18: KP34+374 สถานีรถไฟชลบุรี อ.เมือง จ.ชลบุรี	13.3422597,100.9981834
18/10/2568 12:10 น.		PL5จุดที่10: KP13+359 ถนนสาย36 ต.มะขามคู่	12.8195212,101.1363791

Date	Name	จุดที่ checked-in	พิกัด gps
19/10/2568 10:30 น.		PL1จุดที่4: KP8+633ซอยพูนสิน ต.สุรศักดิ์ อ.ศรีราชา จ.ชลบุรี	13.1332209,100.9443421
19/10/2568 10:33 น.		PL4จุดที่12:KP18+351 143 ซอยรามคำแหง 118 แยก 13 เขตสะพานสูง กทม.	13.7700711,100.691531
19/10/2568 10:35 น.		PL1 จุดที่10: KP62+654 ทางผ่านใกล้บ้านนายกวิลาส ต.หนองดินนก อ.บ้านโพธิ์ จ.ฉะเชิงเทรา	13.5961977,101.1045953
19/10/2568 10:36 น.		PL1 จุดที่10: KP103+563 ทางผ่านเข้าสถานีคลองหลวงแพ่ง ถนนชุมทอง-ลำค้อยตั้ง เขตลาดกระบัง กทม.	13.7170687,100.8653568
19/10/2568 10:37 น.		PL1จุดที่3: KP6+124ที่ดินSCC ต.ทุ่งสุลา อ.ศรีราชา จ.ชลบุรี	13.1140774,100.928024
19/10/2568 10:37 น.		PL3จุดที่2: KP44+136 สถานีรถไฟบางปะอินอ.บางปะอิน จ.อยุธยา	14.2388675,100.5838826
19/10/2568 10:40 น.		PL4จุดที่11:KP17+056 Block Valve 643 สะพานด่านระดับเสรีไทย เขตคันนายาว กทม.	13.7868827,100.682643
19/10/2568 10:42 น.		PL5จุดที่14:KP18+859 ถนนสาย36 ซอย11 ต.มะขามคู่ อ.นิคมพัฒนา จ.ระยอง	12.8522821,101.1004268

Wirat M.5/11/2025

Wirat M.5/11/2025

Date	Name	จุดที่ checked-in	พิกัด gps
19/10/2568 10:43 น.		PL1จุดที่2: KP4+367วัดมโนรมย์ ต.ทุ่งสุลา อ.ศรีราชา จ.ชลบุรี	13.1079448,100.9166169
19/10/2568 10:43 น.		PL3จุดที่22: KP37+806 สถานี รถไฟคลองพุทรา อ.บางปะอิน อยุธยา	14.1823154,100.5776143
19/10/2568 10:47 น.		PL5จุดที่13: KP17+786 บริษัท ศรี ราชพฤษ ถนนสาย36 ต.มะขามคู่ อ.นิคมพัฒนา จ.ระยอง	12.8466901,101.1088667
19/10/2568 10:48 น.		PL4จุดที่10:KP15+678 คลองครุ ถนนกาญจนาภิเษก เขตคันนายาว กทม.	13.8016117,100.6800633
19/10/2568 10:50 น.		PL1จุดที่1: KP1+278 บริเวณTR1 ต.ทุ่งสุลา อ.ศรีราชา จ.ชลบุรี	13.0955604,100.8925572
19/10/2568 10:50 น.		PL3จุดที่3: KP49+029 Block Valve 6340.บางปะอิน จ.อยุธยา	14.283012,100.5883542
19/10/2568 10:52 น.		PL5จุดที่12:KP15+158 BV651 ถนนสาย36 ต.มะขามคู่ อ.นิคม พัฒนา จ.ระยอง	12.8311597,101.1269569
19/10/2568 10:53 น.		PL1 จุดที่11: KP105+506 คลองลำ ดาสนอน RVX 50 แขวงจันทอง เขต ลาดกระบัง กทม.	13.7418245,100.8528365

Date	Name	จุดที่ checked-in	พิกัด gps
20/10/2568 10:11 น.		PL1จุดที่20: KP38+715จุดตลอด ปตท.เขต1 ต.นาป่า	13.3730398,101.0253772
20/10/2568 10:12 น.		PL4จุดที่10: KP15+678 คลองครุ ถนนกาญจนาภิเษก เขตคันนายาว กทม.	13.7928997,100.6828437
20/10/2568 10:14 น.		PL1จุดที่18: KP76+133Block Valve 615 ต.บางไผ่ อ.เมืองฉะเชิงเทรา จ.ฉะเชิงเทรา	13.6875454,101.1011722
20/10/2568 10:14 น.		PL5จุดที่6: KP6+641 ต.ห้วยโป่ง ถนนโรงเบ็งหลังโรงไฟฟ้าระยอง2	12.7665584,101.1454958
20/10/2568 10:15 น.		PL1จุดที่21: KP40+457 ซอยท้องกึ่ง ต.นาป่า อ.เมือง จ.ชลบุรี	13.3730398,101.0253772
20/10/2568 10:21 น.		PL1จุดที่22: KP42+841ต๊ะสะพาน มอเตอร์เวย์ ต.ดอนหัวฬ่อ	13.4025323,101.0482052
20/10/2568 10:21 น.		PL5จุดที่5: KP4+840 ห้วยโป่ง ถนนหนองหว่า	12.7541853,101.153476
20/10/2568 10:21 น.		PL1จุดที่17: KP74+772ถนนเลียบ ทางรถไฟ ต.บางไผ่ อ.เมือง ฉะเชิงเทรา จ.ฉะเชิงเทรา	13.6655691,101.1311269
20/10/2568 10:25 น.		PL1จุดที่23: KP43+748 ร้าน ก๊วยเตี้ยวปลาขายไ้ถนนสุขประยูร	13.412173,101.0542543

Wirat M.5/11/2025

Wirat M.5/11/2025

Date	Name	จุดที่ checked-in	พิกัด gps
20/10/2568 12:20 น.		PL5จุดที่22: KP39+979 ถนนสาย36 ทางข้ามส่งบางละมุง	12.9667533,100.97772
20/10/2568 12:21 น.		PL2,3จุดที่15: KP29+631 บจก. บาฟส์ขนส่งทางท่อ 222 ถ.วิภาวดี รังสิต ข.ดอนเมือง กทม.	13.9073465,100.5938459
20/10/2568 12:22 น.		PL1จุดที่13: KP25+220 ถนน ทางเข้าเทศบาลตำบลขหมือ่งช้าง ร้านกาแฟ	13.2775067,100.9557561
20/10/2568 12:22 น.		PL3 จุดที่:12 KP71+120 คลองพระ แก้ว อยู่ใกล้คลองสถานีพระแก้ว ต.พระแก้ว อ.ภาชี จ.อยุธยา	14.4286221,100.6800266
20/10/2568 12:23 น.		PL5จุดที่23: KP40+334 หน้าร้าน ขายวัสดุก่อสร้างพงษ์ศิริ ต.หนอง ปลาไหล	12.971485,100.970755
20/10/2568 12:25 น.		PL1จุดที่2: KP48+250นิคมอมตะ นคร ทางผ่าน กม.93 ต.พานทอง อ. พานทอง จ.ชลบุรี	13.4631399,101.0813635
20/10/2568 12:25 น.		PL1 จุดที่13: KP109+476 คลองลำ เวียง RVX 55 ซอยทับยาว 1 เขต ลาดกระบัง กทม.	13.7151513,100.9009332
20/10/2568 12:25 น.		PL1จุดที่12: KP23+790 บ่อตกปลา สามสาว ต.เหมือง อ.เมือง จ.ชลบุรี	13.2627481,100.954345

Date	Name	จุดที่ checked-in	พิกัด gps
21/10/2568 11:04 น.		PL1จุดที่9: KP17+270 BV611ต. บางพระ อ.ศรีราชา จ.ชลบุรี	13.2049468,100.9436244
21/10/2568 11:05 น.		PL5จุดที่1: KP0+100 หลังสถานีสูบ จ่ายน้ำน้มาบตาพุดระยอง	12.709435271110674,101.1 3964520404221
21/10/2568 11:10 น.		PL3จุดที่19: KP19+816 สถานี รถไฟคลองหนึ่ง ต. คลองหนึ่ง อ. คลองหลวง ปทุมธานี	14.0218876,100.5979244
21/10/2568 11:10 น.		PL1จุดที่10: KP18+962 บ้านนาพุ ต.บางพระ อ.ศรีราชา จ.ชลบุรี	13.2214007,100.9527221
21/10/2568 11:11 น.		PL5จุดที่3: KP1+706 หลังสถาน คุ้มครองเด็กระยอง	12.726677767944267,101.1 4166549416365
21/10/2568 11:16 น.		PL2,3จุดที่11: KP17+838 ท่อแยก PL2กับPL3 ซ.สวนพริกไท คลอง หลวง ปทุมธานี	14.0036807,100.6001126
21/10/2568 11:17 น.		PL5จุดที่4: KP3+475 ถนนบ้านล่าง ห้วยโป่ง	12.74119765981924,101.13 511570369093
21/10/2568 11:19 น.		PL4จุดที่15:KP23+316 ถนน กาญจนาภิเษก เขตสะพานสูง กรุงเทพมหานคร	13.7321796,100.7074971
21/10/2568 11:20 น.		PL1 จุดที่8: KP58+779 ทางผ่าน หลังวัดหนองอ้อ ต.เกาะลอย อ. พานทอง จ.ชลบุรี	13.5357572,101.0939847

Wirat M.5/11/2025

Wirat M.5/11/2025

Date	Name	จุดที่ checked-in	พิกัด gps
21/10/2568 12:14 น.		PL4จุดที่8:KP12+375 Block Valve 642 ได้สะพานต่างระดับรวมอินทรา เขตคันนายาว กทม.	13.8196133,100.6763767
21/10/2568 12:17 น.		PL4จุดที่20: KP31+466 คลองกาย นอก ลาดกระบัง 38/2 เขต ลาดกระบัง กทม.	13.7170323,100.7570182
21/10/2568 12:17 น.		PL5จุดที่10: KP13+359 ถนนสาย36 ด.มะขามคู่	12.806572224956756,101.13723414959492
21/10/2568 12:17 น.		PL5จุดที่27:KP48+209 หลังสถานีรถไฟบางละมุง ด.บางละมุง อ.บางละมุง จ.ชลบุรี	13.04978,100.9381267
21/10/2568 12:19 น.		PL5จุดที่11: KP14+667 ถนนสาย36 บริเวณศูนย์ท่อป๋ายของ ด.มะขามคู่	12.818585717497657,101.13588625782654
21/10/2568 12:19 น.		PL5จุดที่11: KP14+667 ถนนสาย36 บริเวณศูนย์ท่อป๋ายของ ด.มะขามคู่	12.818585717497657,101.13588625782654
21/10/2568 12:20 น.		PL1 จุดที่1: KP45+994 Block Valve 613 ด.หนองคำสิง อ.พานทอง จ.ชลบุรี	13.4347074,101.0654183
21/10/2568 12:21 น.		PL5จุดที่12: KP16+159 ถนนสาย36 เทศบาลตำบลมะขามคู่	12.826613825400742,101.13035879303735

Date	Name	จุดที่ checked-in	พิกัด gps
22/10/2568 10:08 น.		PL1จุดที่5: KP7+600ถนนก้ากิโล ด.ทุ่งสุลา อ.ศรีราชา จ.ชลบุรี	13.1240096,100.9442101
22/10/2568 10:10 น.		PL1จุดที่14: KP70+147ทางผ่านดอนทราย ด.ดอนทราย อ.บ้านโพธิ์ จ.ฉะเชิงเทรา	13.6369604,101.1143878
22/10/2568 10:10 น.		PL1 จุดที่7: KP100+532 คลองพระองค์เจ้าไชยานุชิต RVX 45 ด.คลองหลวงแพ่ง อ.เมือง จ.ฉะเชิงเทรา	13.7201092,100.8831803
22/10/2568 10:11 น.		PL4จุดที่11: KP17+056 Block Valve 643 ได้สะพานต่างระดับเสรีไทย เขต คันนายาว กทม.	13.7717699,100.6896346
22/10/2568 10:12 น.		PL1จุดที่4: KP6+746 ซอยขนุนคู่ บ้านลุงใหญ่	13.1171602,100.9397967
22/10/2568 10:13 น.		PL5จุดที่32:KP59+890 สถานีรถไฟแหลมฉบัง ด.ทุ่งสุลา อ.ศรีราชา จ.ชลบุรี	13.108397400667334,100.92630346943169
22/10/2568 10:15 น.		PL5จุดที่15: KP21+012 แยกหน้าไร่ อ.นิคมพัฒนา	12.8616237,101.0836721
22/10/2568 10:15 น.		PL1จุดที่3: KP5+008 ถนนชากยายจันทน์สุขุม	13.1171602,100.9397967

Wirat M.5/11/2025

Wirat M.5/11/2025

Page 538 of 784

Page 557 of 784

Date	Name	จุดที่ checked-in	พิกัด gps
22/10/2568 10:34 น.		PL1จุดที่1: KP1+278 บริเวณTR1 ด.ทุ่งสุลา อ.ศรีราชา จ.ชลบุรี	13.095191918419513,100.89121212842242
22/10/2568 10:36 น.		PL5จุดที่12: KP16+159 ถนนสาย36 เทศบาลตำบลมะขามคู่	12.8391665,101.1210809
22/10/2568 10:38 น.		PL1 จุดที่10: KP105+506 คลองลำดาสน รvx 50 แขวงจันทอง เขต ลาดกระบัง กทม.	13.717717,100.8661378
22/10/2568 10:38 น.		PL3จุดที่21: KP34+140 สถานีรถไฟเชียงรากน้อย ด.เชียงรากน้อย อ.บางปะอิน อ.อยุธยา	14.131741972132678,100.58147951224133
22/10/2568 10:40 น.		PL5จุดที่11: KP14+667 ถนนสาย36 บริเวณศูนย์ท่อป๋ายของ ด.มะขามคู่	12.8397467,101.1214383
22/10/2568 10:41 น.		PL1จุดที่12: KP66+517สถานีรถไฟดอนสินนท์ ด.หนองดินก อ.บ้านโพธิ์ จ.ฉะเชิงเทรา	13.6037568,101.1093731
22/10/2568 10:44 น.		PL5จุดที่10: KP13+359 ถนนสาย36 ด.มะขามคู่	12.8181433,101.1356929
22/10/2568 10:44 น.		PL3จุดที่20: KP32+140 AGM34 ใกล้สถานีรถไฟเชียงรากน้อย ด.เชียงรากน้อย อ.บางปะอิน อ.อยุธยา	14.1320885,100.5814581

Date	Name	จุดที่ checked-in	พิกัด gps
23/10/2568 9:35 น.		PL4จุดที่16:KP25+235 128 ทางคู่ขนานทางหลวงพิเศษ@7 เขตสะพานสูง กทม.	13.7310475,100.7412079
23/10/2568 9:42 น.		PL4จุดที่15:KP23+316 ถนนกาญจนาภิเษก เขตสะพานสูง กรุงเทพมหานคร	13.7325717,100.7072283
23/10/2568 9:46 น.		PL5จุดที่14:KP18+859 ถนนสาย36 ซอย11 ด.มะขามคู่ อ.นิคมพัฒนา จ.ระยอง	12.8558234,101.0924539
23/10/2568 9:49 น.		PL5จุดที่13:KP17+786 บริษัท ศรีราชพฤษ ถนนสาย36 ด.มะขามคู่ อ.นิคมพัฒนา จ.ระยอง	12.8467672,101.1089956
23/10/2568 9:50 น.		PL4จุดที่14:KP21+823 ได้คลองทับช้าง ทางหลวงพิเศษ@9 เขตสะพานสูง กทม.	13.7501417,100.7016717
23/10/2568 9:55 น.		PL4จุดที่13:KP19+38 ถนนคู่ขนานกาญจนาภิเษก เขตสะพานสูง กทม.	13.7500333,100.70156
23/10/2568 9:59 น.		PL1จุดที่6: KP12+399 ถนนวังหิน ห้วยยายพรหม ด.สุรศักดิ์ อ.ศรีราชา จ.ชลบุรี	13.1699177,100.9475627

Wirat M.5/11/2025

Wirat M.5/11/2025

Date	Name	จุดที่ checked-in	พิกัด gps
23/10/2568 9:59 น.		PL5จุดที่11:KP12+659 แยกหนอง บอนถนนสาย36 ต.มะขามคู่ อ. นิคมพัฒนา จ.ระยอง	12.8101854,101.1399635
23/10/2568 10:01 น.		PL4จุดที่12:KP18+351 143 ซอย รามคำแหง 118 แยก 13 เขต สะพานสูง กทม.	13.77129,100.6905661
23/10/2568 10:01 น.		PL1 จุดที่7: KP98+622 คลองอุดม ชลจร RVX 44 ต.คลองหลวงแพ่ง อ.เมือง จ.ฉะเชิงเทรา	13.7154539,100.8990926
23/10/2568 10:03 น.		PL5จุดที่10:KP11+093 ถนนกรม ทางหลวงชนบท รย5050 ต.ห้วย โป่ง อ.เมือง จ.ระยอง	12.8103933,101.1394567
23/10/2568 10:05 น.		PL1จุดที่5: KP10+529 ซอยหนอง ยายบู ต.สุรศักดิ์ อ.ศรีราชา จ.ชลบุรี	13.1498768,100.9464555
23/10/2568 10:05 น.		PL4จุดที่11:KP17+056 Block Valve 643 สะพานดำรงระดับเสรีไทย เขต คันนายาว กทม.	13.787455,100.6835383
23/10/2568 10:07 น.		PL5จุดที่9:KP9+876 ถนนกรมทาง หลวงชนบท รย5050 ต.ห้วยโป่ง อ. เมือง จ.ระยอง	12.7850514,101.1355082
23/10/2568 10:07 น.		PL1 จุดที่16: KP71+147 ทางผ่าน ตำบลคลองนา ต.คลองนา จ. ฉะเชิงเทรา	13.6472783,101.1143313

Date	Name	จุดที่ checked-in	พิกัด gps
24/10/2568 9:03 น.		PL5จุดที่7: KP6+982 ถนนซอยโรง น้ำแข็ง ห้วยโป่ง	12.7725625,101.1391516
24/10/2568 9:04 น.		PL1จุดที่6: KP9+861 สะพานวัง หินบ้านห้วยไคร้	13.1426047,100.945745
24/10/2568 9:04 น.		PL5จุดที่6: KP6+641 ต.ห้วยโป่ง ถนนโรงแป้งหลังโรงไฟฟ้าระยอง2	12.7674996,101.1450959
24/10/2568 9:05 น.		PL4จุดที่19: KP30+550 คลอง ประเวศบุรีรมย์ ซอยลาดกระบ้ง 9/1 เขตลาดกระบ้ง กทม.	13.7294533,100.7556
24/10/2568 9:09 น.		PL4จุดที่20: KP31+466 คลองกาย นอก ลาดกระบ้ง 38/2 เขต ลาดกระบ้ง กทม.	13.7236797,100.7596633
24/10/2568 9:10 น.		PL1จุดที่5: KP7+600ถนนกักกิโล ต.ทุ่งสุขลา อ.ศรีราชา จ.ชลบุรี	13.1253659,100.9437354
24/10/2568 9:14 น.		PL1จุดที่4: KP6+746 ซอยขนุนคู่ บ้านลุงใหญ่	13.1198305,100.9380319
24/10/2568 9:17 น.		PL4จุดที่16: KP27+487 คลองสอง ต้นนุ่น ซอยร่มเกล้า 1 แยก 1 เขต ลาดกระบ้ง กทม.	13.7300283,100.7409267
24/10/2568 9:18 น.		PL1จุดที่3: KP5+008 ถนนชากยาย จันทิกลุขุม	13.1126368,100.9250055

Wirat M.5/11/2025

Wirat M.5/11/2025

Date	Name	จุดที่ checked-in	พิกัด gps
24/10/2568 10:16 น.		PL1จุดที่11: KP 20+630 สถานี รถไฟบางพระ	13.2126038,100.9484531
24/10/2568 10:18 น.		PL5จุดที่2: KP0+774 บริเวณข้าง โรงแยกก๊าซมาบตาพุดระยอง	12.719552,101.1474032
24/10/2568 10:21 น.		PL1จุดที่12: KP23+790 บ่อตกปลา สามสาว ต.เหมือง อ.เมือง จ.ชลบุรี	13.2555785,100.9549137
24/10/2568 10:22 น.		PL4จุดที่9: KP13+000 ไร่ร้างของ สวนสนุก Wonder World เขตคัน นายาว กทม.	13.8123773,100.6768092
24/10/2568 10:25 น.		PL3จุดที่23: KP41+345 AGM42 หลังเทศบาลประสาธทอง.บาง ประอิน อ.ยุรยา	14.2144618,100.5809915
24/10/2568 10:26 น.		PL1จุดที่13: KP25+220 ถนน ทางเข้าเทศบาลตำบลห้วยช้าง ร้านกาแฟ	13.2774714,100.9559995
24/10/2568 10:29 น.		PL1จุดที่14: KP70+147ทางผ่าน ดอนทราย ต.ดอนทราย อ.บ้านโพธิ์ จ.ฉะเชิงเทรา	13.6449697,101.1130665
24/10/2568 10:33 น.		PL4จุดที่8: KP12+375 Block Valve 642 ใต้สะพานดำรงระดับราม อินทรา เขตคันนายาว กทม.	13.8292255,100.6746022

Date	Name	จุดที่ checked-in	พิกัด gps
25/10/2568 11:22 น.		PL1 จุดที่13: KP108+331 คลองลำ มะละกอเหนือ RVX 54 ขุมทอง ลำ ด้อยตั้ง เขตลาดกระบ้ง กทม.	13.7551829,100.8328975
25/10/2568 11:23 น.		PL5จุดที่14:KP18+859 ถนนสาย36 ซอย11 ต.มะขามคู่ อ.นิคมพัฒนา จ.ระยอง	12.9662819,101.0883542
25/10/2568 11:25 น.		PL5จุดที่13:KP17+786 บริษัท ศรี ราชพฤษ ถนนสาย36 ต.มะขามคู่ อ.นิคมพัฒนา จ.ระยอง	12.8483097,101.1094876
25/10/2568 11:25 น.		PL1จุดที่10: KP18+962 บ้านนาทุ ต.บางพระ อ.ศรีราชา จ.ชลบุรี	13.2214682,100.9526508
25/10/2568 11:26 น.		PL3จุดที่5: KP54+227 AGM54 ถ.อ โยธยา อ.เมืองฯ จ.อยุธยา	14.3344898,100.5793709
25/10/2568 11:28 น.		PL1 จุดที่14: KP109+476 คลองลำภู เวียง RVX 55 ซอยทับยาย 1 เขต ลาดกระบ้ง กทม.	13.7561777,100.8258062
25/10/2568 11:30 น.		PL3จุดที่19: KP19+816 สถานี รถไฟคลองหนึ่ง ต. คลองหนึ่ง อ. คลองหลวง ปทุมธานี	14.0220225,100.5979216
25/10/2568 11:32 น.		PL3จุดที่6: KP55+616 Block Valve 635 ทางรถไฟ กม.3477 ต.กะมั่ง อ. เมืองฯ จ.อยุธยา	14.3432008,100.5841822

Wirat M.5/11/2025

Wirat M.5/11/2025

Date	Name	จุดที่ checked-in	พิกัด gps
25/10/2568 11:36 น.		PL1จุดที่11: KP24+829 แสนสุข ต.เหมือง อ.เมือง จ.ชลบุรี	13.2214682,100.9526508
25/10/2568 11:37 น.		PL3จุดที่7: KP57+054 ที่จอดรถโรงแรมทวารวช อ.ยุชยา	14.3550772,100.5826898
25/10/2568 11:37 น.		PL2,3จุดที่11: KP17+838 ท่อแยก PL2กับPL3 ซ.สวนพริกไท คลองหลวง ปทุมธานี	14.0026616,100.5997101
25/10/2568 11:43 น.		PL1จุดที่12: KP26+498 ถนนข้าวหลาม ต.แสนสุข อ.เมือง จ.ชลบุรี	13.2855992,100.9572785
25/10/2568 11:44 น.		PL1 จุดที่15: KP110+595 สวนเกษตรลำปะทิว เขตลาดกระบัง กทม.	13.7738605,100.8186233
25/10/2568 11:47 น.		PL5จุดที่11:KP12+659 แยกหนองบอนถนนสาย36 ต.มะขามคู่ อ.นิคมพัฒนา จ.ระยอง	12.8300318,101.1278477
25/10/2568 11:48 น.		PL3จุดที่8: KP60+659 Block Valve 636 อยู่ใกล้ทางหลวง ทางรถไฟ สถานีน้ำมัน ด.บ้านเกาะ อ.อยุธยา	14.3832237,100.5948941
25/10/2568 11:48 น.		PL1 จุดที่9: KP59+810 Block Valve 614 ต.เกาะลอย อ.พานทอง จ.ชลบุรี	13.5446994,101.0977651

Date	Name	จุดที่ checked-in	พิกัด gps
26/10/2568 12:17 น.		PL1จุดที่14: KP27+340 ซอยสารพัดช่าง ต.ห้วยกะปิ อ.เมือง จ.ชลบุรี	13.297757,100.9556401
26/10/2568 12:17 น.		PL3 จุดที่:11 KP68+571 AGM65 อยู่ใกล้คลองคองกลาง ต.พระแก้ว อ.ภาษี จ.อยุธยา	14.4163592,100.6594674
26/10/2568 12:18 น.		PL4จุดที่6: KP09+300 คลองบึงชุมเห็ด ถนนคูบอน เขตคลองสามวา กทม.	13.855705,100.67536
26/10/2568 12:19 น.		PL2,3จุดที่2: KP1+390 AGM3 ลานจอดรถ ถนนพริพัร์ควิลล์	13.9355912,100.7003338
26/10/2568 12:20 น.		PL5จุดที่12: KP16+159 ถนนสาย36 เทศบาลตำบลมะขามคู่	12.843395,101.11565
26/10/2568 12:22 น.		PL1จุดที่15: KP29+304 ซอยซากพุดชา ต.ห้วยกะปิ	13.297757,100.9556401
26/10/2568 12:24 น.		PL5จุดที่11: KP14+667 ถนนสาย36 บริเวณศูนย์ท่อปายของ ต.มะขามคู่	12.8397233,101.12142
26/10/2568 12:26 น.		PL1จุดที่16: KP30+790 ซอยศิรินครซอย8/3 ต.ห้วยกะปิ	13.3190834,100.9800996
26/10/2568 12:27 น.		PL5จุดที่10: KP13+359 ถนนสาย36 ต.มะขามคู่	12.8176804,101.1359112

Wirat M.5/11/2025

Wirat M.5/11/2025

Page 646 of 784

Page 655 of 784

Date	Name	จุดที่ checked-in	พิกัด gps
26/10/2568 13:55 น.		PL2,3จุดที่8: kp12+043 AGM16 ถ.คลองส่งน้ำที่8 อ.คลองหลวง ปทุมธานี	14.0104187,100.6533168
26/10/2568 14:04 น.		PL5จุดที่3: KP1+706 หลังสถานคุ้มครองเค็กระของ	12.7239327,101.140964
26/10/2568 14:05 น.		PL2,3จุดที่9: kp14+331 AGM18 หลังหมู่บ้านชนโทร คลองหลวง ปทุมธานี	14.008556,100.6320001
26/10/2568 14:08 น.		PL5จุดที่2: KP0+774 บริเวณข้างโรงแยกก๊าซมาบตาพุดระของ	12.7188147,101.1481109
26/10/2568 14:11 น.		PL5จุดที่1: KP0+100 หลังสถานีสูบน้ำมันมาบตาพุดระของ	12.722255,101.142665
26/10/2568 14:19 น.		PL3 จุดที่:14 KP77+470 AGM73 ทางแยกรถไฟเหนือ-อีสานใหม่ ต.หนองน้ำใส อ.ภาษี จ.สระบุรี	14.4572568,100.7367374
26/10/2568 14:19 น.		PL2,3จุดที่10: KP17+300 Block Valve 621,631 ซ.แปดไร่ คลองหลวง ปทุมธานี	14.0056432,100.6125786
26/10/2568 14:34 น.		PL3 จุดที่:15 KP80+126 AGM75 อยู่ใกล้คลองระพีพัฒน์ ต.หนองน้ำใส อ.หนองแขง จ.สระบุรี	14.469328,100.7509894
26/10/2568 14:42 น.		PL5จุดที่16: KP22+569 ถนนสาย36 หน้าร้านปะยาง ต. โป่ง	12.8651737,101.0724766

Date	Name	จุดที่ checked-in	พิกัด gps
27/10/2568 10:19 น.		PL1 จุดที่7: KP98+622 คลองอุดมชลจร RVX 44 ต.คลองหลวงแพ่ง อ.เมือง จ.ฉะเชิงเทรา	13.7152107,100.8989338
27/10/2568 10:23 น.		PL1จุดที่4: KP8+633ซอยพูนดิน ต.สุรศักดิ์ อ.ศรีราชา จ.ชลบุรี	13.1332313,100.9443648
27/10/2568 10:23 น.		PL4จุดที่9:KP13+500 เลขสวนสนุก Wonder world เขตคันทนายาว กทม.	13.8181387,100.6793902
27/10/2568 10:28 น.		PL1 จุดที่8: KP100+932 ทางผ่านระหว่างคลองพระองค์เจ้า ต.คลองหลวงแพ่ง อ.เมือง จ.ฉะเชิงเทรา	13.7183267,100.8784567
27/10/2568 10:29 น.		PL4จุดที่8:KP12+375 Block Valve 642 ได้สะพานต่างระดับรามอินทรา เขตคันทนายาว กทม.	13.8184235,100.6795441
27/10/2568 10:32 น.		PL1จุดที่3: KP6+124ที่ดินSCC ต.ทุ่งสุขลา อ.ศรีราชา จ.ชลบุรี	13.1140618,100.9279835
27/10/2568 10:33 น.		PL5จุดที่14:KP18+859 ถนนสาย36 ซอย11 ต.มะขามคู่ อ.นิคมพัฒนา จ.ระยอง	12.8523891,101.1003952
27/10/2568 10:35 น.		PL4จุดที่7:KP11+500 คลองลำเกี๊ยะ ซอยรามอินทรา 83 เขตคันทนายาว กทม.	13.8292666,100.6744786

Wirat M.5/11/2025

Wirat M.5/11/2025

Date	Name	จุดที่ checked-in	พิกัด gps
27/10/2568 10:38 น.		PL1จุดที่2: KP4+367วัดมโนรมย์ ต.ทุ่งสุขลา อ.ศรีราชา จ.ชลบุรี	13.108648,100.9177052
27/10/2568 10:39 น.		PL5จุดที่13:KP17+786 บริษัท ศรี ราชพฤษ ถนนสาย36 ต.มะขามคู่ อ.นิคมพัฒนา จ.ระยอง	12.845746,101.109095
27/10/2568 10:39 น.		PL4จุดที่6:KP09+807 คลองคูบอน เขตคันนายาว กทม.	13.8367162,100.6738275
27/10/2568 10:44 น.		PL4จุดที่5:KP08+636 ซ้างป้ายบอก ทาง ถนนกาญจนาภิเษก เขตบางเขน กทม.	13.8367167,100.6738267
27/10/2568 10:44 น.		PL5จุดที่12:KP15+158 BV651 ถนนสาย36 ต.มะขามคู่ อ.นิคม พัฒนา จ.ระยอง	12.8300653,101.1280341
27/10/2568 10:46 น.		PL1จุดที่1: KP1+278 บริเวณTR1 ต.ทุ่งสุขลา อ.ศรีราชา จ.ชลบุรี	13.108648,100.9177052
27/10/2568 10:49 น.		PL4จุดที่4:KP06+046 ก่อนถึงด่าน ซังน้ำหนัก ถนนกาญจนาภิเษก เขต สายไหม กทม.	13.8617845,100.6768759
27/10/2568 10:53 น.		PL5จุดที่11:KP12+659 แยกหนอง บอนถนนสาย36 ต.มะขามคู่ อ. นิคมพัฒนา จ.ระยอง	12.8115482,101.140125

Date	Name	จุดที่ checked-in	พิกัด gps
28/10/2568 13:30 น.		PL1จุดที่21: KP40+457 ซอยทองคั้ง ต.นาป่า อ.เมือง จ.ชลบุรี&ตรวจ ป้ายค่าเตือนและการทรวัดตัวของดิน	13.3855386,101.0351498
28/10/2568 13:33 น.		PL1 จุดที่22: KP119+633 ถนน ราษฎร์รัฐพัฒนา เขตมีนบุรี กทม.& ตรวจป้ายค่าเตือนและการทรวัด ตัวของดิน	13.8377425,100.7823682
28/10/2568 13:35 น.		PL1จุดที่22: KP42+841ใต้สะพาน มอเตอร์เวย์ ต.ดอนหัวฬ่อ&ตรวจ ป้ายค่าเตือนและการทรวัดตัวของดิน	13.4025635,101.0482024
28/10/2568 13:40 น.		PL1จุดที่23: KP43+748 ร้าน ก๊วยเตี่ยวปลาขายไปถนนสุข ประยูร&ตรวจป้ายค่าเตือนและการ ทรวัดตัวของดิน	13.4114845,101.0538143
28/10/2568 13:43 น.		PL3 จุดที่:14 KP77+470 AGM73 ทางแยกรถไฟเหนือ-อีสานใหม่ ต. หนองน้ำใส อ.ภาษี จ.สระบุรี&	14.4586888,100.728986
28/10/2568 13:44 น.		PL1จุดที่24: KP45+876 BV613 ต. หนองคำลึง อ.พานทอง จ.ชลบุรี& ตรวจป้ายค่าเตือนและการทรวัด ตัวของดิน	13.4255321,101.0635753

Wirat M.5/11/2025

Wirat M.5/11/2025

Page 709 of 784

Page 721 of 784

Date	Name	จุดที่ checked-in	พิกัด gps
28/10/2568 15:10 น.		PL2,3จุดที่9: kp14+331 AGM18 หลังหมู่บ้านเซนโทร คลองหลวง ปทุมธานี&ตรวจป้ายค่าเตือนและ การทรวัดตัวของดิน	14.0086054,100.6321754
28/10/2568 15:14 น.		PL5จุดที่14: KP18+032 ถนนสาย36 ซอย10 อ.นิคมพัฒนา&ตรวจป้ายค่า เตือนและการทรวัดตัวของดิน	12.8488498,101.1088079
28/10/2568 15:17 น.		PL3จุดที่21: KP34+140 สถานีรถไฟ เชิงรังกน้อย ต.เชิงรังกน้อย อ. บางปะอิน อ.อยุธยา&ตรวจป้ายค่า เตือนและการทรวัดตัวของดิน	14.13054787097099,100.58 162876247165
28/10/2568 15:17 น.		PL5จุดที่13: KP17+073 ต.มะขามคู่ สถานีบริการสุขภาพเทศบาล มะขามคู่&ตรวจป้ายค่าเตือนและ การทรวัดตัวของดิน	12.8478617,101.107665
28/10/2568 15:20 น.		PL5จุดที่12: KP16+159 ถนนสาย36 เทศบาลตำบลมะขามคู่&ตรวจป้าย ค่าเตือนและการทรวัดตัวของดิน	12.8433517,101.115735
28/10/2568 15:23 น.		PL5จุดที่11: KP14+667 ถนนสาย36 บริเวณศูนย์ท่อปายของ ต.มะขาม คู่&ตรวจป้ายค่าเตือนและการทรว ัดตัวของดิน	12.8273423,101.1307313

Date	Name	จุดที่ checked-in	พิกัด gps
29/10/2568 11:23 น.		PL4จุดที่9:KP13+500 เลี้ยวสวนสนุก Wonder world เขตคันนายาว กทม.	13.8196068,100.6763794
29/10/2568 11:24 น.		PL5จุดที่14:KP18+859 ถนนสาย36 ซอย11 ต.มะขามคู่ อ.นิคมพัฒนา จ.ระยอง	12.9647495,101.0944579
29/10/2568 11:24 น.		PL1จุดที่9: KP17+270 BV611ต. บางพระ อ.ศรีราชา จ.ชลบุรี	13.2050338,100.9437178
29/10/2568 11:26 น.		PL2,3จุดที่13: KP19+755 AGM24 สะพานรังสิต อ.เมือง ปทุมธานี	13.9865222,100.6025304
29/10/2568 11:26 น.		PL1 จุดที่10: KP62+654 ทางผ่าน ใกล้บ้านนายกวิลาศ ต.หนองตีนนก อ.บ้านโพธิ์ จ.ฉะเชิงเทรา	13.5662238,101.1056564
29/10/2568 11:27 น.		PL5จุดที่13:KP17+786 บริษัท ศรี ราชพฤษ ถนนสาย36 ต.มะขามคู่ อ.นิคมพัฒนา จ.ระยอง	12.8521852,101.1000264
29/10/2568 11:29 น.		PL1จุดที่10: KP18+962 บ้านนาทุ ต.บางพระ อ.ศรีราชา จ.ชลบุรี	13.2215081,100.9526509
29/10/2568 11:30 น.		PL4จุดที่8:KP12+375 Block Valve 642 ใต้สะพานต่างระดับรามอินทรา เขตคันนายาว กทม.	13.8196068,100.6763794
29/10/2568 11:30 น.		PL3จุดที่7: KP57+054 ที่จอดรถ โรงแรมเทวราช อยุธยา	14.3549173,100.5826723

Wirat M.5/11/2025

Wirat M.5/11/2025

Date	Name	จุดที่ checked-in	พิกัด gps
29/10/2568 11:31 น.		PL2,3จุดที่12: KP18+160 คลอง บางหลวงหัวปลา ด.คลองหนึ่ง อ. คลองหลวง ปทุมธานี	13.9997868,100.6007116
29/10/2568 11:33 น.		PL1 จุดที่9: KP59+810 Block Valve 614 ต.เกาะลอย อ.พานทอง จ.ชลบุรี	13.5402696,101.1045953
29/10/2568 11:34 น.		PL1 จุดที่15: KP110+595 สวน เกษตรลำปะเทียว เขตลาดกระบัง กทม.	13.7689295,100.8133812
29/10/2568 11:38 น.		PL3 จุดที่3: KP49+029 Block Valve 634 หลังสถานีรถไฟบ้านโพ ต. เกาะเรียน อ.บางปะอิน จ.อยุธยา	14.283253179751515,100.5 8818330968381
29/10/2568 11:39 น.		PL3จุดที่8: KP60+659 Block Valve 636 อยู่ใกล้ทางหลวง ทางรถไฟ สถานีน้ำมัน ต.บ้านเกาะ อ.อยุธยา	14.3832567,100.5948981
29/10/2568 11:39 น.		PL5จุดที่12:KP15+158 BV651 ถนนสาย36 ต.มะขามคู่ อ.นิคม พัฒนา จ.ระยอง	12.8465986,101.1097601
29/10/2568 11:45 น.		PL5จุดที่11:KP12+659 แยกหนอง บอนถนนสาย36 ต.มะขามคู่ อ. นิคมพัฒนา จ.ระยอง	12.8309117,101.1279451

Date	Name	จุดที่ checked-in	พิกัด gps
30/10/2568 12:58 น.		PL2,3จุดที่12: KP21+138 วัดรังสิต ใกล้ รพ.ส่งเสริมสุขภาพหลักหก ถ. เรียบคลองเปรมประชากร อ.เมือง ปทุมธานี	13.9732149,100.6040987
30/10/2568 13:02 น.		PL5จุดที่27: KP47+505 หน้าคลัง ก๊าซบ้านโรงโม่ ต.บางละมุง	13.0368093,100.9388212
30/10/2568 13:03 น.		PL3 จุดที่13: KP74+624 BV637 อยู่ ใต้สะพาน ถ.33 ต.ภาษี อ.ภาษี จ. อยุธยา	14.4414845,100.7127808
30/10/2568 13:04 น.		PL1จุดที่14: KP27+340 ซอย สารพัดช่าง ต.ห้วยกะปิ อ.เมือง จ. ชลบุรี	13.296903,100.9563899
30/10/2568 13:05 น.		PL2,3จุดที่13: KP23+165 สะพาน ตลาดสี่มุมเมือง ใกล้ AGM28 ถ. กำแพงเพชร6 อ.เมืองปทุมธานี	13.9566673,100.606224
30/10/2568 13:08 น.		PL1จุดที่15: KP29+304 ซอยซาก พุดชา ต.ห้วยกะปิ	13.296903,100.9563899
30/10/2568 13:09 น.		PL1 จุดที่27: KP124+558 ถนนวัด สุใจ ซอย 11 เขตคลองสามวา กทม.	13.8628819,100.7454459
30/10/2568 13:12 น.		PL1จุดที่16: KP30+790 ซอยศิริ นครซอย8/3 ต.ห้วยกะปิ	13.3201828,100.9781942

Wirat M.5/11/2025

Wirat M.5/11/2025

Date	Name	จุดที่ checked-in	พิกัด gps
30/10/2568 15:41 น.		PL5จุดที่13: KP17+073 ต.มะขามคู่ สถานีบริการสุขภาพเทศบาล มะขามคู่	12.8388983,101.12182
30/10/2568 15:44 น.		PL5จุดที่14: KP18+032 ถนนสาย36 ซอย10 อ.นิคมพัฒนา	12.8427567,101.115615
30/10/2568 15:49 น.		PL5จุดที่15: KP21+012 แยกน้ำไร่ อ.นิคมพัฒนา	12.84725,101.1079333
30/10/2568 15:53 น.		PL5จุดที่16: KP22+569 ถนนสาย36 หน้าร้านปะยาง ต.โป่ง	12.8675577,101.0709154
30/10/2568 16:02 น.		PL5จุดที่17: KP23+266 หน้า BV.1.2 PTT ถนนสาย36 ต.โป่ง	12.867485,101.0711567
30/10/2568 16:15 น.		PL2,3จุดที่7: kp10+308 คลอง3 ใกล้หมู่บ้านพฤษภาวิไลถ.17 ถ. โยธาธิการอุคค อ.ธัญบุรี ปทุมธานี	14.0011585,100.6637766
30/10/2568 16:15 น.		PL5จุดที่18: KP27+025 ถนนสาย36 ต.โป่ง หน้า BV2.2 PTT	12.8708283,101.0662083
30/10/2568 16:21 น.		PL2,3จุดที่8: kp12+043 AGM16 ถ. คลองส่งน้ำที่8 อ.คลองหลวง ปทุมธานี	14.0094266,100.6530923

Date	Name	จุดที่ checked-in	พิกัด gps
31/10/2568 12:46 น.		PL1 จุดที่32: KP132+986 ถนน คู่ขนานกาญจนาภิเษก ข้างม.เวส เทิร์น KP132+986อ.ลำลูกกา จ. ปทุมธานี	13.9295463,100.7063726
31/10/2568 12:51 น.		PL5จุดที่14:KP18+859 ถนนสาย36 ซอย11 ต.มะขามคู่ อ.นิคมพัฒนา จ.ระยอง	12.8524131,101.10047
31/10/2568 12:53 น.		PL1จุดที่13: KP27+921 ซอยอนามัย ต.ห้วยกะปิ อ.เมือง จ.ชลบุรี	13.3017061,100.9621672
31/10/2568 12:56 น.		PL3จุดที่12: KP71+656 สถานี รถไฟพระแก้วต.พระแก้ว อ.ภาษี จ. อยุธยา	14.4289442,100.6854533
31/10/2568 12:56 น.		PL1จุดที่14: KP28+850 ซอยโรง กระดาษ ต.ห้วยกะปิ อ.เมือง จ.ชลบุรี	13.3068877,100.9647177
31/10/2568 12:57 น.		PL5จุดที่13:KP17+786 บริษัท ศรี ราชพฤษ ถนนสาย36 ต.มะขามคู่ อ.นิคมพัฒนา จ.ระยอง	12.8475701,101.110649
31/10/2568 13:00 น.		PL1จุดที่15: KP30+244 ซอยศิรินคร ต.ห้วยกะปิ อ.เมือง จ.ชลบุรี	13.3161157,100.9735801
31/10/2568 13:03 น.		PL1จุดที่16: KP31+678 ซอยบ้าน ผู้ใหญ่ฮวง ต.ห้วยกะปิ อ.เมือง จ. ชลบุรี	13.3220294,100.9847785


Wirat M.5/11/2025

Wirat M.5/11/2025

Date	Name	จุดที่ checked-in	พิกัด gps
31/10/2568 13:06 น.		PL5จุดที่12: KP15+158 BV651 ถนนสาย36 ต.มะขามคู่ อ.นิคมพัฒนา จ.ระยอง	12.8304238,101.1280231
31/10/2568 13:08 น.		PL1จุดที่17: KP32+663 BV612 ต.หนองช้างคอก อ.เมือง จ.ชลบุรี	13.3323506,100.9896195
31/10/2568 13:13 น.		PL1จุดที่18: KP34+914 วัดใหม่บ้านสวน ต.บ้านสวน อ.เมือง จ.ชลบุรี	13.346438,101.0030281
31/10/2568 13:15 น.		PL5จุดที่11: KP12+659 แยกหนองบอนถนนสาย36 ต.มะขามคู่ อ.นิคมพัฒนา จ.ระยอง	12.8115921,101.1399947
31/10/2568 13:19 น.		PL1จุดที่19: KP37+517 ซอยบุญล้ำ ต.บ้านสวน อ.เมือง จ.ชลบุรี	13.3634074,101.0184993
31/10/2568 13:22 น.		PL1จุดที่20: KP38+333 ซอยเขาน้อย ต.นาป่า อ.เมือง จ.ชลบุรี	13.3698425,101.0242256
31/10/2568 13:25 น.		PL1จุดที่21: KP39+524 ซอยสุขสามารด ต.นาป่า อ.เมือง จ.ชลบุรี	13.3753595,101.0345866
31/10/2568 13:26 น.		PL3จุดที่13: KP74+624 Block Valve 637อยู่ใต้สะพาน กม.33 ต.ภาษี อ.ภาษี จ.อยุธยา	14.4426165,100.7085962
31/10/2568 13:30 น.		PL5จุดที่10: KP11+093 ถนนกรมทางหลวงชนบท รย5050 ต.ห้วยโป่ง อ.เมือง จ.ระยอง	12.8115429,101.1399002

Wirat M.5/11/2025

UPDATE ข้อมูลการตรวจวัดด้วยตนเองที่เดินและการติดตั้งปั๊มน้ำแต่ละพื้นที่					
PIPE ROUTE	การตรวจวัดด้วยตนเอง	ติดตั้งปั๊มน้ำตอนปกติ	ติดตั้งปั๊มน้ำชั่วคราว	หมายเหตุ	
PIPELINE1 (SRC-BV613)	ไม่พบการทรุดตัวของดิน	KP0+001-KP7+600	KP07+600-KP45+876	มีงานก่อสร้างรถไฟใต้ความเร็วสูงHSR3AP	
PIPELINE1 (BV613-LLK)	ไม่พบการทรุดตัวของดิน	KP75+100-KP133+500	KP45+950-KP75+100	มีงานก่อสร้างรถไฟใต้ความเร็วสูงHSR3AP	
PIPELINE2(LLK-DMA)	ไม่พบการทรุดตัวของดิน	KP0+001-KP29+600	-	มีงานก่อสร้างรถไฟใต้ความเร็วสูงไทยจีน	
PIPELINE3(LLK-SRB)	ไม่พบการทรุดตัวของดิน	KP0+001-KP92+170	18+778-53+662	มีงานก่อสร้างรถไฟใต้ความเร็วสูงไทยจีน	
PIPELINE4(LLK-SBA)	ไม่พบการทรุดตัวของดิน	KP0+001-KP37+860	-	-	
PIPELINE5 (MTP-SRC)	ไม่พบการทรุดตัวของดิน	KP0+001-KP61+535	0+250+32+662	ติดตั้งปั๊มน้ำพื้นที่จุดเสี่ยง	
*การตรวจวัดการทรุดตัวของดินรายการให้ตรวจไปพร้อมกับกรเข้าจุด Check-in จากกรมการตรวจวัดด้วยตนเอง					



Date	Name	จุดที่ checked-in	พิกัด gps
01/11/2025, 12:44		PL2,3จุดที่17: KP28+581 สำนักงานเขตคอนเมือง กทม	13.9107692,100.595516
01/11/2025, 12:46		PL1 จุดที่4: KP51+013 คลองอ้อมแก้ว RVX 12 ต.บางนาง อ.พานทอง จ.ชลบุรี	13.4675872,101.0824871
01/11/2025, 12:46		PL2,3จุดที่18: KP29+631 บจก. บัฟสันส่งทางท่อคอนเมือง กทม	13.9107052,100.5962565
01/11/2025, 12:48		PL1 จุดที่25: KP122+215 หมู่บ้านกฤษฎา 25 ซอย 3/9 ซอยประชา ร่วมใจ 31 เขตคลองสามวา กทม.	13.8506192,100.7622972
01/11/2025, 12:48		PL5จุดที่14: KP18+859 ถนนสาย36 ซอย11 ต.มะขามคู่ อ.นิคมพัฒนา จ.ระยอง	12.8523433,101.1004494
01/11/2025, 12:52		PL1จุดที่19: KP37+517 ซอยบุญล้ำ ต.บ้านสวน อ.เมือง จ.ชลบุรี	13.3632914,101.018464
01/11/2025, 12:55		PL1จุดที่20: KP38+333 ซอยเขาน้อย ต.นาป่า อ.เมือง จ.ชลบุรี	13.3700412,101.023867
01/11/2025, 12:55		PL1จุดที่20: KP38+333 ซอยเขาน้อย ต.นาป่า อ.เมือง จ.ชลบุรี	13.369981,101.0240232
01/11/2025, 12:56		PL5จุดที่13: KP17+786 บริษัท ศรีราชพฤษ ถนนสาย36 ต.มะขามคู่ อ.นิคมพัฒนา จ.ระยอง	12.8442737,101.1106085

Wirat M.1/1/2026

Date	Name	จุดที่ checked-in	พิกัด gps
01/11/2025, 12:58		PL1จุดที่21: KP39+524 ซอยสุขสามารด ต.นาป่า อ.เมือง จ.ชลบุรี	13.3782987,101.0324659
01/11/2025, 13:00		PL1 จุดที่3: KP49+150 หลังโรงงานสหวิทย์ ต.พานทอง อ.พานทอง จ.ชลบุรี	13.4508753,101.0789905
01/11/2025, 13:01		PL1 จุดที่24: KP120+368 Block Valve 619 ซอยประชาร่วมใจ 43 เขตคลองสามวา กทม.	13.8412194,100.7769682
01/11/2025, 13:02		PL5จุดที่12: KP15+158 BV651 ถนนสาย36 ต.มะขามคู่ อ.นิคมพัฒนา จ.ระยอง	12.8314692,101.1269174
01/11/2025, 13:02		PL3จุดที่11: KP68+571 AGM65 คลองคอนกลางต.พระแก้ว อ.ภาษี จ.อยุธยา	14.4176005,100.6581434
01/11/2025, 13:07		PL1 จุดที่2: KP47+700 คลองแบ่งเขต อ.พานทอง จ.ชลบุรี	13.4420903,101.0706454
01/11/2025, 13:08		PL5จุดที่11: KP12+659 แยกหนองบอนถนนสาย36 ต.มะขามคู่ อ.นิคมพัฒนา จ.ระยอง	12.8114737,101.1397594
01/11/2025, 13:12		PL5จุดที่10: KP11+093 ถนนกรมทางหลวงชนบท รย5050 ต.ห้วยโป่ง อ.เมือง จ.ระยอง	12.7995584,101.1356741

Wirat M.1/1/2026

Date	Name	จุดที่ checked-in	พิกัด gps
02/11/2025, 11:15		PL1จุดที่2: KP3+370ชุมชนบ้านทุ่ง ต.ทุ่งสุขลา อ.ศรีราชา จ.ชลบุรี	13.1052272,100.9095574
02/11/2025, 11:16		PL4จุดที่10: KP15+678 คลองครุ ถนนกาญจนาภิเษก เขตคันนาวา กทม.	13.80158,100.6800183
02/11/2025, 11:16		PL1จุดที่10: KP62+654ทางผ่าน ใกล้บ้านนายกวิลาส ต.หนองตีนนก อ.บ้านโพธิ์ จ.ฉะเชิงเทรา	13.5665801,101.1056564
02/11/2025, 11:18		PL3จุดที่17: KP21+316 สะพาน บางพูด ใกล้ร้านเด่นคอนกรีตวัสดุ ซอยบางพูด4เมืองปทุมธานี	14.0347709,100.595795
02/11/2025, 11:19		PL1 จุดที่6: KP98+622 คลองอุดม ชลจร RVX 44 ต.คลองหลวงแพ่ง อ.เมือง จ.ฉะเชิงเทรา	13.7152016,100.8989657
02/11/2025, 11:20		PL3 จุดที่5: KP54+227 AGM54 อยู่ ใต้สะพาน ต.อโยธยา ต.กะมั่ง อ. เมือง จ.อยุธยา	14.3308833,100.5824033
02/11/2025, 11:25		PL5จุดที่2: KP0+774 บริเวณข้าง โรงแยกกำขามบาตาพระยอง	12.719552,101.1474032
02/11/2025, 11:26		PL4จุดที่11: KP17+056 Block Valve 643 ใต้สะพานต่างระดับเสรี ไทย เขต คันนาวา กทม.	13.7897879,100.687336

Date	Name	จุดที่ checked-in	พิกัด gps
02/11/2025, 11:26		PL3จุดที่16: KP19+755 คลองบาง สิงห์ ใกล้บ่อดกปลา นิเอนกระพง ซึ่ง 55/2ข เกลิมพระเกียรติ เมือง ปทุมธานี	14.0163609,100.5984771
02/11/2025, 11:27		PL3 จุดที่6: KP55+616 Block Valve 635 อยู่ใกล้ทางกั้นทางรถไฟ 3477 ต.กะมั่ง อ.เมือง จ.อยุธยา	14.3434887,100.5843512
02/11/2025, 11:27		PL1 จุดที่7: KP100+532 คลอง พระองค์เจ้าไชยานุชิต RVX 45 ต. คลองหลวงแพ่ง อ.เมือง จ. ฉะเชิงเทรา	13.7226146,100.8844868
02/11/2025, 11:29		PL5จุดที่1: KP0+100 หลังสถานีสูบ จ่ายน้ำน้มนบาตาพระยอง	12.7024618,101.1356307
02/11/2025, 11:30		PL3 จุดที่7: KP57+233 สถานี รถไฟอยุธยา 3/9 ถ.อุทอง ต. หอรด้นไชย อ.เมือง จ.อยุธยา	14.3558188,100.5826575
02/11/2025, 11:34		PL1 จุดที่8: KP102+030 คลอง หลวงแพ่ง RVX 46 แขวงชุมทอง เขตลาดกระบัง กทม.	13.7170324,100.8735476
02/11/2025, 11:36		PL1จุดที่9: KP59+810Block Valve 614 ต.เกาะลอย อ.พานทอง จ.ชลบุรี	13.5447284,101.0978097

Wirat M.1/1/2026

Wirat M.1/1/2026

Date	Name	จุดที่ checked-in	พิกัด gps
03/11/2025, 10:38		PL1 จุดที่25: KP123+378 หมู่บ้าน กฤษฎา 25 ซอย 5/11จุดคั่นลอดท่อ ขึ้นและลง เขตคลองสามวา กทม.	13.8568608,100.7542816
03/11/2025, 10:41		PL4จุดที่20:KP30+920 สะพานต่าง ระดับเข้าสนามบินสุวรรณภูมิ เขต ลาดกระบัง กทม.	13.7252817,100.7492717
03/11/2025, 10:43		PL5จุดที่11:KP12+659 แยกหนอง บอนถนนสาย36 ต.มะขามคู่ อ. นิคมพัฒนา จ.ระยอง	12.831265,101.1276217
03/11/2025, 10:43		PL1 จุดที่12: KP107+350 ถนน หับ ขาว เขตลาดกระบัง กทม.	13.7473475,100.8423672
03/11/2025, 10:43		PL1 จุดที่24: KP122+601 จุดคั่น ลอดในหมู่บ้านกฤษฎา เขตคลอง สามวา กทม.	13.8528396,100.7601877
03/11/2025, 10:46		PL1จุดที่6: KP12+399 ถนนวังหิน ห้วยยายพรหม ต.สุรศักดิ์ อ.ศรีราชา จ.ชลบุรี	13.169978,100.9474803
03/11/2025, 10:47		PL4จุดที่21:KP31+460 คลองกาย นอก ลาดกระบัง 38/2 เขต ลาดกระบัง กทม.	13.7223473,100.7590741

Date	Name	จุดที่ checked-in	พิกัด gps
03/11/2025, 10:52		PL3จุดที่20: KP23+624 สถานีรถไฟ เชิงราก ต.คลองหนึ่ง อ.คลองหลวง ปทุมธานี	14.0552126,100.5918697
03/11/2025, 10:53		PL1จุดที่5: KP10+529 ซอยหนอง ยายปู่ ต.สุรศักดิ์ อ.ศรีราชา จ.ชลบุรี	13.150051,100.9465154
03/11/2025, 10:56		PL1 จุดที่13: KP108+331 คลองลำ มะละกอเหนือ RVX 54 ชุมทอง ลำ ด้อยตั้ง เขตลาดกระบัง กทม.	13.7629943,100.8350938
03/11/2025, 10:58		PL1จุดที่4: KP8+633ซอยพูนสิน ต.สุรศักดิ์ อ.ศรีราชา จ.ชลบุรี	13.1332504,100.9443227
03/11/2025, 11:02		PL3จุดที่19: KP19+816 สถานี รถไฟคลองหนึ่ง ต. คลองหนึ่ง อ. คลองหลวง ปทุมธานี	14.02191,100.5979363
03/11/2025, 11:03		PL5จุดที่10:KP11+093 ถนนกรม ทางหลวงชนบท รย5050 ต.ห้วย โป่ง อ.เมือง จ.ระยอง	12.7996187,101.1356493
03/11/2025, 11:06		PL1จุดที่3: KP6+124ที่ดินSCC ต. ทุ่งสุขลา อ.ศรีราชา จ.ชลบุรี	13.1140635,100.9280259
03/11/2025, 11:07		PL5จุดที่9:KP9+876 ถนนกรมทาง หลวงชนบท รย5050 ต.ห้วยโป่ง อ. เมือง จ.ระยอง	12.7851246,101.1355094

Wirat M.1/1/2026

Wirat M.1/1/2026

Date	Name	จุดที่ checked-in	พิกัด gps
04/11/2025, 12:59		PL5จุดที่18: KP27+025 ถนนสาย36 ต.โป่ง หน้า BV2.2 PTT	12.8943748,101.0429159
04/11/2025, 13:00		PL1จุดที่17: KP33+479 ซอยโรงสี ต.หนองช้างคอก อ.เมือง จ.ชลบุรี	13.3370194,100.99408
04/11/2025, 13:03		PL1จุดที่18: KP34+374 สถานี รถไฟชลบุรี อ.เมือง จ.ชลบุรี	13.3422514,100.998257
04/11/2025, 13:05		PL1 จุดที่26: KP125+145 ถนนวัด สุขใจ ซอย 1 คลองสองตะวันออก เขตมีนบุรี กทม.	13.8659745,100.7437846
04/11/2025, 13:07		PL5จุดที่17: KP23+266 หน้า BV.1.2 PTT ถนนสาย36 ต.โป่ง	12.8715901,101.0648782
04/11/2025, 13:09		PL1จุดที่19: KP36+093 บ้านสวน หนองรี ต.บ้านสวน อ.เมือง จ.ชลบุรี	13.3543246,101.0107619
04/11/2025, 13:10		PL5จุดที่16: KP22+569 ถนนสาย36 หน้าร้านปะยาง ต.โป่ง	12.8675609,101.0709155
04/11/2025, 13:15		PL5จุดที่15: KP21+012 แยกน้ำไร่ อ.นิคมพัฒนา	12.86141,101.083695
04/11/2025, 13:16		PL1จุดที่20: KP38+715จุดตลอด ปตท.เขต1 ต.นาป่า	13.3700706,101.0253973
04/11/2025, 13:21		PL5จุดที่14: KP18+032 ถนนสาย36 ซอย10 อ.นิคมพัฒนา	12.8485182,101.1091176

Date	Name	จุดที่ checked-in	พิกัด gps
04/11/2025, 13:36		PL1 จุดที่24: KP122+601 จุดค้น ลอดในหมู่บ้านกฤษฎา เขตคลอง สามวา กทม.	13.85283,100.7601733
04/11/2025, 13:47		PL1 จุดที่23: KP120+368 Block Valve 619 ซอยประชาวร่วมใจ 43 เขตคลองสามวา กทม.	13.8412008,100.7769581
04/11/2025, 13:49		PL1จุดที่24: KP45+876 BV613 ต. หนองคำลิ่ง อ.พานทอง จ.ชลบุรี	13.4254793,101.0635797
04/11/2025, 13:56		PL2,3จุดที่2: KP1+390 AGM3 ลานจอดรถ ถนนพริพัร์ควิลล์	13.9352427,100.700377
04/11/2025, 14:01		PL5จุดที่9: KP9+840 ถนนห้วย โป่งหนองบอน	12.8115958,101.1400161
04/11/2025, 14:05		PL5จุดที่8: KP8+493 ถนนห้วย โป่งหนองบอน ลานจอดรถคอนเทน เนอร์	12.7923533,101.1352717
04/11/2025, 14:11		PL5จุดที่7: KP6+982 ถนนซอยโรง น้ำแข็ง ห้วยโป่ง	12.7663598,101.1454628
04/11/2025, 14:11		PL3 จุดที่:14 KP77+470 AGM73 ทางแยกรถไฟเหนือ-อีสานใหม่ ต. หนองน้ำใส อ.ภาชี จ.สระบุรี	14.4592933,100.7336483
04/11/2025, 14:12		PL2,3จุดที่3: KP4+134 AGM6 หลังสนามกอล์ฟพัธัญธูระ	13.9598649,100.6935936

Wirat M.1/1/2026

Wirat M.1/1/2026

Date	Name	จุดที่ checked-in	พิกัด gps
05/11/2025, 10:00		PL1 จุดที่9: KP102+030 คลอง หลวงแพ่ง RVX 46 แขวงชุมทอง เขตลาดกระบัง กทม.	13.7165319,100.8671472
05/11/2025, 10:04		PL5จุดที่5:KP2+104 ถนนสุขุมวิท ระยอง ต.ห้วยโป่ง อ.เมือง จ.ระยอง	12.7388319,101.1437378
05/11/2025, 10:05		PL1 จุดที่10: KP103+563 ทางผ่าน เข้าสถานีคลองหลวงแพ่ง ถนนชุม ทองลำด้อยตั้ง เขตลาดกระบัง กทม.	13.7195483,100.8675467
05/11/2025, 10:05		PL1จุดที่6: KP12+399 ถนนวังหิน ห้วยยายพรหม ต.สุรศักดิ์ อ.ศรีราชา จ.ชลบุรี	13.1703608,100.9474546
05/11/2025, 10:06		PL1 จุดที่26: KP125+145 ถนนวัด สุขใจ ซอย 1 คลองสองตะวันออก เขตมีนบุรี กทม.	13.8659092,100.7408246
05/11/2025, 10:06		PL4จุดที่21:KP31+460 คลองกาย นอก ลาดกระบัง 38/2 เขต ลาดกระบัง กทม.	13.7204823,100.7579591
05/11/2025, 10:08		PL1 จุดที่11: KP105+506 คลองลำ ดาซอน RVX 50 แขวงชุมทอง เขต ลาดกระบัง กทม.	13.7294651,100.8587286

Date	Name	จุดที่ checked-in	พิกัด gps
05/11/2025, 10:08		PL1 จุดที่11: KP64+009 คลองนา ล่าง ต.หนองดินนก อ.บ้านโพธิ์ จ. ฉะเชิงเทรา	13.5837275,101.1045953
05/11/2025, 10:08		PL5จุดที่4:KP1+206 หลังสถาน คุ้มครองเค็กระของ ต.ห้วยโป่ง อ. เมือง จ.ระยอง	12.73074,101.1387967
05/11/2025, 10:11		PL1จุดที่5: KP10+529 ซอยหนอง ยายบุ ต.สุรศักดิ์ อ.ศรีราชา จ.ชลบุรี	13.1502022,100.9466424
05/11/2025, 10:15		PL1 จุดที่10: KP62+654 ทางผ่าน ใกล้บ้านนาขมิลาศ ต.หนองดินนก อ.บ้านโพธิ์ จ.ฉะเชิงเทรา	13.5665801,101.1056564
05/11/2025, 10:15		PL1จุดที่1: KP2+128 สถานีรถไฟ แหลมฉบังต.ทุ่งสุขลา อ.ศรีราชา จ. ชลบุรี	13.095154990454292,100.8 9166383268395
05/11/2025, 10:16		PL5จุดที่32: KP57+190 บริเวณ แยกบ้านทุ่ง นิคมอุตสาหกรรม แหลมฉบัง	13.098911650993088,100.9 0178378575216
05/11/2025, 10:17		PL1จุดที่4: KP8+633ซอยพูนสิน ต.สุรศักดิ์ อ.ศรีราชา จ.ชลบุรี	13.1327139,100.9436651
05/11/2025, 10:17		PL4จุดที่17:KP27+700 ทางถุ่ขนาน 3701 ทางหลวงพิเศษ@7 เขต ลาดกระบัง กทม.	13.7279876,100.7462512

Wirat M.1/1/2026

Wirat M.1/1/2026

Date	Name	จุดที่ checked-in	พิกัด gps
06/11/2025, 14:58		PL5จุดที่16: KP22+569 ถนนสาย36 หน้าร้านปะยาง ต. โป่ง	12.8709983,101.066405
06/11/2025, 15:01		PL2,3จุดที่3: KP4+134 AGM6 หลังสนามกอล์ฟปัญญาะ	13.9599035,100.6935752
06/11/2025, 15:02		PL5จุดที่15: KP21+012 แยกน้ำไร่ อ.นิคมพัฒนา	12.861609,101.0835831
06/11/2025, 15:06		PL2,3จุดที่4: KP5+215 เทศบาล ลาดสวย ต.ลาดสวย อ.ลำลูกกา จ.ปทุมธานี	13.9669435,100.6915869
06/11/2025, 15:06		PL1จุดที่19: KP37+517 ซอยบุญล้ำ ต.บ้านสวน อ.เมือง จ.ชลบุรี	13.364031526511033,101.0 1964212419583
06/11/2025, 15:08		PL5จุดที่14: KP18+032 ถนนสาย36 ซอย10 อ.นิคมพัฒนา	12.8488521,101.108784
06/11/2025, 15:09		PL1จุดที่20: KP38+333 ซอยขา น้อย ต.นาป่า อ.เมือง จ.ชลบุรี	13.366994264388037,101.0 2103796403796
06/11/2025, 15:10		PL2,3จุดที่5: KP5+877 AGM8 ถ.สุ สวาสหมู่6 อ.ลำลูกกา จ.ปทุมธานี	13.9736809,100.6882315
06/11/2025, 15:12		PL5จุดที่13: KP17+073 ต.มะขามคู่ สถานีบริการสุขภาพเทศบาล มะขามคู่	12.844899,101.1162854
06/11/2025, 15:13		PL1จุดที่21: KP39+524 ซอยสุข สามารต ต.นาป่า อ.เมือง จ.ชลบุรี	13.369877472544106,101.0 2434682874467

Wirat M.1/1/2026

Date	Name	จุดที่ checked-in	พิกัด gps
07/11/2025, 9:44		PL3จุดที่23: KP41+753 ถ.อุดมสร ยุทธ อ.บางปะอิน อ.อยุธยา	14.221288,100.582225
07/11/2025, 9:51		PL4จุดที่21:KP31+460 คลองกาย นอก ลาดกระบัง 38/2 เขต ลาดกระบัง กทม.	13.7169863,100.7569977
07/11/2025, 9:52		PL5จุดที่11:KP12+659 แยกหนอง บอนถนนสาย36 ต.มะขามคู่ อ. นิคมพัฒนา จ.ระยอง	12.81346,101.14133
07/11/2025, 9:53		PL1จุดที่6: KP12+399 ถนนรังหิน ห้วยยายพรหม ต.สุรศักดิ์ อ.ศรีราชา จ.ชลบุรี	13.1698797,100.9472123
07/11/2025, 9:56		PL5จุดที่10:KP11+093 ถนนกรม ทางหลวงชนบท รย5050 ต.ห้วย โป่ง อ.เมือง จ.ระยอง	12.8119883,101.14017
07/11/2025, 9:58		PL1จุดที่5: KP10+529 ซอยหนอง ยายู ต.สุรศักดิ์ อ.ศรีราชา จ.ชลบุรี	13.1497656,100.946443
07/11/2025, 9:59		PL1 จุดที่19: KP76+133 Block Valve 615 ต.บางไผ่ จ.ฉะเชิงเทรา	13.6876723,101.101063
07/11/2025, 10:02		PL4จุดที่17:KP27+700 ทางคู่ขนาน 3701 ทางหลวงพิเศษ@7 เขต ลาดกระบัง กทม.	13.7301793,100.7412118

Wirat M.1/1/2026

Date	Name	จุดที่ checked-in	พิกัด gps
06/11/2025, 15:45		PL5จุดที่6: KP6+641 ต.ห้วยโป่ง ถนนโรงแป้งหลังโรงไฟฟ้าระยอง2	12.7655421,101.1474032
06/11/2025, 15:50		PL1จุดที่6: KP55+136ทางผ่าน ต. เกาะลอย อ.พานทอง จ.ชลบุรี	13.5035882,101.0896813
06/11/2025, 15:52		PL2,3จุดที่9: kp14+331 AGM18 หลังหมู่บ้านเซนโทร คลองหลวง ปทุมธานี	14.0086618,100.6321698
06/11/2025, 15:53		PL5จุดที่5: KP4+840 ห้วยโป่ง ถนนหนองหว้า	12.7649483,101.146975
06/11/2025, 15:54		PL1จุดที่4: KP51+613คลองน้ำเค็ม(ชลประทาน) RVX 13 ต.บางนาง อ.พานทอง จ.ชลบุรี	13.493134,101.0873923
06/11/2025, 16:00		PL1จุดที่4: KP51+613คลองน้ำเค็ม(ชลประทาน) RVX 13 ต.บางนาง อ.พานทอง จ.ชลบุรี	13.4723049,101.0843543
06/11/2025, 16:01		PL5จุดที่4: KP3+475 ถนนบ้านล่าง ห้วยโป่ง	12.741239,101.145096
06/11/2025, 16:09		PL2,3จุดที่10: KPI7+300 Block Valve 621,631 ซ. แปรไร่ คลอง หลวง ปทุมธานี	14.005582,100.6125246
06/11/2025, 16:12		PL1จุดที่2: KP48+250นิคมอมตะ นคร ทางผ่าน กม.93 ต.พานทอง อ. พานทอง จ.ชลบุรี	13.4430207,101.0748336

Wirat M.1/1/2026

Date	Name	จุดที่ checked-in	พิกัด gps
07/11/2025, 10:03		PL5จุดที่9:KP9+876 ถนนกรมทาง หลวงชนบท รย5050 ต.ห้วยโป่ง อ. เมือง จ.ระยอง	12.7851244,101.1355295
07/11/2025, 10:05		PL1จุดที่4: KP8+633ซอยพูนดิน ต.สุรศักดิ์ อ.ศรีราชา จ.ชลบุรี	13.1331918,100.9444468
07/11/2025, 10:07		PL4จุดที่16:KP25+235 128 ทาง คู่ขนานทางหลวงพิเศษ@7 เขต สะพานสูง กทม.	13.7300222,100.7410713
07/11/2025, 10:07		PL5จุดที่8:KP7+717 เล้าไก่ แนว EGAT ต.ห้วยโป่ง อ.เมือง จ.ระยอง	12.7695663,101.1387429
07/11/2025, 10:08		PL1 จุดที่18: KP74+322 ทางผ่าน อนามัยบางไผ่ ต.บางไผ่ จ. ฉะเชิงเทรา	13.6677399,101.1067175
07/11/2025, 10:13		PL1 จุดที่17: KP73+043 ถนน 304 ต.คลองนา จ.ฉะเชิงเทรา	13.6618607,101.1106085
07/11/2025, 10:13		PL1จุดที่3: KP6+124ที่ดินSCC ต. ทุ่งสุขลา อ.ศรีราชา จ.ชลบุรี	13.114088,100.9280965
07/11/2025, 10:15		PL5จุดที่7:KP5+693 พุมชนคอกวัว ต.ห้วยโป่ง อ.เมือง จ.ระยอง	12.7587928,101.1500274
07/11/2025, 10:19		PL1จุดที่2: KP4+367วัดมโนรมย์ ต.ทุ่งสุขลา อ.ศรีราชา จ.ชลบุรี	13.1080688,100.9166511

Wirat M.1/1/2026

Date	Name	จุดที่ checked-in	พิกัด gps
08/11/2025, 12:31		PL2,3จุดที่12: KP21+138 วัดรังสิต ใกล้ รพ.ส่งเสริมสุขภาพหลักหก ถ. เรียบคลองเปรมประชากร อ.เมือง ปทุมธานี	13.9730624,100.6041733
08/11/2025, 12:32		PL1 จุดที่6: KP98+622 คลองอุดม ชลจร RVX 44 ต.คลองหลวงแพ่ง อ.เมือง จ.ฉะเชิงเทรา	13.7152926,100.8989741
08/11/2025, 12:35		PL5จุดที่17: KP23+266 หน้า BV.1.2 PTT ถนนสาย36 ต.โป่ง	12.8715921,101.0648803
08/11/2025, 12:36		PL1จุดที่18: KP34+374 สถานี รถไฟชลบุรี อ.เมือง จ.ชลบุรี	13.3447248,101.0017465
08/11/2025, 12:38		PL4จุดที่3: KP04+662 Block Valve 641 ก่อนข้ามคลองพระยาสุเรนทร์ เขตคลองสามวา กทม.	13.89479,100.692195
08/11/2025, 12:39		PL1 จุดที่7: KP100+532 คลอง พระองค์เจ้าไชยานุชิต RVX 45 ต. คลองหลวงแพ่ง อ.เมือง จ. ฉะเชิงเทรา	13.7158014,100.8827659
08/11/2025, 12:39		PL2,3จุดที่13: KP23+165 สะพาน ตลาดสี่มุมเมือง ใกล้ AGM28 ถ. กำแพงเพชร6 อ.เมืองปทุมธานี	13.9569449,100.6061693
08/11/2025, 12:40		PL5จุดที่15: KP21+012 แยกหน้าไร่ อ.นิคมพัฒนา	12.8616366,101.0837001

Wirat M.1/1/2026

Page 212 of 734

Date	Name	จุดที่ checked-in	พิกัด gps
09/11/2025, 15:13		PL1 จุดที่24: KP120+368 Block Valve 619 ซอยประชาร่วมใจ 43 เขตคลองสามวา กทม.	13.841331,100.7770019
09/11/2025, 15:15		PL5จุดที่15:KP24+231 ถนนสาย36 ก่อนข้ามคลองใหญ่ ต.โป่ง อ.บาง ละมุง จ.ชลบุรี	12.8727921,101.0646346
09/11/2025, 15:24		PL5จุดที่14:KP18+859 ถนนสาย36 ซอย11 ต.มะขามคู่ อ.นิคมพัฒนา จ.ระยอง	12.8523715,101.1003459
09/11/2025, 15:27		PL5จุดที่13:KP17+786 บริษัท ศรี ราชพลย์ ถนนสาย36 ต.มะขามคู่ อ.นิคมพัฒนา จ.ระยอง	12.8478412,101.1098185
09/11/2025, 15:34		PL5จุดที่12:KP15+158 BV651 ถนนสาย36 ต.มะขามคู่ อ.นิคม พัฒนา จ.ระยอง	12.8311174,101.1270243
09/11/2025, 15:40		PL5จุดที่11:KP12+659 แยกหนอง บอนถนนสาย36 ต.มะขามคู่ อ. นิคมพัฒนา จ.ระยอง	12.8130877,101.1401424
09/11/2025, 15:45		PL5จุดที่10:KP11+093 ถนนกรม ทางหลวงชนบท รย5050 ต.ห้วย โป่ง อ.เมือง จ.ระยอง	12.7995956,101.1357586

Wirat M.1/1/2026

Date	Name	จุดที่ checked-in	พิกัด gps
08/11/2025, 13:07		PL1 จุดที่10: KP105+506 คลองลำ ดาสน RVX 50 แขวงชุมทอง เขต ลาดกระบัง กทม.	13.7287825,100.858023
08/11/2025, 13:07		PL5จุดที่9: KP9+840 ถนนห้วย โป่งหนองบอน	12.8181183,101.1365117
08/11/2025, 13:11		PL5จุดที่8: KP8+493 ถนนห้วย โป่งหนองบอน ลานจอดรถคูคอนเทน เนอร์	12.777266,101.1403316
08/11/2025, 13:14		PL1 จุดที่9: KP104+690 คลองอ้าย แบน RVX 49 แขวงชุมทอง เขต ลาดกระบัง กทม.	13.7411539,100.8446176
08/11/2025, 13:17		PL5จุดที่7: KP6+982 ถนนซอยโรง น้ำแข็ง ห้วยโป่ง	12.7671048,101.1451789
08/11/2025, 13:19		PL5จุดที่6: KP6+641 ต.ห้วยโป่ง ถนนโรงเบ็งหลังโรงไฟฟ้าระยอง2	12.76714,101.1453833
08/11/2025, 13:20		PL1จุดที่19: KP36+093 บ้านสวน หนองรี ต.บ้านสวน อ.เมือง จ.ชลบุรี	13.3543685,101.0106836
08/11/2025, 13:25		PL1จุดที่20: KP38+715จุดตลอด ปตท.เขต1 ต.นาป่า	13.3543685,101.0106836
08/11/2025, 13:29		PL5จุดที่5: KP4+840 ห้วยโป่ง ถนนหนองหว้า	12.7544121,101.1529945

Wirat M.1/1/2026

Page 211 of 734

Date	Name	จุดที่ checked-in	พิกัด gps
09/11/2025, 14:44		PL3จุดที่19: KP88+050 AGM83 ตรงข้ามวัดบ้านโดน ต.หนองสีดา อ.เสนาให้ จ.สระบุรี	14.5078233,100.81098
09/11/2025, 14:50		PL3จุดที่20: KP89+809 สถานี รถไฟหนองสีดา.หนองสีดา อ.เสนา ให้ จ.สระบุรี	14.516,100.8239583
09/11/2025, 14:52		PL5จุดที่19:KP34+409 หน้า บึงน้ำมันพิทักษ์ ถนนสาย36 ต.โป่ง อ. บางละมุง จ.ชลบุรี	12.9397392,100.9962485
09/11/2025, 14:55		PL3จุดที่21: KP92+288 AGM87 คลัง SRBO.เสนาให้ จ.สระบุรี	14.5218083,100.847285
09/11/2025, 14:58		PL5จุดที่18:KP31+115 พีระเซอร์กิต ถนนสาย36 ต.โป่ง อ.บางละมุง จ. ชลบุรี	12.9406783,100.9955667
09/11/2025, 15:03		PL1 จุดที่25: KP122+215 หมู่บ้าน กฤษฏา 25 ซอย 3/9 ซอยประชา ร่วมใจ 31 เขตคลองสามวา กทม.	13.8511417,100.7637328
09/11/2025, 15:04		PL5จุดที่17:KP30+304 BV652 ถนนสาย36 ต.โป่ง อ.บางละมุง จ. ชลบุรี	12.9149866,101.0222166
09/11/2025, 15:07		PL5จุดที่16:KP28+940 ถนนสาย 331 ต.โป่ง อ.บางละมุง จ.ชลบุรี	12.9064604,101.0310521

Wirat M.1/1/2026

Date	Name	จุดที่ checked-in	พิกัด gps
10/11/2025, 11:39		PL1 จุดที่20: KP116+983 คลองลำคันไทร RVX 63 ซอยสุวินทวงศ์ 15 เขตหนองจอก กทม.	13.8100792,100.8037941
10/11/2025, 11:40		PL1จุดที่11: KP 20+630 สถานีรถไฟบางพระ	13.2403069,100.948738
10/11/2025, 11:40		PL3จุดที่16: KP19+755 คลองบางสิงห์ ใกล้บ่อดกปลา นิเอนกระพง ซึ่ง 55/2ข เถลิมพระเกียรติ เมืองปทุมธานี	14.0178693,100.59833
10/11/2025, 11:40		PL5จุดที่15: KP21+012 แยกหน้าไร่ อ.นิคมพัฒนา	12.8645921,101.0772948
10/11/2025, 11:43		PL1จุดที่12: KP23+790 บ่อดกปลาสามสาว ด.เหมือง อ.เมือง จ.ชลบุรี	13.2554386,100.9555422
10/11/2025, 11:44		PL3 จุดที่:9 KP63+097 AGM61 อยู่ใกล้คลองบ้านตาบ ด.บ่อโพ อ.นครหลวง จ.อยุธยา	14.3937933,100.614755
10/11/2025, 11:44		PL1จุดที่30: KP133+229 คลังLLK ด.ลาดสวาย อ.ลำลูกกา จ.ปทุมธานี	13.9219033,100.7030417
10/11/2025, 11:44		PL1จุดที่7: KP56+678ทางผ่านเนินตามกเกาะลอย ด.หน้าประตู อ.พานทอง จ.ชลบุรี	13.517847,101.0883261

Date	Name	จุดที่ checked-in	พิกัด gps
10/11/2025, 11:48		PL1จุดที่13: KP25+220 ถนนทางเข้าเทศบาลตำบลหมื่นช้างร้านกาแฟ	13.2774741,100.9557897
10/11/2025, 11:49		PL5จุดที่14: KP18+032 ถนนสาย36 ซอย10 อ.นิคมพัฒนา	12.8503161,101.1017657
10/11/2025, 11:51		PL4จุดที่1: KP00+064 คลังLLK ด.บึงคำพร้อย อ.ลำลูกกา จ.ปทุมธานี	13.9218174,100.7042812
10/11/2025, 11:52		PL1จุดที่6: KP55+136ทางผ่าน ด.เกาะลอย อ.พานทอง จ.ชลบุรี	13.503577,101.0894147
10/11/2025, 11:53		PL1 จุดที่21: KP118+114 คลองลำบึงใหญ่ ซอยรามรุธิ์อุทิศ เขตมีนบุรี กทม.	13.8278457,100.7899569
10/11/2025, 11:53		PL5จุดที่13: KP17+073 ด.มะขามคู่ สถานีบริการสุขภาพเทศบาลมะขามคู่	12.845066,101.1145083
10/11/2025, 11:56		PL5จุดที่12: KP16+159 ถนนสาย36 เทศบาลตำบลมะขามคู่	12.8392227,101.1209533

Wirat M.1/1/2026

Wirat M.1/1/2026

Page 241 of 734

Page 242 of 734

Date	Name	จุดที่ checked-in	พิกัด gps
11/11/2025, 9:59		PL2,3จุดที่1: KP0+787 คลองหกวาดิศาการ 2 คลังลำลูกกา	13.93080210253124,100.70087752632185
11/11/2025, 9:59		PL1 จุดที่17: KP73+043 ถนน 304 ด.คลองนา จ.ละเขิงเทรา	13.6620059,101.1107299
11/11/2025, 10:02		PL1จุดที่5: KP10+529 ซอยหนองยายบู ด.สุรศักดิ์ อ.ศรีราชา จ.ชลบุรี	13.1503596,100.9468994
11/11/2025, 10:07		PL1 จุดที่8: KP100+932 ทางผ่านระหว่างคลองพระองค์เจ้า ด.คลองหลวงแพ่ง อ.เมือง จ.ละเขิงเทรา	13.7109479,100.8820165
11/11/2025, 10:07		PL1จุดที่4: KP8+633ซอยพุนดิน ด.สุรศักดิ์ อ.ศรีราชา จ.ชลบุรี	13.1327774,100.9443373
11/11/2025, 10:15		PL4จุดที่17:KP27+700 ทางคู่ขนาน 3701 ทางหลวงพิเศษ@7 เขตลาดกระบัง กทม.	13.7302014,100.741265
11/11/2025, 10:16		PL1จุดที่3: KP6+124ที่ดินSCC ด.ทุ่งสุขลา อ.ศรีราชา จ.ชลบุรี	13.1140489,100.9280061
11/11/2025, 10:19		PL4จุดที่16:KP25+235 128 ทางคู่ขนานทางหลวงพิเศษ@7 เขตสะพานสูง กทม.	13.7312252,100.7184654
11/11/2025, 10:19		PL5จุดที่11:KP12+659 แยกหนองบอนถนนสาย36 ด.มะขามคู่ อ.นิคมพัฒนา จ.ระยอง	12.8124614,101.1406128

Date	Name	จุดที่ checked-in	พิกัด gps
11/11/2025, 10:23		PL5จุดที่10:KP11+093 ถนนกรมทางหลวงชนบท รย5050 ด.ห้วยโป่ง อ.เมือง จ.ระยอง	12.7996745,101.1356947
11/11/2025, 10:27		PL1จุดที่1: KP1+278 บริเวณTR1 ด.ทุ่งสุขลา อ.ศรีราชา จ.ชลบุรี	13.1028272,100.9085645
11/11/2025, 10:28		PL5จุดที่9:KP9+876 ถนนกรมทางหลวงชนบท รย5050 ด.ห้วยโป่ง อ.เมือง จ.ระยอง	12.7851248,101.1355312
11/11/2025, 10:29		PL1 จุดที่9: KP102+030 คลองหลวงแพ่ง RVX 46 แขวงชุมทองเขตลาดกระบัง กทม.	13.7165828,100.8658013
11/11/2025, 10:30		PL2,3จุดที่11: KP17+838 ท่อแยก PL2กับPL3 ซ.สวนพริกไท คลองหลวง ปทุมธานี	14.0036818,100.6000987
11/11/2025, 10:31		PL5จุดที่8:KP7+717 เล้าไก่ แนว EGAT ด.ห้วยโป่ง อ.เมือง จ.ระยอง	12.7715796,101.1393833
11/11/2025, 10:32		PL4จุดที่15:KP23+316 ถนนกาญจนภิเษก เขตสะพานสูง กรุงเทพมหานคร	13.7352317,100.70424
11/11/2025, 10:37		PL1จุดที่2: KP4+367วัดมโนรมย์ ด.ทุ่งสุขลา อ.ศรีราชา จ.ชลบุรี	13.107638,100.9166436

Wirat M.1/1/2026

Wirat M.1/1/2026

Date	Name	จุดที่ checked-in	พิกัด gps
12/11/2025, 10:50		PL5จุดที่11: KP14+667 ถนนสาย36 บริเวณศูนย์ท่อปายของ ด.มะขามตู	12.8397883,101.1213831
12/11/2025, 10:51		PL4จุดที่11: KP17+056 Block Valve 643 ได้สะพานต่างระดับเสร็จ ไทย เขต คันทนาขาว กทม.	13.7887822,100.683205
12/11/2025, 10:54		PL5จุดที่10: KP13+359 ถนนสาย36 ด.มะขามตู	12.8195992,101.1370454
12/11/2025, 10:54		PL1 จุดที่30:KP129+028 ซอยหทัยราษฎร์ 39 KP 129+028 เขตคลองสามวา กทม.	13.8864322,100.7121126
12/11/2025, 10:57		PL1จุดที่12: KP23+790 บ่อตกปลาสามสาว ด.เหมือง อ.เมือง จ.ชลบุรี	13.2554457,100.9555392
12/11/2025, 10:57		PL3 จุดที่4: KP51+437 ถนน 356 ข้างสนามกอล์ฟฟอยุทธยา ด.เกาะเรียน อ.บางปะอิน จ.อยุธยา	14.30422,100.58572
12/11/2025, 10:59		PL1 จุดที่11: KP106+631 ถนน ทับยาว ซอยห้วยเจริญ เขตลาดกระบัง กทม.	13.73523,100.8508483

Date	Name	จุดที่ checked-in	พิกัด gps
12/11/2025, 9:09		PL1 จุดที่3: KP92+345 คลองลำปี่กนก(สมอซ) RVX 42 ต.บางเตย อ.เมือง จ.ฉะเชิงเทรา	13.7051313,100.9487361
12/11/2025, 9:09		PL1จุดที่1: KP45+994Block Valve 613 ต.หนองตำลึง อ.พานทอง จ.ชลบุรี	13.4281984,101.0628668
12/11/2025, 9:10		PL2,3จุดที่1: KP0+787 คลองหกวาติดอาคาร 2 คลังลำลูกกา	13.933624,100.7004087
12/11/2025, 9:10		PL4จุดที่17: KP29+300 คลองสามทางหลวงพิเศษหมายเลข 7 เขตลาดกระบัง กทม.	13.7328992,100.7587373
12/11/2025, 9:12		PL2,3จุดที่2: KP1+390 AGM3 ลานจอดรถ นนทบุรีพาร์ควิลล์	13.9354155,100.7003632
12/11/2025, 9:12		PL1จุดที่8: KP13+497 แยกโรงเรียนวัดเขาฉลาก	13.1758574,100.947015
12/11/2025, 9:17		PL1จุดที่7: KP11+579 สถานีรถไฟศรีราชา	13.1566407,100.9453573
12/11/2025, 9:18		PL4จุดที่19: KP30+550 คลองประเวศบุรีรมย์ ซอยลาดกระบัง 9/1 เขตลาดกระบัง กทม.	13.723755,100.7599533
12/11/2025, 9:20		PL1จุดที่6: KP9+861 สะพานวังหินบ้านหัวโกรก	13.1425667,100.945722

Wirat M.1/1/2026

Wirat M.1/1/2026

Page 291 of 734

Page 293 of 734

Date	Name	จุดที่ checked-in	พิกัด gps
13/11/2025, 10:02		PL4จุดที่21:KP31+460 คลองภายนอก ลาดกระบัง 38/2 เขตลาดกระบัง กทม.&ตรวจป้ายคำเตือนและการทุดตัวของดิน	13.720263,100.7578872
13/11/2025, 10:02		PL1จุดที่6: KP12+399 ถนนวังหินห้วยยายพรหม ด.สุศักดิ์ อ.ศรีราชา จ.ชลบุรี&ตรวจป้ายคำเตือนและการทุดตัวของดิน	13.1706625,100.94779
13/11/2025, 10:05		PL5จุดที่13:KP17+786 บริษัท ศรีราชพฤษ ถนนสาย36 ด.มะขามตู อ.นิคมพัฒนา จ.ระยอง&ตรวจป้ายคำเตือนและการทุดตัวของดิน	12.8479081,101.108563
13/11/2025, 10:05		PL1 จุดที่12: KP66+517 สถานีรถไฟดอนสนินทร์ ต.หนองดินนกอ.บ้านโพธิ์ จ.ฉะเชิงเทรา&ตรวจป้ายคำเตือนและการทุดตัวของดิน	13.60392,101.1097471
13/11/2025, 10:10		PL5จุดที่12:KP15+158 BV651 ถนนสาย36 ด.มะขามตู อ.นิคมพัฒนา จ.ระยอง&ตรวจป้ายคำเตือนและการทุดตัวของดิน	12.8315956,101.1281095

Date	Name	จุดที่ checked-in	พิกัด gps
13/11/2025, 10:15		PL1 จุดที่22: KP119+633 ถนนราษฎร์รัฐพัฒนา เขตมีนบุรี กทม.&ตรวจป้ายคำเตือนและการทุดตัวของดิน	13.8377628,100.7822438
13/11/2025, 10:16		PL1จุดที่4: KP8+633ซอยพูนสิน ด.สุศักดิ์ อ.ศรีราชา จ.ชลบุรี&ตรวจป้ายคำเตือนและการทุดตัวของดิน	13.1332057,100.9444321
13/11/2025, 10:18		PL1 จุดที่10: KP62+654 ทางผ่านใกล้บ้านนายภิลาส ต.หนองดินนกอ.บ้านโพธิ์ จ.ฉะเชิงเทรา&ตรวจป้ายคำเตือนและการทุดตัวของดิน	13.5665801,101.1056564
13/11/2025, 10:18		PL4จุดที่15:KP23+316 ถนนกาญจนาภิเษก เขตสะพานสูง กรุงเทพมหานคร&ตรวจป้ายคำเตือนและการทุดตัวของดิน	13.7351833,100.704275
13/11/2025, 10:19		PL5จุดที่11:KP12+659 แยกหนองบอนถนนสาย36 ด.มะขามตู อ.นิคมพัฒนา จ.ระยอง&ตรวจป้ายคำเตือนและการทุดตัวของดิน	12.8115831,101.1399271

Wirat M.1/1/2026

Wirat M.1/1/2026

Date	Name	จุดที่ checked-in	พิกัด gps
14/11/2025, 10:36		PL1 จุดที่30:KP129+028 ซอยหทัยราษฎร์ 39 KP 129+028 เขตคลองสามวา กทม.	13.8863563,100.7121332
14/11/2025, 10:39		PL1 จุดที่9: KP104+690 คลองอ้ายแบ่น RVX 49 แขวงจุมทอง เขตลาดกระบัง กทม.	13.7356732,100.8555535
14/11/2025, 10:40		PL1จุดที่20: KP38+715จุดตลอดปตท.เขต1 ด.นาป่า	13.3729396,101.0256468
14/11/2025, 10:40		PL5จุดที่15: KP21+012 แยกหน้าไร่ อ.นิคมพัฒนา	12.9647696,101.0947303
14/11/2025, 10:42		PL4จุดที่12: KP19+230 คลองเจ๊กเขตสะพานสูง กทม.	13.7717667,100.6900367
14/11/2025, 10:47		PL4จุดที่11: KP17+056 Block Valve 643 ได้สะพานต่างระดับเสรีไทย เขต คันนายาว กทม.	13.7874583,100.6835567
14/11/2025, 10:49		PL5จุดที่14: KP18+032 ถนนสาย36 ซอย10 อ.นิคมพัฒนา	12.8437991,101.1134383
14/11/2025, 10:50		PL1จุดที่21: KP40+457 ซอยท้องกึ่ง ด.นาป่า อ.เมือง จ.ชลบุรี	13.3855106,101.0349992

Date	Name	จุดที่ checked-in	พิกัด gps
14/11/2025, 10:52		PL3 จุดที่:4 KP51+437 ถนน 356 ข้างสนามกอล์ฟอยุธยา ต.เกาะเรียน อ.บางปะอิน จ.อยุธยา	14.304285,100.5856983
14/11/2025, 10:53		PL5จุดที่13: KP17+073 ต.มะขามคู่ สถานีบริการสุภาพเทศบาลมะขามคู่	12.84786,101.107685
14/11/2025, 10:56		PL5จุดที่12: KP16+159 ถนนสาย36 เทศบาลตำบลมะขามคู่	12.839139,101.1210405
14/11/2025, 10:56		PL1จุดที่22: KP42+841ใต้สะพานมอเตอร์เวย์ ต.ดอนหัวฬ่อ	13.4014288,101.0467336
14/11/2025, 10:56		PL4จุดที่10: KP15+678 คลองครุ ถนนกาญจนาภิเษก เขตคันนายาว กทม.	13.8015933,100.6800283
14/11/2025, 10:57		PL1จุดที่9: KP59+810Block Valve 614 ต.เกาะลอย อ.พานทอง จ.ชลบุรี	13.5470227,101.0964203
14/11/2025, 10:57		PL2,3จุดที่15: KP29+631 บจก. บาฟส์ขนส่งทางท่อ 222 อ.วิภาวดีรังสิต ข.ดอนเมือง กทม.	13.9194217,100.6002525
14/11/2025, 11:00		PL5จุดที่11: KP14+667 ถนนสาย36 บริเวณศูนย์ท่อปายของ ต.มะขามคู่	12.8269087,101.1310909

Wirat M.1/1/2026

Wirat M.1/1/2026

Page 368 of 734

Page 354 of 734

Date	Name	จุดที่ checked-in	พิกัด gps
15/11/2025, 13:47		PL5จุดที่14:KP18+859 ถนนสาย36 ซอย11 ต.มะขามคู่ อ.นิคมพัฒนา จ.ระยอง	12.8524301,101.1003233
15/11/2025, 13:51		PL2,3จุดที่5: KP6+239 ถ.พระองค์เจ้าสาย คลอง4อ.ลำลูกกา จ.ปทุมธานี	13.9744841,100.6847363
15/11/2025, 13:53		PL5จุดที่13:KP17+786 บริษัท ศรีราชพฤษ ถนนสาย36 ต.มะขามคู่ อ.นิคมพัฒนา จ.ระยอง	12.8474642,101.1089051
15/11/2025, 13:54		PL1 จุดที่27: KP124+558 ถนนวัดสุขใจ ซอย 11 เขตคลองสามวา กทม.	13.8627391,100.7453729
15/11/2025, 13:56		PL3จุดที่15: KP80+126 AGM75 คลองระพีพัฒน์ ต.หนองน้ำใส อ.หนองแค จ.สระบุรี	14.470037,100.7502647
15/11/2025, 13:59		PL2,3จุดที่6: KP9+605 คลองรังสิต ต. บึงยี่โถ ปทุมธานี	13.9997138,100.6840903
15/11/2025, 14:01		PL1จุดที่25: KP45+625 หลังโรเรียนพานทอง ต.หนองคำลิ่ง อ.พานทอง จ.ชลบุรี	13.4146734,101.056792
15/11/2025, 14:02		PL5จุดที่11:KP12+659 แยกหนองบอนถนนสาย36 ต.มะขามคู่ อ.นิคมพัฒนา จ.ระยอง	12.84662,101.10994

Date	Name	จุดที่ checked-in	พิกัด gps
15/11/2025, 10:42		PL5จุดที่21:KP38+692ถนนสาย36 หน้ารร.น่านชาติ ต.หนองปลาไหล อ.บางละมุง จ.ชลบุรี	12.9623733,100.9818517
15/11/2025, 10:44		PL1 จุดที่8: KP100+932 ทางผ่านระหว่างคลองพระองค์เจ้า ต.คลองหลวงแพ่ง อ.เมือง จ.ฉะเชิงเทรา	13.7154233,100.89926
15/11/2025, 10:46		PL1จุดที่6: KP12+399 ถนนวังหินห้วยยายพรหม ต.สุรศักดิ์ อ.ศรีราชา จ.ชลบุรี	13.1706732,100.9478089
15/11/2025, 10:47		PL5จุดที่22:KP40+064 ร้านครัวบ้านบุญ ถนนสาย36 ต.หนองปลาไหล อ.บางละมุง จ.ชลบุรี	12.9685399,100.974965
15/11/2025, 10:51		PL5จุดที่23:KP41+646 เนินก้านถนนสาย36 ต.หนองปลาไหล อ.บางละมุง จ.ชลบุรี	12.9768317,100.9623771
15/11/2025, 10:52		PL1จุดที่5: KP10+529 ซอยหนองยายู๋ ต.สุรศักดิ์ อ.ศรีราชา จ.ชลบุรี	13.1500489,100.9464487
15/11/2025, 10:52		PL4จุดที่10:KP15+678 คลองครุ ถนนกาญจนาภิเษก เขตคันนายาว กทม.	13.8041133,100.6795617

Wirat M.1/1/2026

Wirat M.1/1/2026

Date	Name	จุดที่ checked-in	พิกัด gps
16/11/2025, 11:06		PL3จุดที่16: KP19+755 คลองบางสิงห์ ใกล้บ่อดกปลา บีเอ็นกระพง ซึ่ง 55/2ข เติมพระเกียรติ เมืองปทุมธานี	14.017862,100.5983499
16/11/2025, 11:12		PL3 จุดที่:5 KP54+227 AGM54 อยู่ใต้สะพาน ด.อโยธยา ด.กะมั่ง อ.เมือง จ.อยุธยา	14.3307183,100.5823783
16/11/2025, 11:16		PL1จุดที่27: KP126+437 ถนนนิมิตรใหม่ เขตคลองสามวา กทม.	13.87181,100.73172
16/11/2025, 11:16		PL1จุดที่2: KP48+250นิคมอมตะนคร ทางผ่าน กม.93 ด.พานทอง อ.พานทอง จ.ชลบุรี	13.4433399,101.075292
16/11/2025, 11:17		PL5จุดที่15: KP21+012 แยกหน้าไร่ อ.นิคมพัฒนา	12.9672101,101.0870011
16/11/2025, 11:18		PL2,3จุดที่11: KP18+160 คลองบางหลวงหัวปลา หลังวัดปฐมวรา ราม ต. คลองหนึ่ง อ. คลองหลวง ปทุมธานี	13.9939139,100.6014056
16/11/2025, 11:21		PL3 จุดที่:6 KP55+616 Block Valve 635 อยู่ใกล้ทางกันทางรถไฟ 3477 ต.กะมั่ง อ.เมือง จ.อยุธยา	14.3432591,100.5841261

Date	Name	จุดที่ checked-in	พิกัด gps
16/11/2025, 11:47		PL1จุดที่29: KP131+840 IDU ถนนหนองระแหง เขตคลองสามวา กทม.	13.9120297,100.7052922
16/11/2025, 11:48		PL5จุดที่11: KP14+667 ถนนสาย36 บริเวณศูนย์ทอปมายอง ด.มะขามคู่	12.8397034,101.1214408
16/11/2025, 11:48		PL3 จุดที่:9 KP63+097 AGM61 อยู่ใกล้คลองบ้านตาบ ด.บ่อโพธิ์ อ.นครหลวง จ.อยุธยา	14.3939129,100.6140555
16/11/2025, 11:51		PL1จุดที่12: KP23+790 บ่อดกปลา สามสาว ต.เหมือง อ.เมือง จ.ชลบุรี	13.2578712,100.9555547
16/11/2025, 11:51		PL1 จุดที่8: KP102+030 คลองหลวงแพ่ง RVX 46 แขวงชุมทอง เขตลาดกระบัง กทม.	13.7191913,100.8650793
16/11/2025, 11:53		PL5จุดที่10: KP13+359 ถนนสาย36 ด.มะขามคู่	12.8206104,101.1356034
16/11/2025, 11:55		PL1จุดที่13: KP25+220 ถนนทางเข้าเทศบาลตำบลเหมืองช้าง ร้านกาแฟ	13.2774726,100.9558312
16/11/2025, 11:55		PL1จุดที่30: KP133+229 คลังLLK ตลาดสวย อ.ลำลูกกา จ.ปทุมธานี	13.92196,100.7031283

Wirat M.1/1/2026

Wirat M.1/1/2026

Page 398 of 734

Page 399 of 734

Date	Name	จุดที่ checked-in	พิกัด gps
17/11/2025, 10:40		PL3จุดที่2: KP44+136 สถานีรถไฟ บางปะอินอ.บางปะอิน จ.อยุธยา	14.2388983,100.5841168
17/11/2025, 10:41		PL4จุดที่12:KP18+351 143 ซอยรามคำแหง 118 แยก 13 เขตสะพานสูง กทม.	13.7704451,100.6898869
17/11/2025, 10:42		PL5จุดที่11:KP12+659 แยกหนองบอนถนนสาย36 ด.มะขามคู่ อ.นิคมพัฒนา จ.ระยอง	12.8117061,101.1401734
17/11/2025, 10:43		PL3จุดที่21: KP34+140 สถานีรถไฟ เชียงรากน้อย ต.เชียงรากน้อย อ.บางปะอิน อยุธยา	14.1316116,100.5814671
17/11/2025, 10:45		PL1 จุดที่11: KP64+009 คลองนา ลำง ด.หนองตึนบก อ.บ้านโพธิ์ จ.ฉะเชิงเทรา	13.5847541,101.1055413
17/11/2025, 10:47		PL4จุดที่11:KP17+056 Block Valve 643 สะพานดำรงระดับเสรีไทย เขตคันนายาว กทม.	13.7883598,100.6829264
17/11/2025, 10:47		PL1จุดที่6: KP12+399 ถนนวังหิน ห้วยขาพรหม ต.สุรศักดิ์ อ.ศรีราชา จ.ชลบุรี	13.1700677,100.9473934

Date	Name	จุดที่ checked-in	พิกัด gps
17/11/2025, 10:51		PL5จุดที่10:KP11+093 ถนนกรมทางหลวงชนบท รย5050 ต.ห้วยโป่ง อ.เมือง จ.ระยอง	12.7995265,101.1356752
17/11/2025, 10:52		PL1 จุดที่10: KP62+654 ทางผ่านใกล้บ้านนายกวิลาศ ต.หนองตึนบก อ.บ้านโพธิ์ จ.ฉะเชิงเทรา	13.5665801,101.1056564
17/11/2025, 10:52		PL1จุดที่5: KP10+529 ซอยหนองยายบุ้ ต.สุรศักดิ์ อ.ศรีราชา จ.ชลบุรี	13.1495888,100.9464474
17/11/2025, 10:53		PL3จุดที่3: KP49+029 Block Valve 634อ.บางปะอิน จ.อยุธยา	14.2833538,100.5880332
17/11/2025, 10:55		PL4จุดที่10:KP15+678 คลองครุ ถนนกาญจนาภิเษก เขตคันนายาว กทม.	13.8039117,100.679465
17/11/2025, 10:57		PL3จุดที่20: KP23+624 สถานีรถไฟ เชียงราก ต.คลองหนึ่ง อ.คลองหลวง ปทุมธานี	14.0552247,100.5918583
17/11/2025, 10:58		PL1จุดที่4: KP8+633ซอยพูนสิน ต.สุรศักดิ์ อ.ศรีราชา จ.ชลบุรี	13.133226,100.9443841
17/11/2025, 11:00		PL5จุดที่9:KP9+876 ถนนกรมทางหลวงชนบท รย5050 ต.ห้วยโป่ง อ.เมือง จ.ระยอง	12.799495,101.1354167

Wirat M.1/1/2026

Wirat M.1/1/2026

Date	Name	จุดที่ checked-in	พิกัด gps
18/11/2025, 12:33		PL1 จุดที่4: KP95+122 คลองเปรง RVX 43 คลองเปรง อ.เมือง จ. ละเขิงเทรา	13.7084067,100.9576267
18/11/2025, 12:34		PL3 จุดที่:8 KP60+659 Block Valve 636 อยู่ใกล้ทางกันทางรถไฟ สถานีบ้านม้า ต.บ้านเกาะ อ.อุทุมพร จ.อุทุมพร	14.3832419,100.5948223
18/11/2025, 12:37		PL1จุดที่2: KP48+250นิคมอมตะ นคร ทางผ่าน กม.93 ต.พานทอง อ. พานทอง จ.ชลบุรี	13.6620999,101.1111745
18/11/2025, 12:39		PL5จุดที่15: KP21+012 แยกหน้าไร่ อ.นิคมพัฒนา	12.9701426,101.08259
18/11/2025, 12:39		PL1 จุดที่5: KP96+726 ตู้ TR-4 ต. คลองเปรง อ.เมือง จ.ละเขิงเทรา	13.7091867,100.930135
18/11/2025, 12:40		PL3จุดที่16: KP19+755 คลองบาง สิงห์ ใกล้บ่อดกปลา นิเอนกระพง ซึ่ง 55/2ข เจริมพระเกียรติ เมือง ปทุมธานี	14.017893,100.5983137
18/11/2025, 12:44		PL4จุดที่3: KP04+662 Block Valve 641 ก่อนข้ามคลองพระยาสุเรนทร์ เขตคลองสามวา กทม.	13.894815,100.6920067

Date	Name	จุดที่ checked-in	พิกัด gps
18/11/2025, 12:49		PL1จุดที่14: KP27+340 ซอย สารพัดช่าง ต.ห้วยกะปิ อ.เมือง จ. ชลบุรี	13.2967745,100.9564168
18/11/2025, 12:50		PL5จุดที่14: KP18+032 ถนนสาย36 ซอย10 อ.นิคมพัฒนา	12.8488221,101.1088069
18/11/2025, 12:51		PL3 จุดที่:9 KP63+097 AGM61 อยู่ ใกล้คลองบ้านคาบ ต.บ่อโพธิ์ อ. นครหลวง จ.อุทุมพร	14.39371,100.614805
18/11/2025, 12:55		PL1จุดที่15: KP29+304 ซอยซาก พุดชา ต.ห้วยกะปิ	13.3099293,100.9687394
18/11/2025, 12:58		PL5จุดที่14: KP18+032 ถนนสาย36 ซอย10 อ.นิคมพัฒนา	12.8441382,101.1137921
18/11/2025, 12:58		PL1จุดที่16: KP30+790 ซอยศิริ นครซอย8/3 ต.ห้วยกะปิ	13.3201854,100.9782155
18/11/2025, 12:58		PL1 จุดที่6: KP98+622 คลองอุดม ชลจร RVX 44 ต.คลองหลวงแพ่ง อ.เมือง จ.ละเขิงเทรา	13.715194,100.8989625
18/11/2025, 13:04		PL3 จุดที่:10 KP65+366 AGM63 อยู่ใกล้คลองบางพระจันทร์ ต. ข้าวแม่ อ.นครหลวง จ.อุทุมพร	14.4032683,100.6334633
18/11/2025, 13:04		PL1จุดที่17: KP33+479 ซอยโรงสี ต.หนองข้างคอก อ.เมือง จ.ชลบุรี	13.3374916,100.9934772

Wirat M.1/1/2026

Wirat M.1/1/2026

Date	Name	จุดที่ checked-in	พิกัด gps
19/11/2025, 10:50		PL1 จุดที่10: KP62+654 ทางผ่าน ใกล้บ้านนายทวิลาศ ต.หนองดินนง อ.บ้านโพธิ์ จ.ละเขิงเทรา	13.5837275,101.1045953
19/11/2025, 10:52		PL5จุดที่8:KP7+717 เล้าไก่ แนว EGAT ต.ห้วยโป่ง อ.เมือง จ.ระยอง	12.7696402,101.1385756
19/11/2025, 10:53		PL1จุดที่2: KP4+367วัดมโนรมย์ ต.ทุ่งสุลา อ.ศรีราชา จ.ชลบุรี	13.1080031,100.9166099
19/11/2025, 10:54		PL1 จุดที่13: KP108+331 คลองลำ มะละกอเหนือ RVX 54 ปุมทอง ลำ ด้อยตั้ง เขตลาดกระบัง กทม.	13.7428179,100.8231022
19/11/2025, 10:55		PL3จุดที่3: KP49+029 Block Valve 634อ.บางปะอิน จ.อุทุมพร	14.2833478,100.5882286
19/11/2025, 10:56		PL5จุดที่9:KP9+876 ถนนกรมทาง หลวงชนบท รย5050 ต.ห้วยโป่ง อ. เมือง จ.ระยอง	12.7697283,101.1386467
19/11/2025, 10:57		PL1 จุดที่9: KP59+810 Block Valve 614 ต.เกาะลอย อ.พานทอง จ.ชลบุรี	13.5470312,101.0964346
19/11/2025, 11:00		PL1จุดที่1: KP1+278 บริเวณTR1 ต.ทุ่งสุลา อ.ศรีราชา จ.ชลบุรี	13.0955194,100.892247
19/11/2025, 11:01		PL5จุดที่10:KP11+093 ถนนกรม ทางหลวงชนบท รย5050 ต.ห้วย โป่ง อ.เมือง จ.ระยอง	12.7993778,101.1354653

Date	Name	จุดที่ checked-in	พิกัด gps
19/11/2025, 11:38		PL4จุดที่4:KP06+046 ก่อนถึงด่าน ซึ่งน้ำหนัก ถนนกาญจนาภิเษก เขต สายไหม กทม.	13.8616447,100.6763133
19/11/2025, 11:39		PL1 จุดที่17: KP112+075 คลองลำ มะขาม RVX 57 ซอยสุวินทวงศ์ 42 เขตหนองจอก กทม.	13.783122,100.8141689
19/11/2025, 11:40		PL2,3จุดที่6: KP9+605 คลองรังสิต ต. บึงยี่โถ ปทุมธานี	13.974477,100.6847705
19/11/2025, 11:43		PL1จุดที่10: KP18+962 บ้านนาพุ ต.บางพระ อ.ศรีราชา จ.ชลบุรี	13.2213936,100.9526267
19/11/2025, 11:45		PL5จุดที่12: KP16+159 ถนนสาย36 เทศบาลตำบลมะขามคู่	12.831963069564301,101.1 2678773411247
19/11/2025, 11:46		PL5จุดที่13: KP17+073 ต.มะขามคู่ สถานีบริการสุขภาพเทศบาล มะขามคู่	12.840184564475193,101.1 205155663246
19/11/2025, 11:47		PL4จุดที่2:KP02+200 ถนนคู่ขนาน กาญจนาภิเษก เขตคลองสามวา กทม.	13.9019618,100.6973895
19/11/2025, 11:47		PL1 จุดที่18: KP113+991 คลองคู่ ตะเภา RVX 60 หมู่บ้านฟอร่ววิวัล แขวงลำผักชี เขตหนองจอก กทม.	13.7962726,100.8040682

Wirat M.1/1/2026

Wirat M.1/1/2026

Date	Name	จุดที่ checked-in	พิกัด gps
20/11/2025, 11:03		PL3 จุดที่:7 KP57+233 สถานีรถไฟอยุธยา 3/9 ถ.อุททอง ต.หอรัตนไชย อ.เมือง จ.อยุธยา	14.355701,100.5826118
20/11/2025, 11:06		PL2,3จุดที่15: KP29+631 บจก. บาฟส์ขนส่งทางท่อ 222 ถ.วิภาวดีรังสิต ข.ดอนเมือง กทม.	13.9144842,100.5975481
20/11/2025, 11:07		PL1จุดที่2: KP3+370ชุมชนบ้านทุ่ง ต.ทุ่งสุขลา อ.ศรีราชา จ.ชลบุรี	13.1032106,100.90884
20/11/2025, 11:11		PL3 จุดที่:8 KP60+659 Block Valve 636 อยู่ใกล้ทางกั้นทางรถไฟ สถานีบ้านม้า ต.บ้านเกาะ อ.อยุธยา จ.อยุธยา	14.383189,100.5945509
20/11/2025, 11:11		PL1 จุดที่11: KP106+631 ถนน ห้วยขาว ซอยห้วยเจริญ เขตลาดกระบัง กทม.	13.7351333,100.8507833
20/11/2025, 11:20		PL1จุดที่9: KP59+810Block Valve 614 ต.เกาะลอย อ.พานทอง จ.ชลบุรี	13.5445229,101.097695
20/11/2025, 11:20		PL5จุดที่2: KP0+774 บริเวณข้างโรงพยาบาลสนามตาพระยาของ	12.7238785,101.1410439
20/11/2025, 11:24		PL4จุดที่10: KP15+678 คลองครุ ถนนกาญจนาภิเษก เขตคันนายาว กทม.	13.7909093,100.6805826

Date	Name	จุดที่ checked-in	พิกัด gps
20/11/2025, 11:26		PL1 จุดที่12: KP108+331 คลองลำมะละกอเหนือ RVX 54 ขุมทอง ลำไต่ยคิง เขตลาดกระบัง กทม.	13.7643474,100.8206335
20/11/2025, 11:27		PL5จุดที่3: KP1+706 หลังสถานีคูมครองเค็กระยอง	12.722105,101.1427233
20/11/2025, 11:32		PL1 จุดที่9: KP59+810 Block Valve 614 ต.เกาะลอย อ.พานทอง จ.ชลบุรี	13.5445594,101.0976869
20/11/2025, 11:34		PL1 จุดที่13: KP109+476 คลองลำภูเวียง RVX 55 ซอยทับยาว 1 เขตลาดกระบัง กทม.	13.7428179,100.8231022
20/11/2025, 11:35		PL4จุดที่9: KP13+000 ในรั้วของสวนสนุก Wonder World เขตคันนายาว กทม.	13.8237583,100.6758917
20/11/2025, 11:36		PL4จุดที่9: KP13+000 ในรั้วของสวนสนุก Wonder World เขตคันนายาว กทม.	13.8237583,100.6758917
20/11/2025, 11:36		PL3 จุดที่:9 KP63+097 AGM61 อยู่ใกล้คลองบ้านตาบ ต.บ่อโพธิ์ อ.นครหลวง จ.อยุธยา	14.393695,100.6148683
20/11/2025, 11:36		PL5จุดที่4: KP3+475 ถนนบ้านล่างห้วยโป่ง	12.7410004,101.1451957

Wirat M.1/1/2026

Wirat M.1/1/2026

Page 494 of 734

Page 500 of 734

Date	Name	จุดที่ checked-in	พิกัด gps
21/11/2025, 9:55		PL1 จุดที่17: KP73+043 ถนน 304 ต.คลองนา จ.ฉะเชิงเทรา	13.6646807,101.1113159
21/11/2025, 9:56		PL5จุดที่9:KP9+876 ถนนกรมทางหลวงชนบท รย5050 ต.ห้วยโป่ง อ.เมือง จ.ระยอง	12.7837017,101.1364341
21/11/2025, 10:00		PL1จุดที่2: KP3+370ชุมชนบ้านทุ่ง ต.ทุ่งสุขลา อ.ศรีราชา จ.ชลบุรี	13.103942468923123,100.90679926072018
21/11/2025, 10:00		PL5จุดที่8:KP7+717 เล้าไก่ แนว EGAT ต.ห้วยโป่ง อ.เมือง จ.ระยอง	12.7694712,101.1382032
21/11/2025, 10:00		PL1 จุดที่16: KP71+147 ทางผ่านตำบลคลองนา ต.คลองนา จ.ฉะเชิงเทรา	13.6450573,101.1128064
21/11/2025, 10:05		PL1 จุดที่15: KP70+147 ทางผ่านดอนทราย ต.ดอนทราย อ.บ้านโพธิ์ จ.ฉะเชิงเทรา	13.6370658,101.1140127
21/11/2025, 10:08		PL5จุดที่7:KP5+693 ชุมชนคอกวัว ต.ห้วยโป่ง อ.เมือง จ.ระยอง	12.7568133,101.1481067
21/11/2025, 10:11		PL3จุดที่2: KP44+136 สถานีรถไฟบางปะอินอ.บางปะอิน จ.อยุธยา	14.2385898,100.5840987

Date	Name	จุดที่ checked-in	พิกัด gps
21/11/2025, 11:28		PL1 จุดที่14: KP109+476 คลองลำภูเวียง RVX 55 ซอยทับยาว 1 เขตลาดกระบัง กทม.	13.7595133,100.8284833
21/11/2025, 11:29		PL2,3จุดที่13: KP19+755 AGM24 สะพานรังสิต อ.เมือง ปทุมธานี	13.9867493,100.6022511
21/11/2025, 11:29		PL1 จุดที่14: KP109+476 คลองลำภูเวียง RVX 55 ซอยทับยาว 1 เขตลาดกระบัง กทม.	13.7680707,100.8333302
21/11/2025, 11:29		PL2,3จุดที่13: KP19+755 AGM24 สะพานรังสิต อ.เมือง ปทุมธานี	13.9868592,100.6022006
21/11/2025, 11:30		PL5จุดที่6:KP3+186 ถนนซอยหลังเกษตร ต.ห้วยโป่ง อ.เมือง จ.ระยอง	12.7406621,101.1417415
21/11/2025, 11:31		PL4จุดที่6:KP09+807 คลองคูบอน เขตคันนายาว กทม.	13.8522285,100.6738998
21/11/2025, 11:34		PL4จุดที่5:KP08+636 ข้างป้ายบอกทาง ถนนกาญจนาภิเษก เขตบางเขน กทม.	13.8522507,100.6727747
21/11/2025, 11:34		PL1 จุดที่9: KP59+810 Block Valve 614 ต.เกาะลอย อ.พานทอง จ.ชลบุรี	13.5402538,101.104949

Wirat M.1/1/2026

Wirat M.1/1/2026

Date	Name	จุดที่ checked-in	พิกัด gps
22/11/2025, 9:01		PL1จุดที่6: KP9+861 สะพานวังหินบ้านหัวโกรก	13.1424173,100.9456701
22/11/2025, 9:04		PL5จุดที่4:KP1+206 หลังสถานคุ้มครองเค็กระของ ด.ห้วยโป่ง อ.เมือง จ.ระยอง	12.702952381400317,101.12758491615853
22/11/2025, 9:05		PL1จุดที่7: KP11+579 สถานีรถไฟศรีราชา	13.1381725,100.9454621
22/11/2025, 9:15		PL1 จุดที่1: KP88+424 สถานีรถไฟคลองบางพระ ต.บางเคย อ.เมือง จ.ฉะเชิงเทรา	13.7055664,100.9924516
22/11/2025, 9:17		PL1จุดที่18: KP76+133Block Valve 615 ต.บางไผ่ อ.เมืองฉะเชิงเทรา จ.ฉะเชิงเทรา	13.6877519,101.1011698
22/11/2025, 9:18		PL1จุดที่5: KP7+600ถนนก้ากิโล ต.ทุ่งสุขลา อ.ศรีราชา จ.ชลบุรี	13.1240063,100.9441101
22/11/2025, 9:22		PL1จุดที่12: KP66+517สถานีรถไฟดอนสินนท์ ต.หนองตีนนก อ.บ้านโพธิ์ จ.ฉะเชิงเทรา	13.6804116,101.1071852
22/11/2025, 9:22		PL1จุดที่4: KP6+746 ซอยขามนูนที่บ้านลุงใหญ่	13.11984,100.9379497

Date	Name	จุดที่ checked-in	พิกัด gps
22/11/2025, 9:48		PL5จุดที่11: KP14+667 ถนนสาย36 บริเวณศูนย์ท่อปายของ ด.มะขามคู่	12.8307885,101.1279427
22/11/2025, 9:53		PL1 จุดที่5: KP96+726 ตู้ TR-4 ค.คลองปรัง อ.เมือง จ.ฉะเชิงเทรา	13.7129983,100.9180833
22/11/2025, 9:53		PL1จุดที่12: KP66+517สถานีรถไฟดอนสินนท์ ต.หนองตีนนก อ.บ้านโพธิ์ จ.ฉะเชิงเทรา	13.6038677,101.1097448
22/11/2025, 9:54		PL4จุดที่20: KP31+466 คลองกายนอก ลาดกระบัง 38/2 เขตลาดกระบัง กทม.	13.7217028,100.7626335
22/11/2025, 9:55		PL5จุดที่10: KP13+359 ถนนสาย36 ด.มะขามคู่	12.8179001,101.1396185
22/11/2025, 10:00		PL1จุดที่2: KP3+370ชุมชนบ้านทุ่ง ต.ทุ่งสุขลา อ.ศรีราชา จ.ชลบุรี	13.1039102,100.9069477
22/11/2025, 10:01		PL4จุดที่16: KP27+487 คลองสองต้นนุ่น ซอยร่มเกล้า 1 แยก 1 เขตลาดกระบัง กทม.	13.7298135,100.7403479
22/11/2025, 10:01		PL1จุดที่11: KP64+009คลองนาล่าง ต.หนองตีนนก อ.บ้านโพธิ์ จ.ฉะเชิงเทรา	13.5837275,101.1045953

Wirat M.1/1/2026

Wirat M.1/1/2026

Page 541 of 734

Page 542 of 734

Date	Name	จุดที่ checked-in	พิกัด gps
23/11/2025, 10:19		PL4จุดที่14:KP21+823 ได้คลองทับช้าง ทางหลวงพิเศษ@9 เขตสะพานสูง กทม.	13.7351897,100.7042697
23/11/2025, 10:19		PL1จุดที่4: KP8+633ซอยพูนดิน ต.สุรศักดิ์ อ.ศรีราชา จ.ชลบุรี	13.1332078,100.9444298
23/11/2025, 10:21		PL5จุดที่14:KP18+859 ถนนสาย36 ซอย11 ด.มะขามคู่ อ.นิคมพัฒนา จ.ระยอง	12.852132,101.1007046
23/11/2025, 10:21		PL1 จุดที่13: KP67+831 ถนน 315 ต.คลองนา จ.ฉะเชิงเทรา	13.6151883,101.112202
23/11/2025, 10:23		PL3จุดที่2: KP44+136 สถานีรถไฟบางปะอินอ.บางปะอิน จ.อยุธยา	14.2379414,100.5837321
23/11/2025, 10:24		PL1 จุดที่18: KP113+991 คลองอู่ตะเภา RVX 60 หมู่บ้านฟลอว์วัลด์ แขวงลำผักชี เขตหนองจอก กทม.	13.7766746,100.8165596
23/11/2025, 10:24		PL3จุดที่22: KP37+806 สถานีรถไฟคลองพุทรา อ.บางปะอิน อยุธยา	14.1823029,100.5774224
23/11/2025, 10:25		PL5จุดที่13:KP17+786 บริษัท ศรีราชพฤษ ถนนสาย36 ด.มะขามคู่ อ.นิคมพัฒนา จ.ระยอง	12.8436033,101.1180371

Date	Name	จุดที่ checked-in	พิกัด gps
23/11/2025, 10:26		PL1 จุดที่12: KP66+517 สถานีรถไฟดอนสินนท์ ต.หนองตีนนก อ.บ้านโพธิ์ จ.ฉะเชิงเทรา	13.6040604,101.1099261
23/11/2025, 10:30		PL5จุดที่12:KP15+158 BV651 ถนนสาย36 ด.มะขามคู่ อ.นิคมพัฒนา จ.ระยอง	12.8466767,101.1097467
23/11/2025, 10:31		PL1จุดที่3: KP6+124ที่ดินSCC ต.ทุ่งสุขลา อ.ศรีราชา จ.ชลบุรี	13.1140803,100.9280473
23/11/2025, 10:31		PL1 จุดที่18: KP113+991 คลองอู่ตะเภา RVX 60 หมู่บ้านฟลอว์วัลด์ แขวงลำผักชี เขตหนองจอก กทม.	13.7824825,100.8117834
23/11/2025, 10:33		PL4จุดที่13:KP19+38 ถนนคู่ขนานกาญจนาภิเษก เขตสะพานสูง กทม.	13.7701394,100.6908975
23/11/2025, 10:34		PL3จุดที่21: KP34+140 สถานีรถไฟเชิงรายน้อย ต.เชิงรายน้อย อ.บางปะอิน อยุธยา	14.1316901,100.5815177
23/11/2025, 10:34		PL1 จุดที่19: KP114+390 หมู่บ้านฟลอว์วัลด์ออร์คิด ซอย 2 เขตหนองจอก กทม.	13.7962793,100.8040683

Wirat M.1/1/2026

Wirat M.1/1/2026

Date	Name	จุดที่ checked-in	พิกัด gps
24/11/2025, 11:11		PL1จุดที่8: KP58+100คลองเกวียนหัก(กุ่มออน) RVX 22 *จุดสายไฟเบอร์ออฟติก ต.เกาะลอย อ.พานทอง จ.ชลบุรี	13.527145,101.0936099
24/11/2025, 11:12		PL3จุดที่18: KP24+330 คลองเชียงราก ใกล้โรงเรียนวัดเวฬุ 131/4 ต.คลองหนึ่ง อ.คลองหลวง ปทุมธานี	14.0602986,100.5913553
24/11/2025, 11:14		PL1 จุดที่7: KP100+532 คลองพระองค์เจ้าไชยานุชิต RVX 45 ต.คลองหลวงแพ่ง อ.เมือง จ.ฉะเชิงเทรา	13.7109479,100.8820165
24/11/2025, 11:15		PL4จุดที่5: KP06+850 คลองบึงพระยาสุเรนทร์ ถนนกาญจนาภิเษก เขตบางเขน กทม.	13.8729967,100.681075
24/11/2025, 11:15		PL5จุดที่14: KP18+032 ถนนสาย36 ซอย10 อ.นิคมพัฒนา	12.8442737,101.1106085
24/11/2025, 11:16		PL1จุดที่18: KP34+374 สถานีรถไฟชลบุรี อ.เมือง จ.ชลบุรี	13.3447707,101.0019238
24/11/2025, 11:17		PL1จุดที่7: KP56+678ทางผ่านเนินดามากเกาะลอย ต.หน้าประดู่ อ.พานทอง จ.ชลบุรี	13.51816,101.0923885

Date	Name	จุดที่ checked-in	พิกัด gps
24/11/2025, 11:19		PL5จุดที่13: KP17+073 ต.มะขามคู่ สถานีบริการสุขภาพเทศบาลมะขามคู่	12.8478567,101.107745
24/11/2025, 11:20		PL3จุดที่17: KP21+316 สะพานบางพูด ใกล้ร้านเด่นคอนกรีตวัสดุซอยบางพูด4เมืองปทุมธานี	14.034792,100.5957598
24/11/2025, 11:21		PL1 จุดที่8: KP102+030 คลองหลวงแพ่ง RVX 46 แขวงชุมทอง เขตลาดกระบัง กทม.	13.7177326,100.865785
24/11/2025, 11:22		PL5จุดที่12: KP16+159 ถนนสาย36 เทศบาลตำบลมะขามคู่	12.8434183,101.1158033
24/11/2025, 11:26		PL5จุดที่11: KP14+667 ถนนสาย36 บริเวณศูนย์ท่อปายของ ต.มะขามคู่	12.8398983,101.1212833
24/11/2025, 11:26		PL1จุดที่6: KP55+136ทางผ่าน ต.เกาะลอย อ.พานทอง จ.ชลบุรี	13.5036561,101.0895596
24/11/2025, 11:28		PL1 จุดที่10: KP105+506 คลองลำดาสน RVX 50 แขวงชุมทอง เขตลาดกระบัง กทม.	13.7256016,100.8573174
24/11/2025, 11:30		PL3จุดที่16: KP19+755 คลองบางสิงห์ ใกล้บ่อดกปลา นิเอนกระพวง ซิ่ง 55/2ข เถลิงพระเกียรติ เมืองปทุมธานี	14.0179439,100.5983268

Wirat M.1/1/2026

Wirat M.1/1/2026

Page 588 of 734

Page 589 of 734

Date	Name	จุดที่ checked-in	พิกัด gps
25/11/2025, 9:47		PL1 จุดที่8: KP100+932 ทางผ่านระหว่างคลองพระองค์เจ้า ด.คลองหลวงแพ่ง อ.เมือง จ.ฉะเชิงเทรา	13.7167356,100.8802521
25/11/2025, 9:49		PL1 จุดที่16: KP71+147 ทางผ่านตำบลคลองนา ต.คลองนา จ.ฉะเชิงเทรา	13.6451184,101.1127973
25/11/2025, 9:49		PL1จุดที่5: KP10+529 ซอยหนองยายบุญ ต.สุรศักดิ์ อ.ศรีราชา จ.ชลบุรี	13.1506539,100.9447177
25/11/2025, 9:50		PL1จุดที่29: KP131+840 IDU ถนนหนองระแหง เขตคลองสามวา กทม.	13.9112816,100.7064767
25/11/2025, 9:51		PL5จุดที่14:KP18+859 ถนนสาย36 ซอย11 ต.มะขามคู่ อ.นิคมพัฒนา จ.ระยอง	12.9304436,101.1024374
25/11/2025, 9:52		PL4จุดที่17:KP27+700 ทางคู่ขนาน 3701 ทางหลวงพิเศษ@7 เขตลาดกระบัง กทม.	13.7288404,100.7448715
25/11/2025, 9:53		PL1 จุดที่9: KP102+030 คลองหลวงแพ่ง RVX 46 แขวงชุมทอง เขตลาดกระบัง กทม.	13.7156467,100.868589

Date	Name	จุดที่ checked-in	พิกัด gps
25/11/2025, 9:53		PL1 จุดที่15: KP70+147 ทางผ่านดอนทราย ต.ดอนทราย อ.บ้านโพธิ์ จ.ฉะเชิงเทรา	13.6370604,101.1140507
25/11/2025, 9:57		PL1จุดที่4: KP8+633ซอยพูนดิน ต.สุรศักดิ์ อ.ศรีราชา จ.ชลบุรี	13.1329494,100.9442893
25/11/2025, 9:58		PL1 จุดที่10: KP103+563 ทางผ่านเข้าสถานีคลองหลวงแพ่ง ถนนชุมทอง-ลำด้อยตั้ง เขตลาดกระบัง กทม.	13.7206114,100.8559271
25/11/2025, 9:59		PL1 จุดที่14: KP68+829 ทางผ่านต.หนองบัว อ.บ้านโพธิ์ จ.ฉะเชิงเทรา	13.6238656,101.107425
25/11/2025, 9:59		PL5จุดที่13:KP17+786 บริษัท ศรีราชพฤษ ถนนสาย36 ต.มะขามคู่ อ.นิคมพัฒนา จ.ระยอง	12.8521471,101.1000702
25/11/2025, 10:01		PL4จุดที่16:KP25+235 128 ทางคู่ขนานทางหลวงพิเศษ@7 เขตสะพานสูง กทม.	13.7311113,100.7184616
25/11/2025, 10:02		PL1 จุดที่11: KP105+506 คลองลำดาสน RVX 50 แขวงชุมทอง เขตลาดกระบัง กทม.	13.7287825,100.858023
25/11/2025, 10:04		PL1 จุดที่13: KP67+831 ถนน 315 ต.คลองนา จ.ฉะเชิงเทรา	13.6143775,101.1123771

Wirat M.1/1/2026

Wirat M.1/1/2026

Date	Name	จุดที่ checked-in	พิกัด gps
26/11/2025, 12:19		PL1จุดที่12: KP23+790 บ่อตกปลา สามสาว ต.เหมือง อ.เมือง จ.ชลบุรี	13.2602512,100.9420267
26/11/2025, 12:20		PL1จุดที่8: KP58+100คลองเกรียน หัก(กุ่มเอน) RVX 22 *จุดสายไฟ เบอร์ออฟดิล ค.เกาะลอย อ.พาน ทอง จ.ชลบุรี	13.5284088,101.0945001
26/11/2025, 12:23		PL1 จุดที่20: KP116+983 คลองลำ คันไทร RVX 63 ซอยสุวินทวงศ์ 15 เขตหนองจอก กทม.	13.8138332,100.8079385
26/11/2025, 12:23		PL1จุดที่13: KP25+220 ถนน ทางเข้าเทศบาลตำบลหมีองช้าง ร้านกาแฟ	13.2774926,100.9558141
26/11/2025, 12:27		PL5จุดที่13: KP17+073 ต.มะขามคู่ สถานีบริการสุขภาพเทศบาล มะขามคู่	12.8421869,101.1180371
26/11/2025, 12:28		PL1จุดที่7: KP56+678ทางผ่านเนิน คามากเกาะลอย ต.หน้าประตู อ. พานทอง จ.ชลบุรี	13.5178312,101.0886798
26/11/2025, 12:29		PL3 จุดที่:13 KP74+624 BV637 อยู่ ใต้สะพาน ก.33 ต.ภาชี อ.ภาชี จ. อยุธยา	14.4426968,100.7086255

Date	Name	จุดที่ checked-in	พิกัด gps
26/11/2025, 12:29		PL5จุดที่12: KP16+159 ถนนสาย36 เทศบาลตำบลมะขามคู่	12.8447109,101.1169758
26/11/2025, 12:30		PL1จุดที่14: KP27+340 ซอย สารพัชรางค์ ต.ห้วยกะปิ อ.เมือง จ. ชลบุรี	13.2975686,100.9566291
26/11/2025, 12:30		PL4จุดที่19: KP30+550 คลอง ประเวศบุรีรัมย์ ซอยลาดกระบัง 9/1 เขตลาดกระบัง กทม.	13.7238042,100.7598538
26/11/2025, 12:33		PL2,3จุดที่1: KP0+787 คลองหกวา ติตอาคาร 2 คลังลำลูกกา	13.9304556,100.7016141
26/11/2025, 12:35		PL1จุดที่15: KP29+304 ซอยซาก พุดชา ต.ห้วยกะปิ	13.2975686,100.9566291
26/11/2025, 12:36		PL1 จุดที่21: KP118+114 คลองลำ บึงใหญ่ ซอยราษฎร์อุทิศ เขตมีนบุรี กทม.	13.8284978,100.7913671
26/11/2025, 12:36		PL4จุดที่20: KP31+466 คลองกาย นอก ลาดกระบัง 38/2 เขต ลาดกระบัง กทม.	13.7215107,100.7589294
26/11/2025, 12:37		PL3จุดที่14: KP76+494 AGM71 วัดภาชี อ.ภาชี จ.อยุธยา	14.452994981285128,100.7 2313816053261
26/11/2025, 12:38		PL3 จุดที่:14 KP77+470 AGM73 ทางแยกรถไฟเหนือ-อีสานใหม่ ต. หนองน้ำใส อ.ภาชี จ.สระบุรี	14.4562367,100.7293067

Wirat M.1/1/2026

Wirat M.1/1/2026

Date	Name	จุดที่ checked-in	พิกัด gps
27/11/2025, 10:10		PL3จุดที่22: KP37+806 สถานี รถไฟคลองพุทรา อ.บางปะอิน อยุธยา	14.182332,100.5775353
27/11/2025, 10:10		PL1 จุดที่10: KP62+654 ทางผ่าน ใกล้บ้านนายวิชาส ต.หนองดินนก อ.บ้านโพธิ์ จ.ฉะเชิงเทรา	13.5708314,101.1029524
27/11/2025, 10:13		PL5จุดที่14:KP18+859 ถนนสาย36 ซอย11 ต.มะขามคู่ อ.นิคมพัฒนา จ.ระยอง	12.85613,101.0936867
27/11/2025, 10:16		PL5จุดที่13:KP17+786 บริษัท ศรี ราชพฤษ ถนนสาย36 ต.มะขามคู่ อ.นิคมพัฒนา จ.ระยอง	12.85212,101.1001283
27/11/2025, 10:19		PL1จุดที่6: KP12+399 ถนนวังหิน ห้วยยายพรหม ต.สุรศักดิ์ อ.ศรีราชา จ.ชลบุรี	13.1696816,100.9473468
27/11/2025, 10:20		PL3จุดที่21: KP34+140 สถานีรถไฟ เชิงรายน้อย ต.เชิงรายน้อย อ. บางปะอิน อยุธยา	14.131743,100.5815062
27/11/2025, 10:21		PL5จุดที่12:KP15+158 BV651 ถนนสาย36 ต.มะขามคู่ อ.นิคม พัฒนา จ.ระยอง	12.84418,101.1142533

Date	Name	จุดที่ checked-in	พิกัด gps
27/11/2025, 10:23		PL3จุดที่3: KP49+029 Block Valve 634อ.บางปะอิน จ.อยุธยา	14.2831317,100.5883433
27/11/2025, 10:24		PL1จุดที่8: KP10+529 ซอยหนอง ยายนุ ต.สุรศักดิ์ อ.ศรีราชา จ.ชลบุรี	13.1495907,100.9463877
27/11/2025, 10:26		PL4จุดที่16:KP25+235 128 ทาง ถู่ขนานทางหลวงพิเศษ@7 เขต สะพานสูง กทม.	13.7311233,100.719695
27/11/2025, 10:26		PL1 จุดที่12: KP107+350 ถนน ทับ ขาว เขตลาดกระบัง กทม.	13.737617,100.8357992
27/11/2025, 10:26		PL2,3จุดที่10: KP17+300 Block Valve 621,631 ซ. แปดไร่ คลอง หลวง ปทุมธานี	14.0044519304025,100.605 0273113175
27/11/2025, 10:29		PL1จุดที่4: KP8+633ซอยพูนดิน ต.สุรศักดิ์ อ.ศรีราชา จ.ชลบุรี	13.1495907,100.9463877
27/11/2025, 10:31		PL5จุดที่11:KP12+659 แยกหนอง บอนถนนสาย36 ต.มะขามคู่ อ. นิคมพัฒนา จ.ระยอง	12.811867,101.1399723
27/11/2025, 10:32		PL4จุดที่15:KP23+316 ถนน กาญจนาภิเษก เขตสะพานสูง กรุงเทพมหานคร	13.7372383,100.7035033
27/11/2025, 10:33		PL3จุดที่20: KP23+624 สถานีรถไฟ เชิงราก ต.คลองหนึ่ง อ.คลองหลวง ปทุมธานี	14.0552943,100.5918815

Wirat M.1/1/2026

Wirat M.1/1/2026

Date	Name	จุดที่ checked-in	พิกัด gps
28/11/2025, 11:10		PL1จุดที่11: KP 20+630 สถานีรถไฟบางพระ&ตรวจป้ายคำเตือนและการทรวตัวของดิน	13.2350969,100.9535592
28/11/2025, 11:10		PL1จุดที่12: KP48+250นิคมอมตะนคร ทางผ่าน กม.93 ด.พานทอง อ.พานทอง จ.ชลบุรี&ตรวจป้ายคำเตือนและการทรวตัวของดิน	13.4430015,101.0741813
28/11/2025, 11:11		PL5จุดที่13: KP17+073 ต.มะขามคู่ สถานีบริการสุขภาพเทศบาลมะขามคู่&ตรวจป้ายคำเตือนและการทรวตัวของดิน	12.8423738,101.115335
28/11/2025, 11:13		PL1จุดที่17: KP32+663 BV612 ต.หนองช้างคอก อ.เมือง จ.ชลบุรี&ตรวจป้ายคำเตือนและการทรวตัวของดิน	13.329084624687505,100.9859913279987
28/11/2025, 11:14		PL5จุดที่12: KP16+159 ถนนสาย36 เทศบาลตำบลมะขามคู่&ตรวจป้ายคำเตือนและการทรวตัวของดิน	12.8392476,101.1212328
28/11/2025, 11:15		PL3 จุดที่:5 KP54+227 AGM54 อยู่ใต้สะพาน ด.อโยธยา ต.กะมั่ง อ.เมือง จ.อยุธยา&ตรวจป้ายคำเตือนและการทรวตัวของดิน	14.3307267,100.5825167

Date	Name	จุดที่ checked-in	พิกัด gps
28/11/2025, 12:25		PL1จุดที่21: KP40+457 ซอยท้องทุ่ง ด.นาป่า อ.เมือง จ.ชลบุรี&ตรวจป้ายคำเตือนและการทรวตัวของดิน	13.3855149,101.0350084
28/11/2025, 12:28		PL1 จุดที่19: KP115+490 โรงไฟฟ้าหนองจอก ถนนสุวินทวงศ์ เขตหนองจอก กทม.&ตรวจป้ายคำเตือนและการทรวตัวของดิน	13.8096864,100.8048135
28/11/2025, 12:31		PL5จุดที่2: KP0+774 บริเวณข้างโรงแยกกำขามบาทุระของ&ตรวจป้ายคำเตือนและการทรวตัวของดิน	12.7267161,101.14528
28/11/2025, 12:32		PL3 จุดที่:12 KP71+120 คลองพระแก้ว อยู่ใกล้คลองสถานีพระแก้ว ด.พระแก้ว อ.ภาษี จ.อยุธยา&ตรวจป้ายคำเตือนและการทรวตัวของดิน	14.42635,100.681445
28/11/2025, 12:33		PL1 จุดที่20: KP116+983 คลองลำต้นไทร RVX 63 ซอยสุวินทวงศ์ 15 เขตหนองจอก กทม.&ตรวจป้ายคำเตือนและการทรวตัวของดิน	13.8119692,100.8097016

Wirat M.1/1/2026

Wirat M.1/1/2026

Page 696 of 734

Page 697 of 734

Date	Name	จุดที่ checked-in	พิกัด gps
29/11/2025, 10:40		PL2,3จุดที่11: KP17+838 ท่อแยก PL2กับPL3 ซ.สวนพริกไทย คลองหลวง ปทุมธานี	14.0036866,100.6000832
29/11/2025, 10:41		PL5จุดที่14:KP18+859 ถนนสาย36 ซอย11 ต.มะขามคู่ อ.นิคมพัฒนา จ.ระยอง	12.8522847,101.1004681
29/11/2025, 10:45		PL1จุดที่4: KP8+633ซอยพูนสิน ต.สุรศักดิ์ อ.ศรีราชา จ.ชลบุรี	13.1329422,100.9439698
29/11/2025, 10:46		PL3จุดที่2: KP44+136 สถานีรถไฟ บางปะอินอ.บางปะอิน จ.อยุธยา	14.238105,100.5839733
29/11/2025, 10:52		PL1 จุดที่32:KP132+986 ถนนคู่ขนานกาญจนาภิเษก ข้างม.เวสเทิร์น KP132+986อ.ลำลูกกา จ.ปทุมธานี	13.9212107,100.7053501
29/11/2025, 10:53		PL1จุดที่3: KP6+124ที่ดินSCC ต.ทุ่งสุลา อ.ศรีราชา จ.ชลบุรี	13.1140707,100.9280228
29/11/2025, 10:54		PL2,3จุดที่13: KP19+755 AGM24 สะพานรังสิต อ.เมือง ปทุมธานี	13.9867476,100.6023027

Date	Name	จุดที่ checked-in	พิกัด gps
29/11/2025, 10:55		PL5จุดที่13:KP17+786 บริษัท ศรีราชพลญ ถนนสาย36 ต.มะขามคู่ อ.นิคมพัฒนา จ.ระยอง	12.8455311,101.1094562
29/11/2025, 10:58		PL3จุดที่3: KP49+029 Block Valve 6340.บางปะอิน จ.อยุธยา	14.2830468,100.5883221
29/11/2025, 10:58		PL2,3จุดที่12: KP18+160 คลองบางหลวงหัวปลา ต.คลองหนึ่ง อ.คลองหลวง ปทุมธานี	14.0003586,100.6006142
29/11/2025, 11:00		PL1จุดที่2: KP4+367วัดโนนรมย์ ต.ทุ่งสุลา อ.ศรีราชา จ.ชลบุรี	13.1079442,100.9166111
29/11/2025, 11:00		PL1 จุดที่7: KP98+622 คลองอุดมชลจร RVX 44 ต.คลองหลวงแห่ง อ.เมือง จ.ละเขิงเทรา	13.7151831,100.8989235
29/11/2025, 11:03		PL2,3จุดที่14: KP20+455 AGM25 คลองรังสิต2อ.เมืองปทุมธานี	13.9926592,100.6014788
29/11/2025, 11:04		PL5จุดที่11:KP12+659 แยกหนองบอนถนนสาย36 ต.มะขามคู่ อ.นิคมพัฒนา จ.ระยอง	12.8115487,101.1400909
29/11/2025, 11:06		PL1จุดที่1: KP1+278 บริเวณTR1 ต.ทุ่งสุลา อ.ศรีราชา จ.ชลบุรี	13.0954238,100.891545
29/11/2025, 11:07		PL2,3จุดที่15: KP22+084 AGM27 สถานีรถไฟหลักทก อ.กำแพงเพชร 6 อ.เมืองปทุมธานี	13.9657163,100.6051031

Wirat M.1/1/2026

Wirat M.1/1/2026

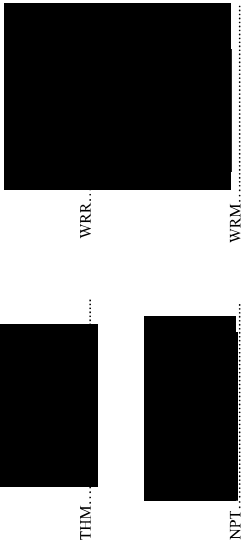
Date	Name	จุดที่ checked-in	พิกัด gps
30/11/2025, 10:30		PL1จุดที่8: KP13+497 แยกโรงเรียนวัดขาดลาก	13.175933,100.9472504
30/11/2025, 10:30		PL1จุดที่12: KP66+517สถานีรถไฟคอนสแตนท์ ด.หนองดินก้อ.บ้านโพธิ์ จ.ฉะเชิงเทรา	13.6041593,101.1100365
30/11/2025, 10:32		PL5จุดที่14: KP18+032 ถนนสาย36 ซอย10 อ.นิคมพัฒนา	12.8487276,101.1089312
30/11/2025, 10:34		PL4จุดที่6: KP09+300 คลองบึงขุมเห็ด ถนนคู่บอน เขตคลองสามวา กทม.	13.85574,100.675375
30/11/2025, 10:34		PL1 จุดที่6: KP98+622 คลองอุดมชลจร RVX 44 ด.คลองหลวงแพ่ง อ.เมือง จ.ฉะเชิงเทรา	13.7151777,100.8989752
30/11/2025, 10:35		PL5จุดที่13: KP17+073 ต.มะขามคู่ สถานีบริการสุขภาพเทศบาลมะขามคู่	12.8449513,101.1147232
30/11/2025, 10:36		PL1จุดที่7: KP11+579 สถานีรถไฟศรีราชา	13.1569278,100.9453458
30/11/2025, 10:38		PL4จุดที่5: KP06+850 คลองบึงพระยาสุเรนทร์ ถนนกาญจนาภิเษก เขตบางเขน กทม.	13.8559869,100.6768274

Date	Name	จุดที่ checked-in	พิกัด gps
30/11/2025, 10:46		PL5จุดที่10: KP13+359 ถนนสาย36 ต.มะขามคู่	12.820133,101.1360219
30/11/2025, 10:47		PL4จุดที่3: KP04+662 Block Valve 641 ก่อนข้ามคลองพระยาสุเรนทร์ เขตคลองสามวา กทม.	13.8912108,100.690239
30/11/2025, 10:48		PL1จุดที่5: KP7+600ถนนก้ากิโล ด.ทุ่งสุขลา อ.ศรีราชา จ.ชลบุรี	13.1239738,100.9441168
30/11/2025, 10:48		PL1 จุดที่8: KP102+030 คลองหลวงแพ่ง RVX 46 แขวงชุมทอง เขตลาดกระบัง กทม.	13.7170792,100.872489
30/11/2025, 10:52		PL1จุดที่4: KP6+746 ซอยขนุนคู่ บ้านลุงใหญ่	13.1192945,100.9377017
30/11/2025, 10:56		PL1 จุดที่10: KP105+506 คลองลำดาสน RVX 50 แขวงชุมทอง เขตลาดกระบัง กทม.	13.7287825,100.858023
30/11/2025, 10:57		PL1 จุดที่10: KP105+506 คลองลำดาสน RVX 50 แขวงชุมทอง เขตลาดกระบัง กทม.	13.7356888,100.8552007
30/11/2025, 10:57		PL1จุดที่3: KP5+008 ถนนชากยายจันทิกสุขุม	13.1126271,100.9247507
30/11/2025, 11:03		PL1 จุดที่9: KP104+690 คลองอ้ายแบน RVX 49 แขวงชุมทอง เขตลาดกระบัง กทม.	13.7356888,100.8552007

Wirat M.1/1/2026

Wirat M.1/1/2026

UPDATE ข้อมูลการตรวจวัดของพื้นที่ดินและการติดตั้งป้ายกิโลเมตรแต่ละพื้นที่					
PIPE ROUTE	การตรวจวัดของพื้นที่ดิน	ติดตั้งป้ายกิโลเมตรปกติ	ติดตั้งป้ายชั่วคราว	หมายเหตุ	
PIPELINE1 (SRC-BV613)	ไม่พบการตรวจวัดของดิน	KP0+001-KP7+600	KP07+600-KP45+876	มีงานก่อสร้างรถไฟที่ความเร็วสูงHSR3AP	
PIPELINE1 (BV613-LLK)	ไม่พบการตรวจวัดของดิน	KP75+100-KP133+500	KP45+950-KP75+100	มีงานก่อสร้างรถไฟที่ความเร็วสูงHSR3AP	
PIPELINE2(LLK-DMA)	ไม่พบการตรวจวัดของดิน	KP0+001-KP29+600	-	มีงานก่อสร้างรถไฟที่ความเร็วสูงไทย-จีน	
PIPELINE3(LLK-SRB)	ไม่พบการตรวจวัดของดิน	KP0+001-KP92+170	18+778-53+662	มีงานก่อสร้างรถไฟที่ความเร็วสูงไทย-จีน	
PIPELINE4(LLK-SBA)	ไม่พบการตรวจวัดของดิน	KP0+001-KP37+860	-	-	
PIPELINE5 (MTP-SRC)	ไม่พบการตรวจวัดของดิน	KP0+001-KP61+535	0+250-32+662	ติดตั้งสรีร์เป็นพื้นที่จุดเสี่ยง	
*การตรวจการตรวจวัดของดินรบกวนให้ทราบไปพร้อมกับการเข้าจุด Check-in จากกรมตรวจวัดพื้นที่ที่ไม่พบการตรวจวัดของดิน					



Wirat M.2/1/2026

Page 5 of 781

Date	Name	จุดที่ checked-in	พิกัด gps
01/12/2025, 10:15		PL1จุดที่8: KP15+043 สุดรั้วหม่อมปิยะ ด.บางพระ อ.ศรีราชา จ.ชลบุรี	13.1927759,100.9416073
01/12/2025, 10:16		PL1จุดที่1: KP18+962 บ้านนาพุ ด.บางพระ อ.ศรีราชา จ.ชลบุรี	13.2209017,100.9523427
01/12/2025, 10:17		PL5จุดที่11:KP12+659 แยกหนองบอนถนนสาย36 ต.มะขามคู่ อ.นิคมพัฒนา จ.ระยอง	12.8141284,101.1396138
01/12/2025, 10:21		PL5จุดที่10:KP11+093 ถนนกรมทางหลวงชนบท รย5050 ด.ห้วยโป่ง อ.เมือง จ.ระยอง	12.799309,101.13558
01/12/2025, 10:23		PL1จุดที่7: KP13+883 เขาวชิราวุธ ด.บางพระ อ.ศรีราชา จ.ชลบุรี	13.1867128,100.9413205
01/12/2025, 10:24		PL1 จุดที่13: KP73+043 ถนน 304 ด.คลองนา จ.ฉะเชิงเทรา	13.6618438,101.1106972
01/12/2025, 10:25		PL1 จุดที่13: KP73+043 ถนน 304 ด.คลองนา จ.ฉะเชิงเทรา	13.6624393,101.1111063
01/12/2025, 10:26		PL5จุดที่9:KP9+876 ถนนกรมทางหลวงชนบท รย5050 ด.ห้วยโป่ง อ.เมือง จ.ระยอง	12.7824896,101.1399723

Wirat M.2/1/2026

Date	Name	จุดที่ checked-in	พิกัด gps
01/12/2025, 10:34		PL1 จุดที่11: KP70+147 ทางผ่านคอนทราย ด.คอนทราย อ.บ้านโพธิ์ จ.ฉะเชิงเทรา	13.637053,101.1140634
01/12/2025, 10:38		PL3จุดที่2: KP44+136 สถานีรถไฟ บางปะอิน อ.บางปะอิน จ.อยุธยา	14.2379258,100.5834062
01/12/2025, 10:38		PL1 จุดที่9: KP105+506 คลองลำดาสน รvx 50 แขวงชุมทอง เขต ลาดกระบัง กทม.	13.7288804,100.8590554
01/12/2025, 10:39		PL1จุดที่4: KP27+921 ซอยอนามัย ด.ห้วยกะปิ อ.เมือง จ.ชลบุรี	13.3017052,100.9627363
01/12/2025, 10:39		PL4จุดที่17:KP27+700 ทางคู่ขนาน 3701 ทางหลวงพิเศษ@7 เขต ลาดกระบัง กทม.	13.730235,100.7412914
01/12/2025, 10:41		PL5จุดที่5:KP2+104 ถนนสุขุมวิท ระยอง ด.ห้วยโป่ง อ.เมือง จ.ระยอง	12.7363959,101.150588
01/12/2025, 10:41		PL1จุดที่8: KP10+529 ซอยหนองขายู ด.สุรศักดิ์ อ.ศรีราชา จ.ชลบุรี	13.1497068,100.9458671
01/12/2025, 10:41		PL1 จุดที่10: KP68+829 ทางผ่าน ด.หนองบัว อ.บ้านโพธิ์ จ.ฉะเชิงเทรา	13.6199202,101.1159145

Wirat M.2/1/2026

Date	Name	จุดที่ checked-in	พิกัด gps
02/12/2025, 8:43		PL1จุดที่6: KP12+399 ถนนวังหิน ห้วยยายพรหม ด.สุรศักดิ์ อ.ศรีราชา จ.ชลบุรี	13.175195578019695,100.93682354384197
02/12/2025, 8:47		PL1จุดที่7: KP13+883 เขาวชิราวุธ ด.บางพระ อ.ศรีราชา จ.ชลบุรี	13.172511993040413,100.94692899229139
02/12/2025, 8:51		PL1จุดที่8: KP15+043 สุดรั้ว หม่อมปีย์ ด.บางพระ อ.ศรีราชา จ.ชลบุรี	13.192027367128262,100.9419209572663
02/12/2025, 8:55		PL1 จุดที่2: KP95+122 คลองเปรง RVX 43 คลองเปรง อ.เมือง จ.ฉะเชิงเทรา	13.7096159,100.9292652
02/12/2025, 8:59		PL1จุดที่15: KP78+033Block Valve 616 ด.หน้าเมือง อ.เมืองฉะเชิงเทรา จ.ฉะเชิงเทรา	13.69807,101.0869955
02/12/2025, 9:00		PL1 จุดที่3: KP96+726 ตู้ TR-4 ด.คลองเปรง อ.เมือง จ.ฉะเชิงเทรา	13.7137877,100.9177532
02/12/2025, 9:07		PL5จุดที่16:KP21+012 แยกน้ำไร่ อ.นิคมพัฒนา	12.8626724,101.0816461
02/12/2025, 9:08		PL3 จุดที่1: KP42+108 Block Valve 633 หลัง หจก. เล่าจิบเซ็ง ด.บ้านเลน อ.บางปะอิน จ.อยุธยา	14.22341,100.5823473
02/12/2025, 9:09		PL1จุดที่12: KP26+498 ถนนข้าวหลาม ด.แสนสุข อ.เมือง จ.ชลบุรี	13.28986295620747,100.95047527493804

Wirat M.2/1/2026

Date	Name	จุดที่ checked-in	พิกัด gps
02/12/2025, 9:10		PL1 จุดที่4: KP98+622 คลองอุดมชลจร RVX 44 ด.คลองหลวงแพ่ง อ.เมือง จ.ฉะเชิงเทรา	13.7145263,100.8978979
02/12/2025, 9:16		PL1จุดที่ 8: KP33+479 ซอยโรงสี ด.หนองข้างคอก อ.เมือง จ.ชลบุรี	13.3369996,100.9941786
02/12/2025, 9:17		PL5จุดที่15:KP18+032 ถนนสาย36 ซอย10 อ.นิคมพัฒนา	12.8488566,101.1087836
02/12/2025, 9:17		PL1 จุดที่5: KP100+532 คลองพระองค์เจ้าไชยานุชิต RVX 45 ด.คลองหลวงแพ่ง อ.เมือง จ.ฉะเชิงเทรา	13.722599,100.8848397
02/12/2025, 9:18		PL1จุดที่9: KP34+374 สถานีรถไฟชลบุรี อ.เมือง จ.ชลบุรี	13.3422627,100.9981064
02/12/2025, 9:19		PL1จุดที่14: KP76+133Block Valve 615 ด.บางไผ่ อ.เมืองฉะเชิงเทรา จ.ฉะเชิงเทรา	13.6877515,101.1011597
02/12/2025, 9:21		PL3จุดที่21: KP35+625 AGM37 ได้สะพานกาญจนาภิเษก อ.บางปะอิน อยุธยา	14.1624234,100.5786674
02/12/2025, 9:24		PL5จุดที่14:KP16+159 ถนนสาย36 เทศบาลตำบลมะขามคู่	12.8392403,101.1210053

Wirat M.2/1/2026

Date	Name	จุดที่ checked-in	พิกัด gps
03/12/2025, 9:19		PL3จุดที่22: KP37+806 สถานีรถไฟคลองพุทรา อ.บางปะอิน อยุธยา	14.1821166,100.5774755
03/12/2025, 9:20		PL4จุดที่18:KP29+573 I2/I1 กรุงเทพมหานคร สายใหม่ ถนนหน้าบ้าน เขตลาดกระบัง กทม.	13.7303037,100.7585855
03/12/2025, 9:23		PL1 จุดที่3: KP93+631 ทางผ่านระหว่างคลองลำปิ่นกกับคลองเปรง ด.คลองเปรง อ.เมือง จ.ฉะเชิงเทรา	13.7090665,100.9456954
03/12/2025, 9:23		PL5จุดที่15:KP18+859 ถนนสาย36 ซอย11 ด.มะขามคู่ อ.นิคมพัฒนา จ.ระยอง	12.964788,101.0939861
03/12/2025, 9:24		PL5จุดที่11:KP51+771 ถนนหนองพังพวย ด.บางละมุง อ.บางละมุง จ.ชลบุรี	13.0694155,100.9386296
03/12/2025, 9:24		PL1 จุดที่18: KP80+300 คลองท่าไข่ RVX 37 ด.หน้าเมือง จ.ฉะเชิงเทรา	13.6947985,101.071327
03/12/2025, 9:28		PL4จุดที่20:KP30+920 สะพานต่างระดับเข้าสนามบินสุวรรณภูมิ เขต ลาดกระบัง กทม.	13.7222304,100.759299

Wirat M.2/1/2026

Date	Name	จุดที่ checked-in	พิกัด gps
03/12/2025, 9:28		PL5จุดที่1: KP17+786 บริษัท ศรีราชพัฒน์ ถนนสาย36 ต.มะขามคู่ อ.นิคมพัฒนา จ.ระยอง	12.8522036,101.1000162
03/12/2025, 9:31		PL1 จุดที่4: KP95+122 คลองปรอง RVX 43 ต.คลองปรอง อ.เมือง จ.ฉะเชิงเทรา	13.7125117,100.9271972
03/12/2025, 9:31		PL5จุดที่10: KP50+022 ถนนหนองมะนาว ต.บางละมุง อ.บางละมุง จ.ชลบุรี	13.0537633,100.9384432
03/12/2025, 9:35		PL4จุดที่21: KP31+460 คลองกายนอก ลาดกระบัง 38/2 เขตลาดกระบัง กทม.	13.7222457,100.7591852
03/12/2025, 9:36		PL1 จุดที่17: KP78+033 Block Valve 616 ต.หน้าเมือง จ.ฉะเชิงเทรา	13.6956987,101.0876188
03/12/2025, 9:36		PL5จุดที่9: KP49+091 ถนนหนองสะเดา ต.บางละมุง อ.บางละมุง จ.ชลบุรี	13.0497106,100.9383473
03/12/2025, 9:36		PL1 จุดที่5: KP96+633 สถานีรถไฟคลองปรอง ต.คลองปรอง อ.เมือง จ.ฉะเชิงเทรา	13.7096934,100.9294364
03/12/2025, 9:39		PL3จุดที่23: KP41+753 ถ.อุดมสมบูรณ์ อ.บางปะอิน อ.อยุธยา	14.2212727,100.5821959

Wirat M.2/1/2026

Date	Name	จุดที่ checked-in	พิกัด gps
04/12/2025, 11:44		PL1จุดที่1: KP51+613คลองน้ำเค็ม(ชลประทาน) RVX 13 ต.บางนาง อ.พานทอง จ.ชลบุรี	13.4725249,101.0826679
04/12/2025, 11:45		PL5จุดที่3: KP1+706 หลังสถานีคูมครองเคียรของ	12.7300404,101.1334892
04/12/2025, 11:46		PL1จุดที่16: KP45+994Block Valve 613 ต.หนองตำลึง อ.พานทอง จ.ชลบุรี	13.4252342,101.0633532
04/12/2025, 11:50		PL1จุดที่17: KP47+700 คลองแบ่งเขต อ.พานทอง จ.ชลบุรี	13.4367546,101.0680403
04/12/2025, 11:52		PL1จุดที่18: KP48+250นิคมอมตะนคร ทางผ่าน กม.93 ต.พานทอง อ.พานทอง จ.ชลบุรี	13.4422832,101.0735163
04/12/2025, 11:52		PL1จุดที่2: KP131+840 IDU ถนนหนองระแหง เขตคลองสามวา กทม.	13.9121279,100.7053161
04/12/2025, 11:52		PL3 จุดที่:9 KP63+097 AGM61 อยู่ใกล้คลองบ้านตาบ ต.บ่อโพธิ์ อ.นครหลวง จ.อยุธยา	14.3937433,100.6148433
04/12/2025, 11:55		PL5จุดที่2: KP0+774 บริเวณข้างโรงแยกก๊าซมาบตาพุดระยอง	12.723953,101.1409861
04/12/2025, 11:57		PL5จุดที่1: KP0+100 หลังสถานีสูบน้ำำน้ำมาบตาพุดระยอง	12.7223733,101.1426167

Wirat M.2/1/2026

Date	Name	จุดที่ checked-in	พิกัด gps
04/12/2025, 9:59		PL1จุดที่11: KP70+147ทางผ่านดอนทราย ต.ดอนทราย อ.บ้านโพธิ์ จ.ฉะเชิงเทรา	13.6372044,101.1142142
04/12/2025, 10:02		PL1 จุดที่7: KP102+030 คลองหลวงแพ่ง RVX 46 แขวงชุมทอง เขตลาดกระบัง กทม.	13.7187854,100.8742533
04/12/2025, 10:02		PL4จุดที่12: KP19+230 คลองเจ๊กเขตสะพานสูง กทม.	13.7500733,100.70168
04/12/2025, 10:04		PL1จุดที่11: KP2+128 สถานีรถไฟแหลมฉบัง ต.ทุ่งสุขลา อ.ศรีราชา จ.ชลบุรี	13.0988042,100.8994096
04/12/2025, 10:05		PL5จุดที่15: KP18+032 ถนนสาย36 ซอย10 อ.นิคมพัฒนา	12.8541401,101.0962134
04/12/2025, 10:05		PL1จุดที่10: KP67+831ถนน 315 ต.คลองนา อ.เมืองฉะเชิงเทรา จ.ฉะเชิงเทรา	13.6152401,101.1121692
04/12/2025, 10:08		PL4จุดที่11: KP17+056 Block Valve 643 ได้สะพานต่างระดับเสรีไทย เขต คันนายาว กทม.	13.787445,100.6835417
04/12/2025, 10:10		PL5จุดที่14: KP16+159 ถนนสาย36 เทศบาลตำบลมะขามคู่	12.8479017,101.1075507
04/12/2025, 10:11		PL1จุดที่2: KP3+370ชุมชนบ้านทุ่ง ต.ทุ่งสุขลา อ.ศรีราชา จ.ชลบุรี	13.1059221,100.9122844

Wirat M.2/1/2026

Date	Name	จุดที่ checked-in	พิกัด gps
05/12/2025, 11:36		PL1จุดที่1: KP49+150 หลังโรงงานสหวิทย์ ต.พานทอง อ.พานทอง จ.ชลบุรี	13.4508474,101.0781843
05/12/2025, 11:42		PL1 จุดที่10: KP107+350 ถนน ทับขาว เขตลาดกระบัง กทม.	13.748575,100.8391067
05/12/2025, 11:43		PL4จุดที่9: KP13+500 เลขสวนสนุก Wonder world เขตคันนายาว กทม.	13.81919,100.676615
05/12/2025, 11:48		PL5จุดที่15: KP18+859 ถนนสาย36 ซอย11 ต.มะขามคู่ อ.นิคมพัฒนา จ.ระยอง	12.8522708,101.1004738
05/12/2025, 11:51		PL1 จุดที่11: KP108+331 คลองลำมะละกอเหนือ RVX 54 ชุมทอง ลำค้อยตั้ง เขตลาดกระบัง กทม.	13.74823,100.8390833
05/12/2025, 11:52		PL4จุดที่8: KP12+375 Block Valve 642 ได้สะพานต่างระดับรามอินทรา เขตคันนายาว กทม.	13.82905,100.6747517
05/12/2025, 11:53		PL5จุดที่1: KP17+786 บริษัท ศรีราชพัฒน์ ถนนสาย36 ต.มะขามคู่ อ.นิคมพัฒนา จ.ระยอง	12.8479113,101.1092475
05/12/2025, 11:54		PL5จุดที่12: KP54+781 แยกเนินไร่สอง ต.ทุ่งสุขลา อ.ศรีราชา จ.ชลบุรี	13.0935068,100.9367983

Wirat M.2/1/2026

Date	Name	จุดที่ checked-in	พิกัด gps
05/12/2025, 12:06		PL1จุดที่20: KP51+013 คลองอ้อม แก้ว RVX 12 ต.บางนาง อ.พานทอง จ.ชลบุรี	13.4675887,101.0824678
05/12/2025, 12:08		PL4จุดที่5:KP08+636 ซ้างป่าขบอก ทาง ถนนกาญจนาภิเษก เขตบางเขน กทม.	13.8521694,100.6740467
05/12/2025, 12:08		PL1 จุดที่13: KP110+595 สวน เกษตรลำปะทิว เขตลาดกระบัง กทม.	13.7708807,100.8204359
05/12/2025, 12:08		PL1จุดที่21: KP51+613คลองน้ำเค็ม (ชลประทาน) RVX 13 ต.บางนาง อ.พานทอง จ.ชลบุรี	13.4713479,101.0831448
05/12/2025, 12:09		PL2,3จุดที่14: KP20+455 AGM25 คลองรังสิต2อ.เมืองปทุมธานี	13.9797093,100.6033705
05/12/2025, 12:09		PL5จุดที่11:KP11+093 ถนนกรม ทางหลวงชนบท รย5050 ต.ห้วย โป่ง อ.เมือง จ.ระยอง	12.7993455,101.1354632
05/12/2025, 12:10		PL2,3จุดที่15: KP22+084 AGM27 สถานีรถไฟหลักหก อ.กำแพงเพชร 6 อ.เมืองปทุมธานี	13.9711537,100.6037388
05/12/2025, 12:13		PL4จุดที่4:KP06+046 ก่อนถึงด่าน ซังน้ำหนัก ถนนกาญจนาภิเษก เขต สายไหม กทม.	13.8617158,100.6772553

Wirat M.2/1/2026

Page 142 of 781

Date	Name	จุดที่ checked-in	พิกัด gps
6/12/2568 13:03 น.		PL5จุดที่10:KP11+093 ถนนกรม ทางหลวงชนบท รย5050 ต.ห้วย โป่ง อ.เมือง จ.ระยอง	12.8115618,101.1401968
6/12/2568 13:05 น.		PL1จุดที่2: KP 20+630 สถานี รถไฟบางพระ	13.2355786,100.9534619
6/12/2568 13:06 น.		PL5จุดที่9:KP9+840 ถนนห้วยโป่ง หนองบอน	12.7921723,101.1354154
6/12/2568 13:07 น.		PL1จุดที่3: KP55+136ทางผ่าน ต. เกาะลอย อ.พานทอง จ.ชลบุรี	13.5076821,101.0920121
6/12/2568 13:10 น.		PL1จุดที่1: KP17+942 ถนนซอยไร่ ขจร	13.2126827,100.9485701
6/12/2568 13:11 น.		PL5จุดที่8:KP8+493 ถนนห้วยโป่ง หนองบอน ลานจอดรถคอนเทนเนอร์	12.7771918,101.1404516
6/12/2568 13:12 น.		PL1จุดที่2: KP53+840คลอง ประโชชน์ RVX 18 ต.หน้าประตู อ.พานทอง จ.ชลบุรี	13.4930584,101.0873779
6/12/2568 13:13 น.		PL4จุดที่15: KP25+825 คลองหนึ่ง ถนนร่มเกล้า 1 เขตลาดกระบัง กทม.	13.731425,100.7170167
6/12/2568 13:16 น.		PL5จุดที่7:KP6+982 ถนนซอยโรง น้ำแข็ง ห้วยโป่ง	12.7672168,101.1451648

Wirat M.2/1/2026

Date	Name	จุดที่ checked-in	พิกัด gps
6/12/2568 12:10 น.		PL1 จุดที่21: KP120+368 Block Valve 619 ซอยประชาร่วมใจ 43 เขตคลองสามวา กทม.	13.8412505,100.7770335
6/12/2568 12:11 น.		PL5จุดที่12:KP13+359 ถนนสาย36 ด.มะขามคู่	12.8194663,101.1361214
6/12/2568 12:14 น.		PL5จุดที่11:KP12+659 แยกหนอง บอนถนนสาย36 ด.มะขามคู่ อ. นิคมพัฒนา จ.ระยอง	12.8124061,101.1407264
6/12/2568 12:14 น.		PL1จุดที่1: KP2+128 สถานีรถไฟ แหลมฉบังต.ทุ่งสุขลา อ.ศรีราชา จ. ชลบุรี	13.1021703,100.9048124
6/12/2568 12:17 น.		PL3 จุดที่:11 KP68+571 AGM65 อยู่ใกล้คลองคอนกลาง ต.พระแก้ว อ.ภาชี จ.อยุธยา	14.4174009,100.6576038
6/12/2568 12:21 น.		PL1จุดที่2: KP3+370ชุมชนบ้านทุ่ง ต.ทุ่งสุขลา อ.ศรีราชา จ.ชลบุรี	13.1041638,100.9071321
6/12/2568 12:23 น.		PL4จุดที่9: KP13+000 ในรั้วของ สวนสนุก Wonder World เขตคัน นายว กทม.	13.8229604,100.6761304
6/12/2568 12:30 น.		PL3 จุดที่:12 KP71+120 คลองพระ แก้ว อยู่ใกล้คลองสถานีพระแก้ว ต.พระแก้ว อ.ภาชี จ.อยุธยา	14.4263983,100.68142

Wirat M.2/1/2026

Page 157 of 781

Date	Name	จุดที่ checked-in	พิกัด gps
7/12/2568 10:27 น.		PL4จุดที่11:KP17+056 Block Valve 643 สะพานดำรงระดับสรีไทย เขต คันนายว กทม.	13.7868823,100.6826419
7/12/2568 10:29 น.		PL1 จุดที่7: KP62+654 ทางผ่าน ใกล้บ้านนายทวิลาศ ต.หนองตีนนก อ.บ้านโพธิ์ จ.ฉะเชิงเทรา	13.571061,101.1030444
7/12/2568 10:34 น.		PL4จุดที่10:KP15+678 คลองครุ ถนนกาญจนาภิเษก เขตคันนายว กทม.	13.8014607,100.6797601
7/12/2568 10:34 น.		PL5จุดที่15:KP18+859 ถนนสาย36 ซอย11 ด.มะขามคู่ อ.นิคมพัฒนา จ.ระยอง	12.8522806,101.1004808
7/12/2568 10:35 น.		PL1 จุดที่6: KP59+810 Block Valve 614 ต.เกาะลอย อ.พานทอง จ.ชลบุรี	13.5470366,101.0964401
7/12/2568 10:38 น.		PL5จุดที่14:KP17+786 บริษัท ศรี ราชพฤษ ถนนสาย36 ด.มะขามคู่ อ.นิคมพัฒนา จ.ระยอง	12.85214,101.1000817
7/12/2568 10:38 น.		PL3จุดที่21: KP34+140 สถานีรถไฟ เชิงรำน้อย ต.เชิงรำน้อย อ. บางปะอิน อยุธยา	14.131697,100.5817573

Wirat M.2/1/2026

Date	Name	จุดที่ checked-in	พิกัด gps
7/12/2568 10:41 น.		PL5จุดที่13:KP15+158 BV651 ถนนสาย36 ต.มะขามคู่ อ.นิคมพัฒนา จ.ระยอง	12.8383502,101.1218499
7/12/2568 10:44 น.		PL5จุดที่12:KP12+659 แยกหนองบอนถนนสาย36 ต.มะขามคู่ อ.นิคมพัฒนา จ.ระยอง	12.826931,101.1310568
7/12/2568 10:45 น.		PL5จุดที่8:KP48+209 หลังสถานีรถไฟบางละมุง ต.บางละมุง อ.บางละมุง จ.ชลบุรี	13.0369253,100.938239
7/12/2568 10:47 น.		PL5จุดที่11:KP11+093 ถนนกรมทางหลวงชนบท รย5050 ต.ห้วยโป่ง อ.เมือง จ.ระยอง	12.8066043,101.1375261
7/12/2568 10:47 น.		PL4จุดที่9:KP13+500 เลี้ยวสวนสนุก Wonder world เขตคันทันยาว กทม.	13.8181168,100.6794294
7/12/2568 10:48 น.		PL3จุดที่17: KP84+224 เทศบาลหนองแขง ต.หนองแขง อ.หนองแขง จ.สระบุรี	14.4910809,100.7834798
7/12/2568 10:48 น.		PL5จุดที่10:KP9+876 ถนนกรมทางหลวงชนบท รย5050 ต.ห้วยโป่ง อ.เมือง จ.ระยอง	12.7995733,101.1353533
7/12/2568 10:51 น.		PL5จุดที่9:KP7+717 เลี้ยวไก่แนว EGAT ต.ห้วยโป่ง อ.เมือง จ.ระยอง	12.7783181,101.1382032

Wirat M.2/1/2026

Page 189 of 781

Date	Name	จุดที่ checked-in	พิกัด gps
8/12/2568 12:05 น.		PL3 จุดที่9:KP63+097 AGM61 อยู่ใกล้คลองบ้านตาบ ต.บ่อโพธิ์ อ.นครหลวง จ.อยุธยา	14.3937183,100.6148283
8/12/2568 12:09 น.		PL4จุดที่5: KP06+850 คลองบึงพระยาสุเรนทร์ ถนนกาญจนาภิเษก เขตบางเขน กทม.	13.8750397,100.6825417
8/12/2568 12:10 น.		PL5จุดที่2:KP0+774 บริเวณข้างโรงแยกก๊าซมาตาปุระของ	12.7267761,101.1438646
8/12/2568 12:11 น.		PL5จุดที่1:KP0+100 หลังสถานีสูบน้ำมันมาตาปุระของ	12.7191983,101.1474032
8/12/2568 12:13 น.		PL4จุดที่4: KP05+540 คลองชะล้างใหญ่ ถนนกาญจนาภิเษก เขตสายไหม กทม.	13.8910943,100.6886294
8/12/2568 12:14 น.		PL1 จุดที่26: KP129+028 ซอยหทัยราษฎร์ 39 เขตคลองสามวา กทม.	13.8861364,100.7124382
8/12/2568 12:16 น.		PL3 จุดที่10:KP65+366 AGM63 อยู่ใกล้คลองมาบพระจันทร์ ต.ข้าวเม่า อ.นครหลวง จ.อยุธยา	14.4033967,100.633395
8/12/2568 12:18 น.		PL4จุดที่3: KP04+662 Block Valve 641 ก่อนข้ามคลองพระยาสุเรนทร์ เขตคลองสามวา กทม.	13.89477,100.6920133

Wirat M.2/1/2026

Date	Name	จุดที่ checked-in	พิกัด gps
8/12/2568 11:31 น.		PL1 จุดที่13: KP111+569 Block Valve 618 ถนนคลองกรุง เขตลาดกระบัง กทม.	13.7769198,100.8164012
8/12/2568 11:33 น.		PL1จุดที่3: KP5+008 ถนนชากยายจีนตึกสุขาม	13.1130911,100.9259721
8/12/2568 11:35 น.		PL5จุดที่3:KP1+706 หลังสถานีคุ้มครองเค็ระของ	12.7274779,101.1376126
8/12/2568 11:36 น.		PL3 จุดที่6:KP55+616 Block Valve 635 อยู่ใกล้ทางกันทางรถไฟ 3477 ต.กะมั่ง อ.เมือง จ.อยุธยา	14.3432782,100.5843023
8/12/2568 11:37 น.		PL1จุดที่5: KP58+100คลองเกี่ยวนหัก(กุ่มเอน) RVX 22 *จุดสายไฟเบอร์ออฟติก ต.เกาะลอย อ.พานทอง จ.ชลบุรี	13.5284077,101.0945428
8/12/2568 11:37 น.		PL1จุดที่10: KP36+093 บ้านสวนหนองรี ต.บ้านสวน อ.เมือง จ.ชลบุรี	13.3547282,101.0107775
8/12/2568 11:38 น.		PL1 จุดที่14: KP112+839 ซอยสุวิทนวงศ์เขตหนองจอก กทม.	13.7870271,100.8093494
8/12/2568 11:39 น.		PL3 จุดที่7:KP57+233 สถานีรถไฟอยุธยา 3/9 ถ.อุทัยทอง ต.หอรบตันไชย อ.เมือง จ.อยุธยา	14.35619,100.582755

Wirat M.2/1/2026

Page 207 of 781

Date	Name	จุดที่ checked-in	พิกัด gps
9/12/2568 11:09 น.		PL4จุดที่14:KP21+823 ใต้คลองทับช้าง ทางหลวงพิเศษ@9 เขตสะพานสูง กทม.	13.7501173,100.7017014
9/12/2568 11:11 น.		PL2,3จุดที่11: KPI7+838 ท่อแยก PL2กับPL3 ช.สวนพริกไท คลองหลวง ปทุมธานี	14.0036878,100.6001161
9/12/2568 11:13 น.		PL1 จุดที่13: KP109+476 คลองลำภูเวียง RVX 55 ซอยทับยาว 1 เขตลาดกระบัง กทม.	13.7566217,100.831495
9/12/2568 11:14 น.		PL1จุดที่20: KP51+013 คลองอ้อมแก้ว RVX 12 ต.บางนาง อ.พานทอง จ.ชลบุรี	13.4675591,101.0824468
9/12/2568 11:15 น.		PL5จุดที่24: KP42+278 ถนนสาย36 หน้าบึงแก๊ส NGV ต.หนองปลาไหล	12.993415674255198,100.93831582366055
9/12/2568 11:16 น.		PL5จุดที่23: KP40+334 หน้าร้านขายวัสดุก่อสร้างพงษ์ศิริ ต.หนองปลาไหล	12.985826475865727,100.94903681464483
9/12/2568 11:17 น.		PL5จุดที่15:KP18+859 ถนนสาย36 ซอย11 ต.มะขามคู่ อ.นิคมพัฒนา จ.ระยอง	12.8523346,101.1004937

Wirat M.2/1/2026

Date	Name	จุดที่ checked-in	พิกัด gps
9/12/2568 11:18 น.		PL5จุดที่22: KP39+979 ถนนสาย36 ทางเข้าขนส่งบางละมุง	12.97594015435212,100.96446775826098
9/12/2568 11:19 น.		PL4จุดที่13:KP19+38 ถนนคู่ขนานกาญจนาภิเษก เขตสะพานสูง กทม.	13.770191,100.6907919
9/12/2568 11:20 น.		PL5จุดที่14:KP17+786 บริษัท ศรีราชพฤษ ถนนสาย36 ต.มะขามคู่ อ.นิคมพัฒนา จ.ระยอง	12.847643,101.1098948
9/12/2568 11:21 น.		PL3จุดที่15: KP54+227 AGM54 ถ.อโยธยา อ.เมืองฯ จ.อยุธยา	14.3266727,100.5821151
9/12/2568 11:21 น.		PL4จุดที่12:KP18+351 143 ซอยรามคำแหง 118 แขวง 13 เขตสะพานสูง กทม.	13.7775581,100.6866178
9/12/2568 11:24 น.		PL1 จุดที่6: KP59+810 Block Valve 614 ต.เกาะลอย อ.พานทอง จ.ชลบุรี	13.5405941,101.1053027
9/12/2568 11:24 น.		PL1 จุดที่14: KP110+595 สวนเกษตรลำปะทิว เขตลาดกระบัง กทม.	13.7718716,100.81963
9/12/2568 11:26 น.		PL5จุดที่13:KP15+158 BV651 ถนนสาย36 ต.มะขามคู่ อ.นิคมพัฒนา จ.ระยอง	12.8309481,101.1280931

Date	Name	จุดที่ checked-in	พิกัด gps
10/12/2568 10:22 น.		PL5จุดที่10:KP11+093 ถนนกรมทางหลวงชนบท รย5050 ต.ห้วยโป่ง อ.เมือง จ.ระยอง	12.7908552,101.134665
10/12/2568 10:23 น.		PL1 จุดที่8: KP104+690 คลองชัยแบน RVX 49 แขวงชุมทอง เขตลาดกระบัง กทม.	13.7356888,100.8552007
10/12/2568 10:25 น.		PL5จุดที่9:KP9+840 ถนนห้วยโป่งหนองบอน	12.7922089,101.1351537
10/12/2568 10:25 น.		PL1จุดที่3: KP23+790 บ่อตกปลาสามสาว ต.เหมือง อ.เมือง จ.ชลบุรี	13.2553795,100.954854
10/12/2568 10:26 น.		PL1จุดที่12: KP71+147ทางผ่านตำบลคลองนา ต.คลองนา อ.เมืองฉะเชิงเทรา จ.ฉะเชิงเทรา	13.6451402,101.1127633
10/12/2568 10:27 น.		PL3จุดที่23: KP41+345 AGM42 หลังเทศบาลประสาธทอง.บางปะอิน อยุธยา	14.2144522,100.5809927
10/12/2568 10:29 น.		PL3 จุดที่2: KP45+234 AGM46 หลังสถานีรถไฟปราสาททอง ต.บ้านเลน อ.บางปะอิน จ.อยุธยา	14.2496524,100.583588
10/12/2568 10:30 น.		PL5จุดที่8:KP8+493 ถนนห้วยโป่งหนองบอน ลานจอดรถคอนเทนเนอร์	12.77563,101.1385713

Wirat M.2/1/2026

Wirat M.2/1/2026

Date	Name	จุดที่ checked-in	พิกัด gps
10/12/2568 11:20 น.		PL1จุดที่6: KP59+810Block Valve 614 ต.เกาะลอย อ.พานทอง จ.ชลบุรี	13.5470102,101.0964342
10/12/2568 11:21 น.		PL5จุดที่3:KP1+706 หลังสถานคุ้มครองเค็กระยอง	12.7277225,101.1375249
10/12/2568 11:21 น.		PL3จุดที่17: KP21+316 สะพานบางพูด ใกล้ร้านเด่นคอนกรีตวัสดุซอยบางพูด4เมืองปทุมธานี	14.0346802,100.5958455
10/12/2568 11:24 น.		PL3 จุดที่8: KP60+659 Block Valve 636 อยู่ใกล้ทางกันทางรถไฟ สถานีบ้านม้า ต.บ้านเกาะ อ.อยุธยา จ.อยุธยา	14.3832299,100.5946904
10/12/2568 11:26 น.		PL1จุดที่3: KP5+008 ถนนชากยายจีนตึกสุขุม	13.1124211,100.9244981
10/12/2568 11:29 น.		PL3จุดที่16: KP19+755 คลองบางสิงห์ ใกล้บ่อตกปลา นิเอนกระพง ซึ่ง 55/2ข เจริญพระเกียรติ เมืองปทุมธานี	14.0179372,100.5984024
10/12/2568 11:29 น.		PL4จุดที่4: KP05+540 คลองชะล่าใหญ่ ถนนกาญจนาภิเษก เขตสายไหม กทม.	13.8885783,100.689105
10/12/2568 11:31 น.		PL1จุดที่4: KP6+746 ซอยขนุนคู่บ้านลุงใหญ่	13.119874,100.9379281

Date	Name	จุดที่ checked-in	พิกัด gps
11/12/2568 10:52 น.		PL1จุดที่8: KP28+850 ซอยโรงกระคาย ต.ห้วยกะปิ อ.เมือง จ.ชลบุรี	13.3070003,100.9651502
11/12/2568 10:52 น.		PL4จุดที่13:KP19+38 ถนนคู่ขนานกาญจนาภิเษก เขตสะพานสูง กทม.	13.7711134,100.6909434
11/12/2568 10:54 น.		PL3จุดที่7: KP57+054 ที่จอดรถโรงแรมเทวราช อยุธยา	14.3550969,100.5826668
11/12/2568 10:55 น.		PL4จุดที่12:KP18+351 143 ซอยรามคำแหง 118 แขวง 13 เขตสะพานสูง กทม.	13.7772303,100.6867093
11/12/2568 10:55 น.		PL5จุดที่15:KP18+859 ถนนสาย36 ซอย11 ต.มะขามคู่ อ.นิคมพัฒนา จ.ระยอง	12.8524766,101.100297
11/12/2568 10:57 น.		PL1จุดที่6: KP30+244 ซอยศิรินคร ต.ห้วยกะปิ อ.เมือง จ.ชลบุรี	13.3161748,100.9736509
11/12/2568 10:57 น.		PL1 จุดที่14: KP110+595 สวนเกษตรลำปะทิว เขตลาดกระบัง กทม.	13.7712572,100.8201122
11/12/2568 10:57 น.		PL1 จุดที่13: KP71+147 ทางผ่านตำบลคลองนา ต.คลองนา จ.ฉะเชิงเทรา	13.6450553,101.1129877

Wirat M.2/1/2026

Wirat M.2/1/2026

Date	Name	จุดที่ checked-in	พิกัด gps
11/12/2568 10:59 น.		PL4จุดที่11:KP17+056 Block Valve 643 สะพานดำรงระดับเสรีไทย เขต คันนาขาว กทม.	13.7881941,100.6842523
11/12/2568 10:59 น.		PL5จุดที่11:KP17+786 บริษัท ศรีราชพฤษ์ ถนนสาย36 ต.มะขามคู่ อ.นิคมพัฒนา จ.ระยอง	12.8475707,101.1102827
11/12/2568 11:01 น.		PL1จุดที่7: KP31+678 ซอยบ้านผู้ใหญ่วัง ต.ห้วยกะปิ อ.เมือง จ.ชลบุรี	13.3186662,100.9808221
11/12/2568 11:02 น.		PL2,3จุดที่1: KP0+787 คลองหกวา ดิคาอาคาร 2 คลังลำลูกกา	13.931109366783604,100.70095702188786
11/12/2568 11:02 น.		PL1 จุดที่12: KP70+147 ทางผ่านดอนทราย ต.ดอนทราย อ.บ้านโพธิ์ จ.ฉะเชิงเทรา	13.6370799,101.1140567
11/12/2568 11:02 น.		PL3จุดที่8: KP60+659 Block Valve 636 อยู่ใกล้ทางหลวง ทางรถไฟ สถานีน้ำมัน ต.บ้านเกาะ อ.อูฐยา	14.3833417,100.5948367
11/12/2568 11:04 น.		PL5จุดที่13:KP15+158 BV651 ถนนสาย36 ต.มะขามคู่ อ.นิคมพัฒนา จ.ระยอง	12.8312538,101.1270385

Date	Name	จุดที่ checked-in	พิกัด gps
12/12/2568 10:19 น.		PL1 จุดที่3: KP95+122 คลองแปรง RVX 43 คลองแปรง อ.เมือง จ.ฉะเชิงเทรา	13.7090358,100.9318188
12/12/2568 10:21 น.		PL5จุดที่15:KP18+032 ถนนสาย36 ซอย10 อ.นิคมพัฒนา	12.8481841,101.1102547
12/12/2568 10:24 น.		PL3 จุดที่3: KP49+029 Block Valve 634 หลังสถานีรถไฟบ้านโพธิ์ ต.เกาะเรียน อ.บางปะอิน จ.อยุธยา	14.2830891,100.5880852
12/12/2568 10:26 น.		PL1 จุดที่4: KP96+726 ตู้ TR-4 ต.คลองแปรง อ.เมือง จ.ฉะเชิงเทรา	13.7137321,100.9176854
12/12/2568 10:26 น.		PL1จุดที่3: KP23+790 บ่อตกปลาสามสาว ต.เหมือง อ.เมือง จ.ชลบุรี	13.2578863,100.9555976
12/12/2568 10:27 น.		PL3จุดที่20: KP32+140 AGM34 ใกล้สถานีรถไฟเชิงรณน้อย ต.เชิงรณน้อย อ.บางปะอิน อยุธยา	14.1317193,100.5814538
12/12/2568 10:27 น.		PL5จุดที่14:KP16+159 ถนนสาย36 เทศบาลตำบลมะขามคู่	12.847685,101.107915
12/12/2568 10:28 น.		PL1จุดที่10: KP67+831ถนน 315 ต.คลองนา อ.เมืองฉะเชิงเทรา จ.ฉะเชิงเทรา	13.6144093,101.1116697

Wirat M.2/1/2026

Wirat M.2/1/2026

Page 278 of 781

Page 307 of 781

Date	Name	จุดที่ checked-in	พิกัด gps
12/12/2568 10:32 น.		PL1จุดที่4: KP25+220 ถนนทางเข้าเทศบาลตำบลเหมืองช้างร้านกาแฟ	13.2774752,100.9556946
12/12/2568 10:32 น.		PL5จุดที่13:KP14+667 ถนนสาย36 บริเวณศูนย์อู่ทอปายของ ต.มะขามคู่	12.8315117,101.1275889
12/12/2568 10:34 น.		PL1จุดที่9: KP66+517สถานีรถไฟดอนสนิม ต.หนองคันทก อ.บ้านโพธิ์ จ.ฉะเชิงเทรา	13.6037569,101.1096362
12/12/2568 10:35 น.		PL3จุดที่19: KP28+129 AGM30 ใกล้คลองคู ต.บ้านปทุม อ.สามโคก ปทุมธานี	14.0954601,100.5858437
12/12/2568 10:35 น.		PL5จุดที่12:KP13+359 ถนนสาย36 ต.มะขามคู่	12.8196956,101.1359589
12/12/2568 10:35 น.		PL1 จุดที่5: KP98+622 คลองอุดมชลจร RVX 44 ต.คลองหลวงแพ่ง อ.เมือง จ.ฉะเชิงเทรา	13.7169707,100.9003397
12/12/2568 10:38 น.		PL1จุดที่5: KP27+340 ซอยสารพัดช่าง ต.ห้วยกะปิ อ.เมือง จ.ชลบุรี	13.2967388,100.9563314
12/12/2568 10:40 น.		PL5จุดที่11:KP12+659 แยกหนองบอนถนนสาย36 ต.มะขามคู่ อ.นิคมพัฒนา จ.ระยอง	12.8114998,101.1398219

Date	Name	จุดที่ checked-in	พิกัด gps
13/12/2568 11:27 น.		PL4จุดที่10:KP15+678 คลองครุถนนกาญจนาภิเษก เขตคันนาขาว กทม.&ตรวจป้ายคำเตือนและการทรวัดตัวของดิน	13.8027,100.6798483
13/12/2568 11:27 น.		PL1 จุดที่13: KP109+476 คลองลำภูเวียง RVX 55 ซอยทับยาว 1 เขตลาดกระบัง กทม.&ตรวจป้ายคำเตือนและการทรวัดตัวของดิน	13.756695,100.8315917
13/12/2568 11:28 น.		PL5จุดที่16:KP22+569 ถนนสาย36 หน้าร้านปะยาง ต.โป่ง&ตรวจป้ายคำเตือนและการทรวัดตัวของดิน	12.8675211,101.070981
13/12/2568 11:29 น.		PL1จุดที่3: KP6+124ที่ดินSCC ต.ทุ่งสุขลา อ.ศรีราชา จ.ชลบุรี&ตรวจป้ายคำเตือนและการทรวัดตัวของดิน	13.1155484,100.9306513
13/12/2568 11:34 น.		PL1 จุดที่6: KP59+810 Block Valve 614 ต.เกาะลอย อ.พานทอง จ.ชลบุรี&ตรวจป้ายคำเตือนและการทรวัดตัวของดิน	13.5447094,101.0977435
13/12/2568 11:35 น.		PL5จุดที่15:KP18+859 ถนนสาย36 ซอย11 ต.มะขามคู่ อ.นิคมพัฒนา จ.ระยอง&ตรวจป้ายคำเตือนและการทรวัดตัวของดิน	12.868155,101.0710667

Wirat M.2/1/2026

Wirat M.2/1/2026

Date	Name	จุดที่ checked-in	พิกัด gps
13/12/2568 11:37 น.		PL3จุดที่4: KP51+437 ช้างสนาม กอล์ฟอยุธยา ด.เกาะเรียน อ.บางปะ อิน จ.อยุธยา&ตรวจป้ายคำเตือน และการทรวตัวของดิน	14.3041217,100.5867616
13/12/2568 11:37 น.		PL1 จุดที่14: KP110+595 สวน เกษตรลำปะทิว เขตลาดกระบัง กทม.&ตรวจป้ายคำเตือนและการ ทรวตัวของดิน	13.7603917,100.8282467
13/12/2568 11:37 น.		PL1จุดที่4: KP27+921 ซอยอนามัย ค.ห้วยกะปิ อ.เมือง จ.ชลบุรี&ตรวจ ป้ายคำเตือนและการทรวตัวของดิน	13.3017999,100.9597982
13/12/2568 11:39 น.		PL5จุดที่1: KP17+786 บริษัท ศรี ราชพลย์ ถนนสาย36 ด.มะขามคู่ อ.นิคมพัฒนา จ.ระยอง&ตรวจป้าย คำเตือนและการทรวตัวของดิน	12.85217,101.10001
13/12/2568 11:40 น.		PL1จุดที่5: KP28+850 ซอยโรง กระดาศ ค.ห้วยกะปิ อ.เมือง จ. ชลบุรี&ตรวจป้ายคำเตือนและการ ทรวตัวของดิน	13.3070397,100.9647497

Date	Name	จุดที่ checked-in	พิกัด gps
14/12/2568 11:06 น.		PL1 จุดที่6: KP100+532 คลอง พระองค์เจ้าไชยานุชิต RVX 45 ค. คลองหลวงแพ่ง อ.เมือง จ. ฉะเชิงเทรา	13.715445,100.8990667
14/12/2568 11:07 น.		PL1จุดที่10: KP17+942 ถนนซอย ไร่จระ	13.2126731,100.948333
14/12/2568 11:09 น.		PL5จุดที่3:KP1+706 หลังสถาน คุ้มครองเค็กระยอง	12.7238605,101.1410524
14/12/2568 11:09 น.		PL1จุดที่16: KP45+994Block Valve 613 ต.หนองคำลิ่ง อ.พานทอง จ. ชลบุรี	13.4254742,101.0608417
14/12/2568 11:10 น.		PL4จุดที่8: KP12+375 Block Valve 642 ได้สะพานต่างระดับราม อินทรา เขตคันนายาว กทม.	13.8291083,100.674525
14/12/2568 11:13 น.		PL3จุดที่16: KP19+755 คลองบาง สิงห์ ไกล่บ่อดกปลา นิเ็นกระพง ซิ่ง 55/2ข เจริมพระเกียรติ เมือง ปทุมธานี	14.0178005,100.5983085
14/12/2568 11:13 น.		PL1 จุดที่7: KP102+030 คลอง หลวงแพ่ง RVX 46 แขวงขุนทอง เขตลาดกระบัง กทม.	13.7181363,100.8647265

Wirat M.2/1/2026

Wirat M.2/1/2026

Page 342 of 781

Page 360 of 781

Date	Name	จุดที่ checked-in	พิกัด gps
14/12/2568 11:14 น.		PL4จุดที่7: KP11+500 คลองลำ เกล็ด ซอยรามอินทรา 83 เขตคันนา ขาว กทม.	13.8333026,100.6740405
14/12/2568 11:19 น.		PL1จุดที่9: KP16+600 สถานี รับส่งผู้โดยสารคลองพระ	13.1998291,100.9392558
14/12/2568 11:20 น.		PL5จุดที่2:KP0+774 บริเวณข้าง โรงแยกกำขามบาตุดระของ	12.7291473,101.1463416
14/12/2568 11:20 น.		PL4จุดที่6: KP09+500 ทลของบึง ชุมเห็ด ถนนคูบอน เขตคลองสามวา กทม.	13.8554435,100.6743926
14/12/2568 11:21 น.		PL5จุดที่1:KP0+100 หลังสถานีสูบ จ่ายน้ำมนบาตุดระของ	12.7221217,101.1425383
14/12/2568 11:22 น.		PL1 จุดที่9: KP105+506 คลองลำ ดาสอน RVX 50 แขวงขุนทอง เขต ลาดกระบัง กทม.	13.7270417,100.8577767
14/12/2568 11:29 น.		PL1จุดที่8: KP13+497 แยก โรงเรียนวัดเขาลาก	13.1759218,100.9472864
14/12/2568 11:30 น.		PL1 จุดที่8: KP104+690 คลองอ้าย แบน RVX 49 แขวงขุนทอง เขต ลาดกระบัง กทม.	13.7452987,100.8396792
14/12/2568 11:31 น.		PL4จุดที่5: KP06+850 คลองบึง พระยาสุเรนทร์ ถนนกาญจนาภิเษก เขตบางเขน กทม.	13.8772518,100.6824916

Date	Name	จุดที่ checked-in	พิกัด gps
15/12/2568 9:45 น.		PL5จุดที่13: KP17+073 ด.มะขามคู่ สถานีบริการสุขภาพเทศบาล มะขามคู่	12.840265799689025,101.1 2044949385891
15/12/2568 9:46 น.		PL5จุดที่14: KP18+032 ถนนสาย36 ซอย10 อ.นิคมพัฒนา	12.844143117928217,101.1 1373952877099
15/12/2568 9:47 น.		PL1จุดที่2: KP24+829 แสนสุข ค. เหมือง อ.เมือง จ.ชลบุรี	13.2728967,100.9549139
15/12/2568 9:48 น.		PL5จุดที่15: KP21+012 แยกหน้าไร่ อ.นิคมพัฒนา	12.850278516186567,101.1 027759743149
15/12/2568 9:49 น.		PL5จุดที่16: KP22+569 ถนนสาย36 หน้าร้านปายาง ด.โป่ง	12.861887748893789,101.0 8187487912897
15/12/2568 9:50 น.		PL5จุดที่17: KP23+266 หน้า BV.1.2 PTT ถนนสาย36 ด.โป่ง	12.868653418219695,101.0 6960246788196
15/12/2568 9:51 น.		PL1 จุดที่15: KP74+322 ทางผ่าน อนามัยบางไผ่ ด.บางไผ่ จ. ฉะเชิงเทรา	13.6677399,101.1067175
15/12/2568 9:51 น.		PL1จุดที่3: KP26+498 ถนนข้าว หลาม ค.แสนสุข อ.เมือง จ.ชลบุรี	13.285543,100.9573296
15/12/2568 9:52 น.		PL5จุดที่18: KP27+025 ถนนสาย36 ด.โป่ง หน้า BV2.2 PTT	12.87341955543714,101.0 638614475005
15/12/2568 9:52 น.		PL5จุดที่13:KP59+890 สถานีรถไฟ แหลมฉบัง ด.ทุ่งสุขลา อ.ศรีราชา จ.ชลบุรี	13.1000178,100.9017314

Wirat M.2/1/2026

Wirat M.2/1/2026

Date	Name	จุดที่ checked-in	พิกัด gps
15/12/2568 10:10 น.		PL1จุดที่3: KP6+124ที่ดินSCC ต.ทุ่งสุขลา อ.ศรีราชา จ.ชลบุรี	13.115543,100.9306016
15/12/2568 10:12 น.		PL1 จุดที่12: KP70+147 ทางผ่านคอนทราย ต.คอนทราย อ.บ้านโพธิ์ จ.ฉะเชิงเทรา	13.6370935,101.1139381
15/12/2568 10:12 น.		PL3 จุดที่:11 KP68+571 AGM65 อยู่ใกล้คลองคอนกลาง ต.พระแก้ว อ.ภาชี จ.อยุธยา	14.416226494427528,100.65978491898757
15/12/2568 10:14 น.		PL1จุดที่7: KP31+678 ซอยบ้านผู้ใหญ่ฮวง ต.หัวกะปิ อ.เมือง จ.ชลบุรี	13.3199556,100.9815432
15/12/2568 10:15 น.		PL1 จุดที่12: KP108+331 คลองลำมะละกอเหนือ RVX 54 ชุมทอง ลำด้อยต้ง เขตลาดกระบัง กทม.	13.76053,100.8100543
15/12/2568 10:15 น.		PL5จุดที่15:KP18+859 ถนนสาย36 ซอย11 ต.มะขามคู่ อ.นิคมพัฒนา จ.ระยอง	12.8522964,101.1004071
15/12/2568 10:17 น.		PL1 จุดที่11: KP68+829 ทางผ่านต.หนองบัว อ.บ้านโพธิ์ จ.ฉะเชิงเทรา	13.6267167,101.107425
15/12/2568 10:18 น.		PL3จุดที่20: KP23+624 สถานีรถไฟเชิงรึก ต.คลองหนึ่ง อ.คลองหลวง ปทุมธานี	14.0219453,100.5979309

Date	Name	จุดที่ checked-in	พิกัด gps
16/12/2568 10:16 น.		PL1จุดที่11: KP70+147ทางผ่านคอนทราย ต.คอนทราย อ.บ้านโพธิ์ จ.ฉะเชิงเทรา	13.6359894,101.115207
16/12/2568 10:21 น.		PL1จุดที่11: KP38+715 จุดคลองท้อปตท.เขต1 ต.นาป่า	13.3729314,101.0256467
16/12/2568 10:23 น.		PL4จุดที่10: KP15+678 คลองกรูถนนกาญจนาภิเษก เขตคันนายาว กทม.	13.8026688,100.6800266
16/12/2568 10:24 น.		PL1จุดที่10: KP67+831ถนน 315 ต.คลองนา อ.เมืองฉะเชิงเทรา จ.ฉะเชิงเทรา	13.6151843,101.1122134
16/12/2568 10:24 น.		PL3จุดที่23: KP41+345 AGM42 หลังเทศบาลประสาธทอง.บางปะอิน อยุธยา	14.2142208,100.5810519
16/12/2568 10:25 น.		PL1จุดที่12: KP40+457 ซอยห้องคู้ต.นาป่า อ.เมือง จ.ชลบุรี	13.385574,101.035037
16/12/2568 10:26 น.		PL5จุดที่16:KP21+012 แยกนาไร่ อ.นิคมพัฒนา	12.8613311,101.0835863
16/12/2568 10:29 น.		PL1จุดที่9: KP66+517สถานีรถไฟดอนสนั่น ต.หนองตึก อ.บ้านโพธิ์ จ.ฉะเชิงเทรา	13.6038327,101.1097557
16/12/2568 10:30 น.		PL1จุดที่13: KP42+841สี่สะพานมอเตอร์เวย์ ต.ดอนหัวฬ่อ	13.4026189,101.0482007

Wirat M.2/1/2026

Wirat M.2/1/2026

Date	Name	จุดที่ checked-in	พิกัด gps
16/12/2568 10:49 น.		PL4จุดที่6: KP09+300 คลองบึงชุมเห็ด ถนนคูบอน เขตคลองสามวา กทม.	13.854045,100.6748194
16/12/2568 10:52 น.		PL1จุดที่15: KP45+876 BV613 ต.หนองคำลิ่ง อ.พานทอง จ.ชลบุรี	13.4250749,101.0610444
16/12/2568 10:53 น.		PL4จุดที่5: KP06+850 คลองบึงพระยาสุเรนทร์ ถนนกาญจนาภิเษก เขตบางเขน กทม.	13.8755489,100.6819453
16/12/2568 10:53 น.		PL1 จุดที่11: KP108+331 คลองลำมะละกอเหนือ RVX 54 ชุมทอง ลำด้อยต้ง เขตลาดกระบัง กทม.	13.73726,100.8357992
16/12/2568 10:54 น.		PL5จุดที่8: KP47+505 หน้าคลังก๊าซบ้านโรงโป๊ะ ต.บางละมุง	13.0309683,100.9380152
16/12/2568 10:56 น.		PL3จุดที่18: KP24+330 คลองเชียงรึก ใกล้โรงเรียนวัดหุ 131/4 ต.คลองหนึ่ง อ.คลองหลวง ปทุมธานี	14.0599496,100.5911796
16/12/2568 10:56 น.		PL5จุดที่11:KP12+659 แยกหนองบอนถนนสาย36 ต.มะขามคู่ อ.นิคมพัฒนา จ.ระยอง	12.818105,101.136625

Date	Name	จุดที่ checked-in	พิกัด gps
17/12/2568 11:37 น.		PL2,3จุดที่13: KP19+755 AGM24 สะพานรังสิต อ.เมือง ปทุมธานี	13.9864827,100.6023288
17/12/2568 11:38 น.		PL1 จุดที่5: KP58+779 ทางผ่านหลังวัดหนองอ้อ ต.เกาะลอย อ.พานทอง จ.ชลบุรี	13.5364699,101.0961902
17/12/2568 11:38 น.		PL4จุดที่1:KP00+339 ข้างร้านขายปลา ต.ลาดสวาย อ.ลำลูกกา จ.ปทุมธานี	13.9292273,100.7063826
17/12/2568 11:42 น.		PL2,3จุดที่12: KP18+160 คลองบางหลวงหัวปลา ต.คลองหนึ่ง อ.คลองหลวง ปทุมธานี	13.9999137,100.6006838
17/12/2568 11:44 น.		PL5จุดที่15:KP18+859 ถนนสาย36 ซอย11 ต.มะขามคู่ อ.นิคมพัฒนา จ.ระยอง	12.9647883,101.0942933
17/12/2568 11:45 น.		PL1 จุดที่19: KP115+490 โรงไฟฟ้าหนองจอก ถนนสุวินทวงศ์ เขตหนองจอก กทม.	13.8097146,100.8045774
17/12/2568 11:46 น.		PL1 จุดที่3:KP132+986 ถนนคู่ขนานกาญจนาภิเษก ข้างม.เวสเทิร์น อ.ลำลูกกา จ.ปทุมธานี	13.9191487,100.7036784
17/12/2568 11:47 น.		PL2,3จุดที่14: KP20+455 AGM25 คลองรังสิต2อ.เมืองปทุมธานี	13.9834844,100.6041489

Wirat M.2/1/2026

Wirat M.2/1/2026

Date	Name	จุดที่ checked-in	พิกัด gps
17/12/2568 11:48 น.		PL3จุดที่9: KP63+097 AGM61 คลองบ้านดาบ ต.บ่อโพธิ์ อ.นครหลวง จ.อยุธยา	14.3936874,100.6146853
17/12/2568 11:49 น.		PL5จุดที่14: KP17+786 บริษัท ศรีราชพฤษ์ ถนนสาย36 ต.มะขามคู่ อ.นิคมพัฒนา จ.ระยอง	12.8521633,101.1000017
17/12/2568 11:49 น.		PL2,3จุดที่15: KP22+084 AGM27 สถานีรถไฟหลักหก อ.กำแพงเพชร 6 อ.เมืองปทุมธานี	13.9771588,100.6032679
17/12/2568 11:49 น.		PL1 จุดที่20: KP116+983 คลองลำคันไทร RVX 63ซอยสุวินทวงศ์ 15 เขตหนองจอก กทม.	13.826103,100.8051177
17/12/2568 11:54 น.		PL2,3จุดที่16: KP25+750 AGM30 โรงเรียนทหารอากาศบำรุงถ. เชิดวุฒากาศ ดอนเมือง กทม	13.9434634,100.6072481
17/12/2568 11:57 น.		PL1 จุดที่4: KP56+678 ทางผ่านเนินตาคมเกาะลอย ต.หน้าประดู่ อ.พานทอง จ.ชลบุรี	13.5182142,101.092466
17/12/2568 11:58 น.		PL5จุดที่13: KP15+158 BV651 ถนนสาย36 ต.มะขามคู่ อ.นิคมพัฒนา จ.ระยอง	12.8301805,101.1276875
17/12/2568 11:58 น.		PL2,3จุดที่17: KP28+581 สำหรับงานเขตดอนเมือง กทม	13.915627,100.5981278

Wirat M.2/1/2026

Date	Name	จุดที่ checked-in	พิกัด gps
18/12/2568 10:01 น.		PL1จุดที่2: KP3+370ชุมชนบ้านทุ่ง ต.ทุ่งสุลา อ.ศรีราชา จ.ชลบุรี	13.1050586,100.9092545
18/12/2568 10:05 น.		PL4จุดที่15: KP25+825 คลองหนึ่ง ถนนร่มเกล้า 1 เขตลาดกระบัง กทม.	13.7309975,100.7253904
18/12/2568 10:05 น.		PL1 จุดที่8: KP104+690 คลองอ้ายแบน RVX 49 แขวงชุมทอง เขตลาดกระบัง กทม.	13.7356888,100.8552007
18/12/2568 10:09 น.		PL1จุดที่16: KP78+033Block Valve 616 ต.หน้าเมือง อ.เมืองฉะเชิงเทรา จ.ฉะเชิงเทรา	13.6980375,101.0869984
18/12/2568 10:12 น.		PL1จุดที่3: KP5+008 ถนนชากยายจันทน์สุขุม	13.1119282,100.9234111
18/12/2568 10:18 น.		PL1จุดที่4: KP6+746 ซอยขนุนคู่ บ้านลุงใหญ่	13.1198565,100.9377592
18/12/2568 10:19 น.		PL5จุดที่16: KP21+012 แยกน้ำไร่ อ.นิคมพัฒนา	12.861365,101.0836467
18/12/2568 10:22 น.		PL1จุดที่5: KP7+600ถนนก้ากิโล ต.ทุ่งสุลา อ.ศรีราชา จ.ชลบุรี	13.1247101,100.9436836
18/12/2568 10:24 น.		PL4จุดที่14: KP24+120 คลองแม่จันทน์พัฒนาชนบท 3 เขตลาดกระบัง กทม.	13.7331478,100.7067362

Wirat M.2/1/2026

Page 440 of 781

Page 463 of 781

Date	Name	จุดที่ checked-in	พิกัด gps
18/12/2568 11:03 น.		PL1จุดที่16: KP45+994Block Valve 613 ต.หนองตำลึง อ.พานทอง จ.ชลบุรี	13.4255042,101.0632871
18/12/2568 11:04 น.		PL2,3จุดที่8: kp12+043 AGM16 ถ. คลองส่งน้ำที่8 อ.คลองหลวง ปทุมธานี	14.01046,100.6531141
18/12/2568 11:04 น.		PL5จุดที่10: KP11+093 ถนนกรมทางหลวงชนบท รย5050 ต.ห้วยโป่ง อ.เมือง จ.ระยอง	12.7993633,101.1354768
18/12/2568 11:04 น.		PL4จุดที่11: KP17+056 Block Valve 643 ใต้สะพานต่างระดับศรีไทย เขต คันนาขาว กทม.	13.7848253,100.6877739
18/12/2568 11:05 น.		PL3 จุดที่6 KP55+616 Block Valve 635 อยู่ใกล้ทางกันทางรถไฟ 3477 ต.กะมั่ง อ.เมือง จ.อยุธยา	14.3434135,100.584298
18/12/2568 11:06 น.		PL1 จุดที่14: KP111+569 Block Valve 618 ถนนคลองกรุง เขตลาดกระบัง กทม.	13.7741229,100.8181891
18/12/2568 11:08 น.		PL5จุดที่9: KP9+840 ถนนห้วยโป่งหนองบอน	12.7851528,101.1353696
18/12/2568 11:08 น.		PL1จุดที่9: KP16+600 สถานีรับส่งผู้โดยสารคอกเขาบางพระ	13.2022967,100.9414101

Wirat M.2/1/2026

Date	Name	จุดที่ checked-in	พิกัด gps
19/12/2568 10:40 น.		PL1 จุดที่7: KP100+932 ทางผ่านระหว่างคลองพระองค์เจ้า ด.คลองหลวงแห่ง อ.เมือง จ.ฉะเชิงเทรา	13.713727,100.8756647
19/12/2568 10:41 น.		PL1จุดที่2: KP24+829 แสนสุข ต.เหมือง อ.เมือง จ.ชลบุรี	13.2729256,100.9549282
19/12/2568 10:42 น.		PL5จุดที่10: KP50+022 ถนนหนองมะนาว ต.บางละมุง อ.บางละมุง จ.ชลบุรี	13.0559184,100.9384581
19/12/2568 10:46 น.		PL5จุดที่15: KP18+859 ถนนสาย36 ซอย11 ต.มะขามคู่ อ.นิคมพัฒนา จ.ระยอง	12.8523587,101.1003102
19/12/2568 10:46 น.		PL3จุดที่20: KP32+140 AGM34 ใกล้สถานีรถไฟเชียงรากน้อย ต.เชียงรากน้อย อ.บางปะอิน อยุธยา	14.010543368759823,100.65331617442514
19/12/2568 10:47 น.		PL1 จุดที่14: KP73+043 ถนน 304 ต.คลองนา จ.ฉะเชิงเทรา	13.6623967,101.1111158
19/12/2568 10:47 น.		PL1จุดที่3: KP26+498 ถนนข้าวหลาม ต.แสนสุข อ.เมือง จ.ชลบุรี	13.28542,100.9572801
19/12/2568 10:47 น.		PL1 จุดที่6: KP98+622 คลองอุดมชลจร RVX 44 ต.คลองหลวงแห่ง อ.เมือง จ.ฉะเชิงเทรา	13.7162635,100.8989568

Wirat M.2/1/2026

Date	Name	จุดที่ checked-in	พิกัด gps
19/12/2568 10:47 น.		PL1 จุดที่14: KP73+043 ถนน 304 ต.คลองนา จ.ฉะเชิงเทรา	13.6625767,101.1112943
19/12/2568 10:48 น.		PL5จุดที่9:KP49+091 ถนนหนอง สะเดา ต.บางละมุง อ.บางละมุง จ. ชลบุรี	13.0497069,100.9383006
19/12/2568 10:50 น.		PL5จุดที่14:KP17+786 บริษัท ศรี ราชพฤษ ถนนสาย36 ต.มะขามคู่ อ.นิคมพัฒนา จ.ระยอง	12.8521767,101.0999717
19/12/2568 10:51 น.		PL3จุดที่4: KP51+437 ซ้างสนาม กอล์ฟฟอซุทธา ต.เกาะเรียน อ.บางปะอิน จ.อยุธยา	14.3041301,100.586773
19/12/2568 10:51 น.		PL3จุดที่20: KP23+624 สถานีรถไฟ เขียงราก ต.คลองหนึ่ง อ.คลองหลวง ปทุมธานี	14.0552807,100.5917933
19/12/2568 10:53 น.		PL1จุดที่4: KP27+921 ซอยอนามัย ต.ห้วยกะปิ อ.เมือง จ.ชลบุรี	13.3016938,100.9598935
19/12/2568 10:53 น.		PL1 จุดที่13: KP71+147 ทางผ่าน ตำบลคลองนา ต.คลองนา จ. ฉะเชิงเทรา	13.6450309,101.112994
19/12/2568 10:55 น.		PL4จุดที่9:KP13+500 เลี้ยวสวนสนุก Wonder world เขตคันทนาขาว กทม.	13.819225,100.676625

Date	Name	จุดที่ checked-in	พิกัด gps
20/12/2568 11:44 น.		PL3จุดที่16: KP19+755 คลองบาง ลิงห์ ใกล้บ่อดกปลา นิเอนกระพง ชิ่ง 55/2ข เจริญพระเกียรติ เมือง ปทุมธานี	14.018404,100.5983326
20/12/2568 11:46 น.		PL1จุดที่4: KP25+220 ถนนทางเข้า เทศบาลตำบลเหมืองช้างร้านกาแฟ	13.2775205,100.9556715
20/12/2568 11:50 น.		PL1 จุดที่19: KP116+983 คลองลำ ดันไทร RVX 63 ซอยสุวินทวงศ์ 15 เขตหนองจอก กทม.	13.8275163,100.8054703
20/12/2568 11:50 น.		PL1จุดที่5: KP58+100คลองเกี่ยวน หัก(กุ่มเอน) RVX 22 *จุดสายไฟ เบอร์ออฟดิล ต.เกาะลอย อ.พานทอง จ.ชลบุรี	13.5284506,101.0945446
20/12/2568 11:51 น.		PL3 จุดที่8 KP60+659 Block Valve 636 อยู่ใกล้ทางกั้นทางรถไฟ สถานีบ้านม้า ต.บ้านเกาะ อ.อยุธยา จ.อยุธยา	14.3834533,100.5946367
20/12/2568 11:51 น.		PL5จุดที่11:KP12+659 แยกหนอง บอนถนนสาย36 ต.มะขามคู่ อ. นิคมพัฒนา จ.ระยอง	12.8112751,101.1406598

Wirat M.2/1/2026

Wirat M.2/1/2026

Page 493 of 781

Page 516 of 781

Date	Name	จุดที่ checked-in	พิกัด gps
20/12/2568 11:53 น.		PL1จุดที่5: KP27+340 ซอยสารพัด ช่าง ต.ห้วยกะปิ อ.เมือง จ.ชลบุรี	13.2976684,100.9557725
20/12/2568 11:55 น.		PL1จุดที่4: KP56+678ทางผ่านเนิน ต.มาถกเกาะลอย ต.หน้าประดู่ อ. พานทอง จ.ชลบุรี	13.518355,101.0924462
20/12/2568 11:57 น.		PL5จุดที่10:KP11+093 ถนนกรม ทางหลวงชนบท รย5050 ต.ห้วยโป่ง อ.เมือง จ.ระยอง	12.7993722,101.1354654
20/12/2568 12:01 น.		PL5จุดที่9:KP9+840 ถนนห้วยโป่ง หนองบอน	12.7920994,101.1353779
20/12/2568 12:01 น.		PL1จุดที่6: KP29+304 ซอยซากพุด ชา ต.ห้วยกะปิ	13.309454,100.9670467
20/12/2568 12:03 น.		PL2,3จุดที่11: KP18+160 คลอง บางหลวงห้วยปลา หลังวัดปฐมนา ราม ต. คลองหนึ่ง อ. คลองหลวง ปทุมธานี	13.9998405,100.6006745
20/12/2568 12:03 น.		PL1จุดที่3: KP55+136ทางผ่าน ต. เกาะลอย อ.พานทอง จ.ชลบุรี	13.5150041,101.0801926

Date	Name	จุดที่ checked-in	พิกัด gps
21/12/2568 11:37 น.		PL1 จุดที่1: KP51+613คลองน้ำเค็ม(ซลประทาน) RVX 13 ต.บางนาง อ.พานทอง จ.ชลบุรี	13.4723026,101.0825881
21/12/2568 11:38 น.		PL1 จุดที่2:KP130+094 ถนนไทย รามัญ KP 130+094 เขตคลองสามวา กทม.	13.895181,100.7093985
21/12/2568 11:40 น.		PL5จุดที่15:KP18+859 ถนนสาย36 ซอย11 ต.มะขามคู่ อ.นิคมพัฒนา จ.ระยอง	12.8529589,101.0995049
21/12/2568 11:43 น.		PL5จุดที่14:KP17+786 บริษัท ศรี ราชพฤษ ถนนสาย36 ต.มะขามคู่ อ.นิคมพัฒนา จ.ระยอง	12.8521767,101.099995
21/12/2568 11:44 น.		PL5จุดที่9:KP49+091 ถนนหนอง สะเดา ต.บางละมุง อ.บางละมุง จ. ชลบุรี	13.0496869,100.938131
21/12/2568 11:45 น.		PL3จุดที่12: KP71+656 สถานี รถไฟพระแก้ว.พระแก้ว อ.ภาชี จ. อยุธยา	14.4285167,100.6847967
21/12/2568 11:45 น.		PL1 จุดที่1:KP129+028 ซอยหทัย ราษฎร์ 39 เขตคลองสามวา กทม.	13.886375,100.7121083
21/12/2568 11:50 น.		PL5จุดที่13:KP15+158 BV651 ถนนสาย36 ต.มะขามคู่ อ.นิคม พัฒนา จ.ระยอง	12.8309637,101.1281787

Wirat M.2/1/2026

Wirat M.2/1/2026

Date	Name	จุดที่ checked-in	พิกัด gps
21/12/2568 11:57 น.		PL5จุดที่12:KP12+659 แยกหนองบอนถนนสาย36 ต.มะขามคู่ อ.นิคมพัฒนา จ.ระยอง	12.8113419,101.1398032
21/12/2568 11:58 น.		PL4จุดที่2:KP02+200 ถนนคู่ขนานกาญจนาภิเษก เขตคลองสามวา กทม.	13.9144155,100.7025257
21/12/2568 12:01 น.		PL3จุดที่11: KP68+571 AGM65 คลองคองกลางต.พระแก้ว อ.ภาษี จ.อยุธยา	14.4166214,100.6594262
21/12/2568 12:01 น.		PL5จุดที่11:KP11+093 ถนนกรมทางหลวงชนบท รย5050 ต.ห้วยโป่ง อ.เมือง จ.ระยอง	12.8113133,101.1400533
21/12/2568 12:03 น.		PL5จุดที่1:KP36+672ถนนสาย36 INTERCHANGE PATTAYA ต.โป่ง อ.บางละมุง จ.ชลบุรี	12.9645323,100.9797032
21/12/2568 12:05 น.		PL5จุดที่10:KP9+876 ถนนกรมทางหลวงชนบท รย5050 ต.ห้วยโป่ง อ.เมือง จ.ระยอง	12.7857346,101.1354675
21/12/2568 12:08 น.		PL4จุดที่:KP00+339 ข้างร้านขายปลา ต.ลาดสวาย อ.ลำลูกกา จ.ปทุมธานี	13.9292944,100.7064102
21/12/2568 12:09 น.		PL5จุดที่9:KP7+717 เล้าไก่ แนว EGAT ต.ห้วยโป่ง อ.เมือง จ.ระยอง	12.7695964,101.1386956

Wirat M.2/1/2026

Page 532 of 781

Date	Name	จุดที่ checked-in	พิกัด gps
22/12/2568 10:01 น.		PL1จุดที่2: KP3+370ชุมชนบ้านทุ่ง ต.ทุ่งสุขลา อ.ศรีราชา จ.ชลบุรี	13.1053591,100.9121664
22/12/2568 10:03 น.		PL5จุดที่11:KP12+659 แยกหนองบอนถนนสาย36 ต.มะขามคู่ อ.นิคมพัฒนา จ.ระยอง	12.8114211,101.1397809
22/12/2568 10:06 น.		PL1จุดที่14: KP74+772ถนนเลียบริมทางรถไฟ ต.บางไผ่ อ.เมือง จ.ฉะเชิงเทรา	13.6801205,101.1073758
22/12/2568 10:08 น.		PL5จุดที่10:KP11+093 ถนนกรมทางหลวงชนบท รย5050 ต.ห้วยโป่ง อ.เมือง จ.ระยอง	12.7993555,101.1354851
22/12/2568 10:10 น.		PL5จุดที่9:KP9+840 ถนนห้วยโป่งหนองบอน	12.7916853,101.1350266
22/12/2568 10:14 น.		PL1จุดที่13: KP73+043ถนน 304 ต.คลองนา อ.เมืองฉะเชิงเทรา จ.ฉะเชิงเทรา	13.6621685,101.1110161
22/12/2568 10:14 น.		PL5จุดที่8:KP8+493 ถนนห้วยโป่งหนองบอน ลานจอดตู้คอนเทนเนอร์	12.7772491,101.140467
22/12/2568 10:18 น.		PL5จุดที่7:KP6+982 ถนนซอยโรงน้ำแข็ง ห้วยโป่ง	12.7703595,101.1420851

Wirat M.2/1/2026

Date	Name	จุดที่ checked-in	พิกัด gps
22/12/2568 9:41 น.		PL5จุดที่12: KP55+597 โรงเรียนเทศบาล2 ตำบลทุ่งสุขลา อ.ศรีราชา	13.0955952,100.9287974
22/12/2568 9:42 น.		PL5จุดที่15:KP18+032 ถนนสาย36 ซอย10 อ.นิคมพัฒนา	12.8487577,101.1088892
22/12/2568 9:46 น.		PL4จุดที่17: KP29+300 คลองสามทางหลวงพิเศษหมายเลข 7 เขตลาดกระบัง กทม.	13.7302585,100.7553628
22/12/2568 9:47 น.		PL5จุดที่13: KP57+190 บริเวณแยกบ้านทุ่ง นิคมอุตสาหกรรมแหลมฉบัง	13.1021303,100.9091929
22/12/2568 9:49 น.		PL5จุดที่14:KP16+159 ถนนสาย36 เทศบาลตำบลมะขามคู่	12.8391907,101.1211498
22/12/2568 9:53 น.		PL5จุดที่13:KP14+667 ถนนสาย36 บริเวณศูนย์อู่ทอปายของ ต.มะขามคู่	12.8265561,101.1302175
22/12/2568 9:53 น.		PL1จุดที่1: KP2+128 สถานีรถไฟแหลมฉบังต.ทุ่งสุขลา อ.ศรีราชา จ.ชลบุรี	13.0998336,100.901177
22/12/2568 9:57 น.		PL5จุดที่12:KP13+359 ถนนสาย36 ต.มะขามคู่	12.8198813,101.136123
22/12/2568 9:59 น.		PL1จุดที่10: KP67+831ถนน 315 ต.คลองนา อ.เมืองฉะเชิงเทรา จ.ฉะเชิงเทรา	13.6870532,101.1011876

Wirat M.2/1/2026

Page 558 of 781

Date	Name	จุดที่ checked-in	พิกัด gps
23/12/2568 10:26 น.		PL4จุดที่14:KP21+823 ใต้คลองทับช้าง ทางหลวงพิเศษ@9 เขตสะพานสูง กทม.	13.75,100.7018283
23/12/2568 10:27 น.		PL1จุดที่2: KP24+829 แสนสุข ต.เหมือง อ.เมือง จ.ชลบุรี	13.2729524,100.9549127
23/12/2568 10:27 น.		PL1จุดที่9: KP17+270 BV611ต.บางพระ อ.ศรีราชา จ.ชลบุรี	13.2045754,100.9439703
23/12/2568 10:28 น.		PL3จุดที่21: KP34+140 สถานีรถไฟเชิงรำน้อย ต.เชิงรำน้อย อ.บางปะอิน อยุธยา	14.1317141,100.5815439
23/12/2568 10:30 น.		PL1 จุดที่12: KP70+147 ทางผ่านดอนทราย ต.ดอนทราย อ.บ้านโพธิ์ จ.ฉะเชิงเทรา	13.6370865,101.1140416
23/12/2568 10:31 น.		PL4จุดที่13:KP19+38 ถนนคู่ขนานกาญจนาภิเษก เขตสะพานสูง กทม.	13.7696372,100.6899696
23/12/2568 10:32 น.		PL1จุดที่3: KP26+498 ถนนข้าวหลาม ต.แสนสุข อ.เมือง จ.ชลบุรี	13.2833044,100.9576089
23/12/2568 10:33 น.		PL5จุดที่13:KP15+158 BV651 ถนนสาย36 ต.มะขามคู่ อ.นิคมพัฒนา จ.ระยอง	12.84677,101.109655

Wirat M.2/1/2026

Date	Name	จุดที่ checked-in	พิกัด gps
23/12/2568 10:33 น.		PL1 จุดที่14: KP110+595 สวนเกษตรลำปะทิว เขตลาดกระบัง กทม.	13.7718535,100.8196822
23/12/2568 10:33 น.		PL4จุดที่12:KP18+351 143 ซอยรามคำแหง 118 แยก 13 เขตสะพานสูง กทม.	13.7776595,100.6864497
23/12/2568 10:36 น.		PL1 จุดที่11: KP68+829 ทางผ่าน ค.หนองบัว อ.บ้านโพธิ์ จ.ฉะเชิงเทรา	13.6263196,101.114273
23/12/2568 10:37 น.		PL1จุดที่4: KP27+921 ซอยอนามัย ค.ห้วยกะปิ อ.เมือง จ.ชลบุรี	13.3006993,100.9598959
23/12/2568 10:37 น.		PL3จุดที่4: KP51+437 ข้างสนามกอล์ฟอยุธยา ค.เกาะเรียน อ.บางปะอิน จ.อยุธยา	14.3032433,100.5860117
23/12/2568 10:39 น.		PL4จุดที่11:KP17+056 Block Valve 643 สะพานดำรงระดับเสรีไทย เขตคันนายาว กทม.	13.78744,100.683545
23/12/2568 10:40 น.		PL1จุดที่5: KP28+850 ซอยโรงกระต่าย ค.ห้วยกะปิ อ.เมือง จ.ชลบุรี	13.3065983,100.9646769
23/12/2568 10:41 น.		PL5จุดที่12:KP12+659 แยกหนองบอนถนนสาย36 ต.มะขามคู่ อ.นิคมพัฒนา จ.ระยอง	12.831398,101.1276093

Date	Name	จุดที่ checked-in	พิกัด gps
24/12/2568 12:19 น.		PL3 จุดที่:10 KP65+366 AGM63 อยู่ใกล้คลองมาบพระจันทร์ ต.ข้าวเม่า อ.นครหลวง จ.อยุธยา	14.4040444,100.632779
24/12/2568 12:19 น.		PL3จุดที่19: KP19+816 สถานีรถไฟคลองหนึ่ง ต. คลองหนึ่ง อ.คลองหลวง ปทุมธานี	14.019148501710848,100.5990786473683
24/12/2568 12:23 น.		PL1จุดที่10: KP17+942 ถนนซอยไร่ขจร	13.2126763,100.9483246
24/12/2568 12:25 น.		PL5จุดที่16:KP21+012 แยกเขาไร่ อ.นิคมพัฒนา	12.861679,101.0837009
24/12/2568 12:28 น.		PL1จุดที่14: KP43+748 ร้านก๊วยเตี้ยวปลาไนยี่ถันนสุขประจักษ์	13.4112791,101.0537719
24/12/2568 12:29 น.		PL3 จุดที่:11 KP68+571 AGM65 อยู่ใกล้คลองคอนกลาง ต.พระแก้ว อ.ภาชี จ.อยุธยา	14.4166264,100.6594262
24/12/2568 12:31 น.		PL1จุดที่9: KP16+600 สถานีรับส่งผู้โดยสารคอเขาบางพระ	13.2005897,100.940865
24/12/2568 12:34 น.		PL5จุดที่15:KP18+032 ถนนสาย36 ซอย10 อ.นิคมพัฒนา	12.8613717,101.0836483
24/12/2568 12:38 น.		PL1จุดที่6: KP59+810Block Valve 614 ต.เกาะลอย อ.พานทอง จ.ชลบุรี	13.5405941,101.1053027

Wirat M.2/1/2026

Wirat M.2/1/2026

Page 592 of 781

Page 609 of 781

Date	Name	จุดที่ checked-in	พิกัด gps
24/12/2568 13:02 น.		PL5จุดที่11:KP12+659 แยกหนองบอนถนนสาย36 ต.มะขามคู่ อ.นิคมพัฒนา จ.ระยอง	12.812862,101.1408058
24/12/2568 13:04 น.		PL1จุดที่17: KP47+700 คลองแม่เชิงเขต อ.พานทอง จ.ชลบุรี	13.4400666,101.0736643
24/12/2568 13:06 น.		PL1จุดที่2: KP53+840คลองประโชยน์ RVX 18 ค.หน้าประตู อ.พานทอง จ.ชลบุรี	13.4931802,101.0870179
24/12/2568 13:06 น.		PL5จุดที่10:KP11+093 ถนนกรมทางหลวงชนบท รย5050 ค.ห้วยโป่ง อ.เมือง จ.ระยอง	12.7993505,101.1354774
24/12/2568 13:08 น.		PL1จุดที่15: KP45+876 BV613 ค.หนองคำลิ่ง อ.พานทอง จ.ชลบุรี	13.4252523,101.0632578
24/12/2568 13:10 น.		PL3 จุดที่:15 KP80+126 AGM75 อยู่ใกล้คลองระพีพัฒน์ ค.หนองน้ำใส อ.หนองแสง จ.สระบุรี	14.4699125,100.7502874
24/12/2568 13:13 น.		PL1จุดที่1: KP51+613คลองน้ำเค็ม(ชลประทาน) RVX 13 ต.บางนาง อ.พานทอง จ.ชลบุรี	13.4723995,101.0827644
24/12/2568 13:14 น.		PL5จุดที่9:KP9+840 ถนนห้วยโป่งหนองบอน	12.7920622,101.135347
24/12/2568 13:15 น.		PL5จุดที่9:KP9+840 ถนนห้วยโป่งหนองบอน	12.7921031,101.1353838

Date	Name	จุดที่ checked-in	พิกัด gps
25/12/2568 10:52 น.		PL3จุดที่21: KP34+140 สถานีรถไฟเชิงรากน้อย ค.เชิงรากน้อย อ.บางปะอิน อยุธยา	14.1317421,100.5815147
25/12/2568 10:53 น.		PL1จุดที่2: KP24+829 แสนสุข ค.เหมือง อ.เมือง จ.ชลบุรี	13.2678653,100.9537363
25/12/2568 10:56 น.		PL1จุดที่8: KP15+043 สุดรั้วหม่อมปี่ย์ ค.บางพระ อ.ศรีราชา จ.ชลบุรี	13.1927849,100.941595
25/12/2568 10:57 น.		PL1จุดที่3: KP26+498 ถนนข้าวหลาม ค.แสนสุข อ.เมือง จ.ชลบุรี	13.2855557,100.9573397
25/12/2568 10:59 น.		PL1จุดที่7: KP13+883 เขาวชิราวุธ ค.บางพระ อ.ศรีราชา จ.ชลบุรี	13.1891848,100.9416736
25/12/2568 11:02 น.		PL1จุดที่4: KP27+921 ซอยอนามัย ค.ห้วยกะปิ อ.เมือง จ.ชลบุรี	13.3008461,100.960141
25/12/2568 11:04 น.		PL5จุดที่15:KP18+859 ถนนสาย36 ซอย11 ต.มะขามคู่ อ.นิคมพัฒนา จ.ระยอง	12.8626449,101.0808603
25/12/2568 11:05 น.		PL1จุดที่6: KP12+399 ถนนวังหินห้วยยาพรหม ต.สุรศักดิ์ อ.ศรีราชา จ.ชลบุรี	13.1723777,100.9469194

Wirat M.2/1/2026

Wirat M.2/1/2026

Date	Name	จุดที่ checked-in	พิกัด gps
25/12/2568 11:05 น.		PL1จุดที่5: KP28+850 ซอยโรง กระดาษ ด.ห้วยกะปิ อ.เมือง จ.ชลบุรี	13.3070609,100.9648835
25/12/2568 11:08 น.		PL1จุดที่6: KP30+244 ซอยกีรีนคร ด.ห้วยกะปิ อ.เมือง จ.ชลบุรี	13.3159773,100.9735262
25/12/2568 11:11 น.		PL1จุดที่7: KP31+678 ซอยบ้าน ผู้ใหญ่อ้วน ด.ห้วยกะปิ อ.เมือง จ. ชลบุรี	13.3231347,100.9799665
25/12/2568 11:11 น.		PL1จุดที่5: KP10+529 ซอยหนอง ขามู ด.สุรศักดิ์ อ.ศรีราชา จ.ชลบุรี	13.1499813,100.9458761
25/12/2568 11:12 น.		PL5จุดที่1: KP17+786 บริษัท ศรี ราชพฤษ ถนนสาย36 ด.มะขามคู่ อ.นิคมพัฒนา จ.ระยอง	12.8522069,101.0999702
25/12/2568 11:14 น.		PL1จุดที่8: KP32+663 BV612 ด. หนองข้างคอก อ.เมือง จ.ชลบุรี	13.3321385,100.9894985
25/12/2568 11:19 น.		PL4จุดที่9:KP13+500 เลขสวนสนุก Wonder world เขตคันทนาถาว กทม.	13.8234283,100.6757817
25/12/2568 11:21 น.		PL1จุดที่9: KP34+914 วัดใหม่บ้าน สวน ด.บ้านสวน อ.เมือง จ.ชลบุรี	13.3466928,101.0032919

Date	Name	จุดที่ checked-in	พิกัด gps
26/12/2568 8:13 น.		PL1จุดที่1: KP2+128 สถานีรถไฟ แหลมฉบัง ด.ทุ่งสุลา อ.ศรีราชา จ. ชลบุรี	13.0986751,100.8995322
26/12/2568 8:17 น.		PL5จุดที่11:KP12+659 แยกหนอง บอนถนนสาย36 ด.มะขามคู่ อ. นิคมพัฒนา จ.ระยอง	12.8190183,101.1360317
26/12/2568 8:20 น.		PL1จุดที่2: KP3+370ชุมชนบ้านทุ่ง ด.ทุ่งสุลา อ.ศรีราชา จ.ชลบุรี	13.1036143,100.908458
26/12/2568 8:28 น.		PL1จุดที่3: KP5+008 ถนนชากยาย จันทิกลุขุม	13.1130164,100.9246073
26/12/2568 8:33 น.		PL1จุดที่4: KP6+746 ซอยขนุนคู่ บ้านลุงใหญ่	13.1194289,100.9377941
26/12/2568 8:34 น.		PL5จุดที่10:KP11+093 ถนนกรม ทางหลวงชนบท รย5050 ด.ห้วย โป่ง อ.เมือง จ.ระยอง	12.7993616,101.1354769
26/12/2568 8:34 น.		PL1จุดที่23: KP91+150 สถานี รถไฟคลองแขวงกลั่น RVX 41 ด. บางเตย อ.เมือง จ.ฉะเชิงเทรา	13.7071725,100.9673581
26/12/2568 8:36 น.		PL1 จุดที่2: KP92+345 คลองลำปี กนก(สมอเข) RVX 42 ด.บางเตย อ. เมือง จ.ฉะเชิงเทรา	13.7066369,100.967847
26/12/2568 8:37 น.		PL1จุดที่5: KP7+600ถนนก้ากิโล ด.ทุ่งสุลา อ.ศรีราชา จ.ชลบุรี	13.1246895,100.9437139

Wirat M.2/1/2026

Wirat M.2/1/2026

Page 632 of 781

Page 659 of 781

Date	Name	จุดที่ checked-in	พิกัด gps
26/12/2568 9:16 น.		PL4จุดที่17: KP29+300 คลองสาม ทางหลวงพิเศษหมายเลข 7 เขต ลาดกระบัง กทม.	13.7293833,100.7555867
26/12/2568 9:17 น.		PL1จุดที่12: KP40+457 ซอยท้องทุ่ง ด.นาป่า อ.เมือง จ.ชลบุรี	13.3850738,101.035552
26/12/2568 9:18 น.		PL1 จุดที่9: KP105+506 คลองลำ ดาสน RVX 50 แขวงชุมทอง เขต ลาดกระบัง กทม.	13.7287825,100.858023
26/12/2568 9:18 น.		PL3จุดที่21: KP35+625 AGM37 ใต้สะพานกาญจนาภิเษก อ.บาง ปะอิน อ.อยุธยา	14.1626396,100.5778578
26/12/2568 9:21 น.		PL1จุดที่17: KP80+900สถานี รถไฟฉะเชิงเทรา ด.หน้าเมือง อ. เมืองฉะเชิงเทรา จ.ฉะเชิงเทรา	13.6955266,101.0616702
26/12/2568 9:22 น.		PL5จุดที่3:KP1+706 หลังสถาน คุ้มครองเด็กระยอง	12.7300027,101.1334501
26/12/2568 9:23 น.		PL1 จุดที่8: KP104+690 คลองอ้าย แบน RVX 49 แขวงชุมทอง เขต ลาดกระบัง กทม.	13.7449262,100.8400319
26/12/2568 9:23 น.		PL1จุดที่13: KP42+841ใต้สะพาน มอเตอร์เวย์ ด.ดอนหัวฬ่อ	13.4024264,101.0481497

Date	Name	จุดที่ checked-in	พิกัด gps
27/12/2568 10:47 น.		PL1 จุดที่20: KP116+983 คลองลำ ต้นไทร RVX 63ซอยสุวินทวงศ์ 15 เขตหนองจอก กทม.	13.818416,100.8012391
27/12/2568 10:49 น.		PL3จุดที่22: KP37+806 สถานี รถไฟคลองพุทรา อ.บางปะอิน อยุธยา	14.1822292,100.577701
27/12/2568 10:49 น.		PL1จุดที่9: KP17+270 BV611ด. บางพระ อ.ศรีราชา จ.ชลบุรี	13.2047114,100.9438097
27/12/2568 10:50 น.		PL1จุดที่15: KP43+208 ซอยชุมทอง ด.ดอนหัวฬ่อ อ.เมือง จ.ชลบุรี	13.4090569,101.0519385
27/12/2568 10:51 น.		PL4จุดที่11:KP17+056 Block Valve 643 สะพานดำรงระดับศรีไทย เขต คันทนาถาว กทม.	13.7874471,100.682805
27/12/2568 10:51 น.		PL1 จุดที่14: KP73+043 ถนน 304 ด.คลองนา จ.ฉะเชิงเทรา	13.6618544,101.1107022
27/12/2568 10:51 น.		PL5จุดที่15:KP18+859 ถนนสาย36 ซอย11 ด.มะขามคู่ อ.นิคมพัฒนา จ.ระยอง	12.8516,101.1008182
27/12/2568 10:55 น.		PL3จุดที่3: KP49+029 Block Valve 634อ.บางปะอิน จ.อยุธยา	14.2830722,100.5880971
27/12/2568 10:56 น.		PL5จุดที่1: KP17+786 บริษัท ศรี ราชพฤษ ถนนสาย36 ด.มะขามคู่ อ.นิคมพัฒนา จ.ระยอง	12.8484462,101.1093357

Wirat M.2/1/2026

Wirat M.2/1/2026

Date	Name	จุดที่ checked-in	พิกัด gps
27/12/2568 11:03 น.		PL3จุดที่4: KP51+437 ข้างสนาม กอล์ฟอยุธยา ด.เกาะเรียน อ.บางปะ อิน จ.อยุธยา	14.30316,100.5859533
27/12/2568 11:04 น.		PL1จุดที่7: KP13+883 เขาวชิราวุธ ด.บางพระ อ.ศรีราชา จ.ชลบุรี	13.1890771,100.9431019
27/12/2568 11:05 น.		PL5จุดที่12:KP12+659 แยกหนอง บอนถนนสาย36 ด.มะขามคู่ อ. นิคมพัฒนา จ.ระยอง	12.8114457,101.1399521
27/12/2568 11:06 น.		PL1 จุดที่11: KP68+829 ทางผ่าน ด.หนองบัว อ.บ้านโพธิ์ จ. ฉะเชิงเทรา	13.6220678,101.1077787
27/12/2568 11:08 น.		PL1 จุดที่22: KP119+084 หมู่บ้าน เจียรไน เข้าซอยราษฎร์อุทิศ 50 เขตมีนบุรี กทม.	13.834405,100.7864817
27/12/2568 11:10 น.		PL1จุดที่6: KP12+399 ถนนวังหิน ห้วยยายพรหม ด.สุรศักดิ์ อ.ศรีราชา จ.ชลบุรี	13.1717487,100.9468785
27/12/2568 11:10 น.		PL5จุดที่11:KP11+093 ถนนกรม ทางหลวงชนบท รย5050 ด.ห้วย โป่ง อ.เมือง จ.ระยอง	12.7993503,101.1354916
27/12/2568 11:11 น.		PL3จุดที่20: KP23+624 สถานีรถไฟ เชิงรึก ด.คลองหนึ่ง อ.คลองหลวง ปทุมธานี	14.055185,100.5918726

Date	Name	จุดที่ checked-in	พิกัด gps
28/12/2568 9:20 น.		PL1จุดที่7: KP13+883 เขาวชิราวุธ ด.บางพระ อ.ศรีราชา จ.ชลบุรี& ตรวจป้ายคำเตือนและการท่รุดตัว ของดิน	13.1888598,100.9409674
28/12/2568 9:21 น.		PL1จุดที่18: KP82+004ข้าง สะพานโสธรนาเวศ ตำบลหน้าเมือง อำเภอเมืองฉะเชิงเทรา จังหวัดฉะ เชิงเทรา&ตรวจป้ายคำเตือนและการ ท่รุดตัวของดิน	13.6954752,101.0529678
28/12/2568 9:22 น.		PL1 จุดที่2: KP95+122 คลองเปรง RVX 43 คลองเปรง อ.เมือง จ. ฉะเชิงเทรา&ตรวจป้ายคำเตือนและ การท่รุดตัวของดิน	13.7101184,100.9291063
28/12/2568 9:23 น.		PL5จุดที่16:KP21+012 แยกนาไร่ อ.นิคมพัฒนา&ตรวจป้ายคำเตือน และการท่รุดตัวของดิน	12.8616019,101.0836587
28/12/2568 9:27 น.		PL1จุดที่17: KP80+900สถานี รถไฟฉะเชิงเทรา ด.หน้าเมือง อ. เมืองฉะเชิงเทรา จ.ฉะเชิงเทรา& ตรวจป้ายคำเตือนและการท่รุดตัว ของดิน	13.6955463,101.0616291

Wirat M.2/1/2026

Wirat M.2/1/2026

Page 681 of 781

Page 713 of 781

Date	Name	จุดที่ checked-in	พิกัด gps
28/12/2568 9:45 น.		PL5จุดที่12:KP13+359 ถนนสาย36 ด.มะขามคู่&ตรวจป้ายคำเตือน และการท่รุดตัวของดิน	12.8283067,101.1296567
28/12/2568 9:50 น.		PL5จุดที่8: KP47+505 หน้าคลัง ก๊าซบ้านโรงโม่ ด.บางละมุง& ตรวจป้ายคำเตือนและการท่รุดตัว ของดิน	13.0307172,100.9379269
28/12/2568 9:51 น.		PL1 จุดที่8: KP105+506 คลองลำ ดาสนอ RVX 50 แยกชุมทอง เขต ลาดกระบัง กทม.&ตรวจป้ายคำ เตือนและการท่รุดตัวของดิน	13.7221524,100.8556457
28/12/2568 9:56 น.		PL1 จุดที่7: KP104+690 คลองอ้าย แบน RVX 49 แยกชุมทอง เขต ลาดกระบัง กทม.&ตรวจป้ายคำ เตือนและการท่รุดตัวของดิน	13.7272467,100.8579
28/12/2568 9:59 น.		PL5จุดที่11:KP12+659 แยกหนอง บอนถนนสาย36 ด.มะขามคู่ อ. นิคมพัฒนา จ.ระยอง&ตรวจป้ายคำ เตือนและการท่รุดตัวของดิน	12.8115313,101.1403298

Date	Name	จุดที่ checked-in	พิกัด gps
29/12/2568 10:11 น.		PL1 จุดที่6: KP98+622 คลองอุดม ชลจร RVX 44 ด.คลองหลวงแพ่ง อ.เมือง จ.ฉะเชิงเทรา	13.7157568,100.8991992
29/12/2568 10:13 น.		PL5จุดที่1 ู่3:KP15+158 BV651 ถนนสาย36 ด.มะขามคู่ อ.นิคม พัฒนา จ.ระยอง	12.8307511,101.1281942
29/12/2568 10:15 น.		PL4จุดที่10:KP15+678 คลองครุ ถนนกาญจนาภิเษก เขตคันนายาว กทม.	13.8018879,100.6796527
29/12/2568 10:18 น.		PL1 จุดที่16: KP76+133 Block Valve 615 ด.บางไผ่ จ.ฉะเชิงเทรา	13.6876233,101.1011553
29/12/2568 10:20 น.		PL1จุดที่1: KP18+962 บ้านนาพุ ด. บางพระ อ.ศรีราชา จ.ชลบุรี	13.2231545,100.9535047
29/12/2568 10:21 น.		PL5จุดที่12:KP12+659 แยกหนอง บอนถนนสาย36 ด.มะขามคู่ อ. นิคมพัฒนา จ.ระยอง	12.811387,101.1397206
29/12/2568 10:26 น.		PL1 จุดที่15: KP74+322 ทางผ่าน อนามัยบางไผ่ ด.บางไผ่ จ. ฉะเชิงเทรา	13.6677559,101.1063638
29/12/2568 10:29 น.		PL5จุดที่11:KP11+093 ถนนกรม ทางหลวงชนบท รย5050 ด.ห้วย โป่ง อ.เมือง จ.ระยอง	12.8113917,101.1400467

Wirat M.2/1/2026

Wirat M.2/1/2026

Date	Name	จุดที่ checked-in	พิกัด gps
29/12/2568 10:29 น.		PL1 จุดที่7: KP100+932 ทางผ่านระหว่างคลองพระองค์เจ้า ด.คลองหลวงแพ่ง อ.เมือง จ.ฉะเชิงเทรา	13.7179867,100.878385
29/12/2568 10:31 น.		PL1จุดที่2: KP24+829 แสนสุข ค.เหมือง อ.เมือง จ.ชลบุรี	13.2729675,100.9549199
29/12/2568 10:33 น.		PL1 จุดที่14: KP73+043 ถนน 304 ด.คลองนา จ.ฉะเชิงเทรา	13.6619743,101.1103559
29/12/2568 10:33 น.		PL1 จุดที่8: KP102+030 คลองหลวงแพ่ง RVX 46 แขวงชุมทอง เขตลาดกระบัง กทม.	13.7195552,100.8647979
29/12/2568 10:33 น.		PL5จุดที่10:KP9+876 ถนนกรมทางหลวงชนบท รย5050 ด.ห้วยโป่ง อ.เมือง จ.ระยอง	12.7994594,101.1354294
29/12/2568 10:35 น.		PL1จุดที่3: KP26+498 ถนนข้าวหลาม ด.แสนสุข อ.เมือง จ.ชลบุรี	13.2855588,100.9573308
29/12/2568 10:37 น.		PL1 จุดที่9: KP103+563 ทางผ่านเข้าสถานีคลองหลวงแพ่ง ถนนชุมทอง-ลำด้อยตั้ง เขตลาดกระบัง กทม.	13.719565,100.8675867
29/12/2568 10:38 น.		PL4จุดที่9:KP13+500 เลยสวนสนุก Wonder world เขตคันทนาขาว กทม.	13.8196332,100.6763894

Date	Name	จุดที่ checked-in	พิกัด gps
30/12/2568 11:14 น.		PL5จุดที่16:KP21+012 แยกหน้าไร่ อ.นิคมพัฒนา	12.8616792,101.0837297
30/12/2568 11:15 น.		PL3 จุดที่7 KP57+233 สถานีรถไฟอยุธยา 3/9 ถ.อุททอง ด.หอรบดินไชย อ.เมือง จ.อยุธยา	14.3562183,100.5827483
30/12/2568 11:17 น.		PL1 จุดที่15: KP112+839 ซอยสุวิ นทวงศ์ เขตหนองจอก กทม.	13.7897017,100.8084867
30/12/2568 11:20 น.		PL1จุดที่8: KP33+479 ซอยโรงสี ด.หนองข้างคอก อ.เมือง จ.ชลบุรี	13.3375353,100.9936639
30/12/2568 11:20 น.		PL1 จุดที่16: KP113+991 คลองอู่ตะเภา RVX 60 หมู่บ้านฟลอราวิลล์ เขตหนองจอก กทม.	13.7963265,100.8041289
30/12/2568 11:21 น.		PL1จุดที่9: KP34+374 สถานีรถไฟชลบุรี อ.เมือง จ.ชลบุรี	13.3414216,100.9970209
30/12/2568 11:22 น.		PL3 จุดที่8: KP60+659 Block Valve 636 อยู่ใกล้ทางกั้นทางรถไฟ สถานีบ้านม้า ด.บ้านเกาะ อ.อยุธยา จ.อยุธยา	14.3814299,100.593043
30/12/2568 11:22 น.		PL5จุดที่15:KP18+032 ถนนสาย36 ซอย10 อ.นิคมพัฒนา	12.8487733,101.108839
30/12/2568 11:23 น.		PL1 จุดที่17: KP114+733 พื้นที่ว่างเปล่าในหมู่บ้านฟลอราวิลล์ ซอยสุวิ นทวงศ์ 38 เขตมีนบุรี กทม.	13.8031379,100.8034255

Wirat M.2/1/2026


Wirat M.2/1/2026

Date	Name	จุดที่ checked-in	พิกัด gps
30/12/2568 11:54 น.		PL5จุดที่10:KP11+093 ถนนกรมทางหลวงชนบท รย5050 ด.ห้วยโป่ง อ.เมือง จ.ระยอง	12.8125117,101.1406017
30/12/2568 11:55 น.		PL1 จุดที่21: KP119+633 ถนนราษฎร์รัฐพัฒนา เขตมีนบุรี กทม.	13.837788,100.78227
30/12/2568 11:55 น.		PL1จุดที่1:KP129+028 ซอยหทัยราษฎร์ 39 KP 129+028 เขตคลองสามวา กทม.	13.8860522,100.7126421
30/12/2568 11:56 น.		PL2,3จุดที่13: KP23+165 สะพานตลาดสี่มุมเมือง ใกล้ AGM28 ถ.กำแพงเพชร6 อ.เมืองปทุมธานี	13.9618683,100.6043515
30/12/2568 11:57 น.		PL1จุดที่7: KP11+579 สถานีรถไฟศรีราชา	13.1544808,100.945662
30/12/2568 11:57 น.		PL5จุดที่9:KP9+840 ถนนห้วยโป่งหนองบอน	12.7913801,101.1323437
30/12/2568 11:58 น.		PL2,3จุดที่14: KP25+018 คลองนายกิม 31/11 ถ.เขิควาภาศ ดอนเมือง กทม.	13.9458875,100.6072041
30/12/2568 12:00 น.		PL3 จุดที่11 KP68+571 AGM65 อยู่ใกล้คลองดอนกลาง ด.พระแก้ว อ.ภาษี จ.อยุธยา	14.4162917,100.6596033


Date	Name	จุดที่ checked-in	พิกัด gps
31/12/2568 11:46 น.		PL5จุดที่17:KP24+231 ถนนสาย36 ก่อนข้ามคลองใหญ่ ด.โป่ง อ.บางละมุง จ.ชลบุรี	12.8694237,101.0688775
31/12/2568 11:48 น.		PL4จุดที่3:KP04+662 Block Valve 641ก่อนข้ามคลองพระยาสุเรนทร์ เขตคลองสามวา กทม.	13.8950659,100.6919999
31/12/2568 11:49 น.		PL1 จุดที่22: KP119+084 หมู่บ้านเจียรไน เข้าซอยราษฎร์อุทิศ 50 เขตมีนบุรี กทม.	13.8340387,100.7866003
31/12/2568 11:50 น.		PL5จุดที่16:KP22+569 ถนนสาย36 หน้าร้านปยะจ ด.โป่ง	12.87624,101.061475
31/12/2568 11:54 น.		PL3จุดที่9: KP63+097 AGM61 คลองบ้านดาบ ด.บ่อโพง อ.นครหลวง จ.อยุธยา	14.3938251,100.6141361
31/12/2568 11:56 น.		PL1 จุดที่23: KP120+368 Block Valve 619 ซอยประจักษ์ร่วมใจ 43 เขตคลองสามวา กทม.	13.8412264,100.7770647
31/12/2568 11:57 น.		PL5จุดที่15:KP18+859 ถนนสาย36 ซอย11 ด.มะขามคู่ อ.นิคมพัฒนา จ.ระยอง	12.8523869,101.1001112
31/12/2568 12:01 น.		PL5จุดที่1:KP17+786 บริษัท ศรีราชพฤษ ถนนสาย36 ด.มะขามคู่ อ.นิคมพัฒนา จ.ระยอง	12.848408,101.1092108

Wirat M.2/1/2026


Wirat M.2/1/2026

Date	Name	จุดที่ checked-in	พิกัด gps
31/12/2568 12:05 น.		PL1 จุดที่5: KP58+779 ทางผ่าน หลังวัดหนองอ้อย ต.เกาะลย อ. พานทอง จ.ชลบุรี	13.5364324,101.0963894
31/12/2568 12:09 น.		PL5จุดที่1 ู่3:KP15+158 BV651 ถนนสาย36 ต.มะขามคู่ อ.นิคม พัฒนา จ.ระยอง	12.8313574,101.1270503
31/12/2568 12:13 น.		PL1 จุดที่4: KP56+678 ทางผ่าน เนินตามกเกาะลย ต.หน้าประดู่ อ.พานทอง จ.ชลบุรี	13.5182813,101.0925023
31/12/2568 12:13 น.		PL1จุดที่9: KP17+270 BV611ค. บางพระ อ.ศรีราชา จ.ชลบุรี	13.2045774,100.9439298
31/12/2568 12:15 น.		PL3จุดที่8: KP60+659 Block Valve 636 อยู่ใกล้ทางหลวง ทางรถไฟ สถานีน้ำมัน ต.บ้านเกาะ อ.อูขุขยา	14.383191,100.5947208
31/12/2568 12:17 น.		PL5จุดที่12:KP12+659 แยกหนอง บอนถนนสาย36 ต.มะขามคู่ อ. นิคมพัฒนา จ.ระยอง	12.83145,101.127555
31/12/2568 12:18 น.		PL1จุดที่8: KP15+043 สุดร้ว หม่อมปี่ช้ ต.บางพระ อ.ศรีราชา จ. ชลบุรี	13.1929197,100.941448
31/12/2568 12:20 น.		PL1 จุดที่3: KP55+136 ทางผ่าน ต. เกาะลย อ.พานทอง จ.ชลบุรี	13.5036822,101.0895358

UPDATE ข้อมูลการตรวจวัดของพื้นที่ดินและการติดตั้งป้ายกิโลเมตรแต่ละพื้นที่					
PIPE ROUTE	การตรวจวัดของพื้นที่ดิน	ติดตั้งป้ายเตือนปกติ	ติดตั้งป้ายชั่วคราว	หมายเหตุ	
PIPELINE1 (SRC-BV613)	ไม่พบการตรวจวัดของดิน	KP0+001-KP7+600	KP07+600-KP45+876	มีงานก่อสร้างรถไฟที่ความร่่วงสูงSR3AP	
PIPELINE1 (BV613-LLK)	ไม่พบการตรวจวัดของดิน	KP75+100-KP133+500	KP45+90-KP75+100	มีงานก่อสร้างรถไฟที่ความร่่วงสูงSR3AP	
PIPELINE2(LLK-DMA)	ไม่พบการตรวจวัดของดิน	KP0+001-KP29+600	-	มีงานก่อสร้างรถไฟที่ความร่่วงสูงไทย-จีน	
PIPELINE3(LLK-SRB)	ไม่พบการตรวจวัดของดิน	KP0+001-KP92+170	18+778-53+662	มีงานก่อสร้างรถไฟที่ความร่่วงสูงไทย-จีน	
PIPELINE4(LLK-SBA)	ไม่พบการตรวจวัดของดิน	KP0+001-KP37+860	-	-	
PIPELINE5 (MTP-SRC)	ไม่พบการตรวจวัดของดิน	KP0+001-KP61+535	0+250+32+662	ติดป้ายเสริมเป็นพื้นที่จุดเสี่ยง	
*การตรวจการตรวจวัดของดินกำหนดให้ตรวจไปพร้อมกับการเข้าจุด Check-in จากการตรวจทุกพื้นที่ที่ไม่พบการตรวจวัดของดิน					



WRR.....



NPT.....